

BIULETYN INFORMACYJNY NR 353/2018
za okres od 19.12.2018 r. od godz. 7.00 do 20.12.2018 r. do godz. 7.00

czwartek, dnia 20.12.2018 r.



Najważniejsze zdarzenia z minionej doby

1. **Modzele – Bartłomieje**, powiat płoński – pożar budynku mieszkalnego, jedna ofiara śmiertelna.
2. **Durlasy**, powiat ostrołęcki – wypadek drogowy jedna ofiara śmiertelna.

ZESTAWIENIE DANYCH STATYSTYCZNYCH

Za okres: 19.12 – 20.12.2018 r.

	KOMENDA STOŁECZNA POLICJI	W analizowanym okresie	Od początku roku
	1) Odnotowano wypadków	2	2541
	2) Ofiary śmiertelne w wypadkach drogowych/ kolejowych/ lotniczych	0/0/0	81/23/1
	3) Osoby ranne w wypadkach drogowych/kolejowych/lotniczych	3/0/0	3859/9/2
	4) Utonięcia /wychłodzenia	0/0	22/6
	KOMENDA WOJEWÓDZKA POLICJI	W analizowanym okresie	Od początku roku
	1) Odnotowano wypadków	7	2348
	2) Ofiary śmiertelne w wypadkach drogowych/ kolejowych/ lotniczych	1/0/0	265/15/0
	3) Osoby ranne w wypadkach drogowych/kolejowych/lotniczych	6/0/0	2772/2/1
	4) Utonięcia/wychłodzenia	0/0	41/6
	KOMENDA WOJEWÓDZKA PAŃSTWOWEJ STRAŻY POŻARNEJ	W analizowanym okresie	Od początku roku
	1) Liczba pożarów	39	22180
	2) Ofiary śmiertelne w pożarach/zaczadzenia	0/0	58/12
	3) Osoby ranne w pożarach/podtrute, CO	2/0	397/16
	NADWIŚLAŃSKI ODDZIAŁ STRAŻY GRANICZNEJ	W dniu 19.12.2018	Od 01.01.2018
	1) Ruch graniczny: schengen/non-schengen	32481/18024	13206555/7506439
	2) Złożone wnioski o nadanie statusu uchodźcy	1	351
	3) Cudzoziemcy, którym odmówiono wjazdu do RP/zatrzymano	5/2	746/1236

WYKAZ ZGROMADZEŃ PUBLICZNYCH I INNYCH WYDARZEŃ w dniu 20.12.2018 r.

Godziny imprezy	Rodzaj imprezy	Miejsce/Trasa	Organizator	Liczba osób	Uwagi
całodobowo	zgromadzenie	ul. Matejki, teren skweru Francois Mitterranda	osoba prywatna	2-50	postępowanie uproszczone / "w obronie konstytucji" - będą rozstawione namioty wraz z pomocniczą infrastrukturą
9.00-20.00	zgromadzenie	<u>zbiórka</u> Al. Ujazdowskie 1/3 przed siedzibą Prezesa Rady Ministrów, <u>przemarsz</u> chodnikami przed gmach Sejmu RP przy ul. Wiejskiej 4/6/8, a następnie przed Pałac Prezydencki przy ul. Krakowskie Przedmieście 48/50, Sąd Najwyższy na pl. Kasińskich 2/4/6, Przedstawicielstwo Komisji Europejskiej u zbiegu ulic Świętokrzyskiej i Jasnej oraz gmach Prokuratury Krajowej przy ul. Rakowieckiej 26/30	osoba prywatna	16	postępowanie uproszczone / Bojkot "KOD" Obywateli RP, domaganie się reform od rządów, Prezydenta RP

ASF – AFRYKAŃSKI POMÓR ŚWIŃ	
Ogniska ASF trzody chlewnej	Liczba ognisk
	16
Przypadki ASF dzików	Liczba przypadków
	1130

JAKOŚĆ POWIETRZA

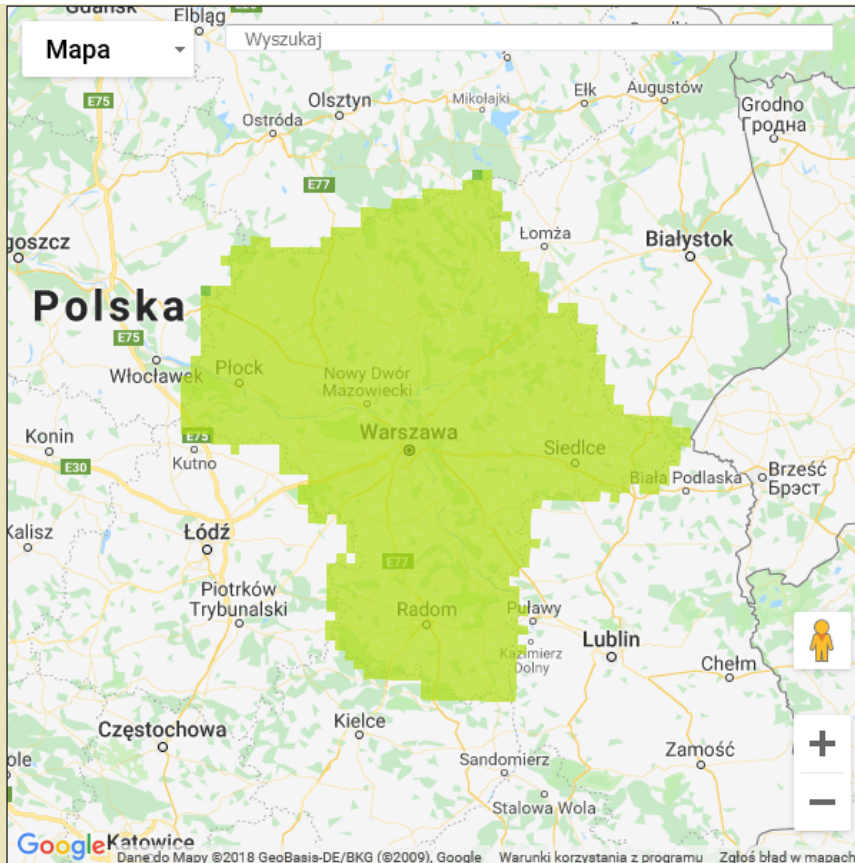
Wyniki pomiarów zanieczyszczeń powietrza za minioną dobę [w µg/m³] na automatycznych stacjach WIOŚ w Warszawie

Wybierz datę: Zestawienie dobowe (średnie)- Stacje automatyczne

Pomiar Stacja	PM10 [µg/m ³]	PM2.5 [µg/m ³]	O ₃ [µg/m ³]		NO ₂ [µg/m ³]	SO ₂ [µg/m ³]	CO [µg/m ³]		C ₆ H ₆ [µg/m ³]
	<i>Pył zawieszony PM10</i> S24h	<i>Pył zawieszony PM 2.5</i> S24h	S24h	S8max	<i>Dwutlenek azotu</i> S24h	<i>Dwutlenek siarki</i> S24h	<i>Tlenek węgla</i> S24h	S8max	<i>Benzen</i> S24h
Belsk-IGFPAN			36.3	46.4	16.1	9	431	664	
Granica-KPN			37.5	46.6	15.2	6.5			
Guty Duże			43.4	52.9	12.7	4.9			
Konstancin-Jeziorna	45.5	36.1	37.5	45	19.1	11.6	496	1026	
Legionowo-Zegrzyńska		58.6	24.5	36.3	24	10.3			
Otwock-Brzozowa		41.2	37.6	44.7	18.1	9.3	901	1439	
Piastów-Pułaskiego			28.2	33.7	26.1	5			
Płock-Gimnazjum			17.6	36.2	28.5	3.1	454	639	3.4
Płock-Reja	51.6	40.9	27.8	40.7	24.6	8.1	1077	1347	3.3
Radom-Tochtermana	41.7	44.7	21.5	25.8	29.5	9.4	938	1644	3.9
Siedlce-Konarskiego	27.6	25.3							
Warszawa-Komunikacyjna	61.6	55.4			47.4		927	1561	0.5
Warszawa-Marszałkowska									
Warszawa-Podleśna									
Warszawa-Targówek	53.3	41.3	30.1	37.2	25.8	4.1			
Warszawa-Ursynów	47.7	37.4	34.9	42.6	9.1	6.5			
Żyrardów-Roosevelta	54.9	43.2							

PROGNOZA JAKOŚCI POWIETRZA NA DZIŚ

Śred. 24h
Max 1h
1h*



Indeks jakości powietrza

Bardzo dobry
Dobry
Umiarkowany
Dostateczny
Zły
Bardzo zły

Warunki meteorologiczne

Temperatura powietrza



-4 °C

Prędkość i kierunek wiatru



SE
3.7 m/s

Opad atmosferyczny



Poziomy jakości powietrza

Bardzo dobry
Dobry
Umiarkowany
Dostateczny
Zły
Bardzo zły

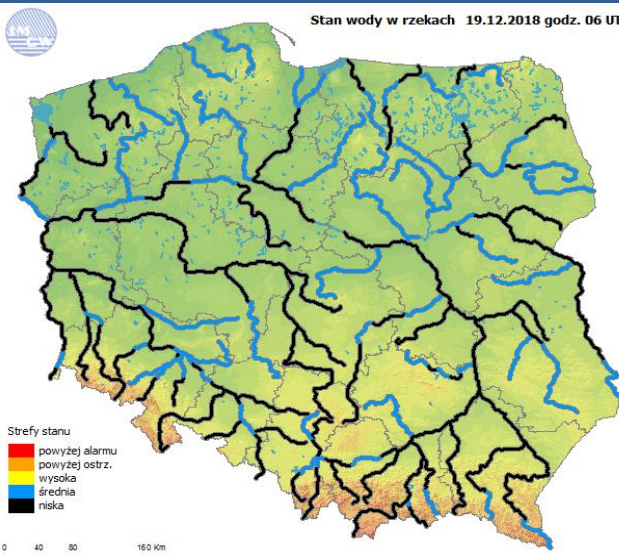
Więcej informacji o poziomach i indeksie jakości powietrza znajdziesz w zakładkach [Skala jakości powietrza](#) oraz [Indeks jakości powietrza](#)

* Ze względów technicznych mapa dynamiczna może działać wolniej.

INFORMACJE HYDROLOGICZNO – METEOROLOGICZNE

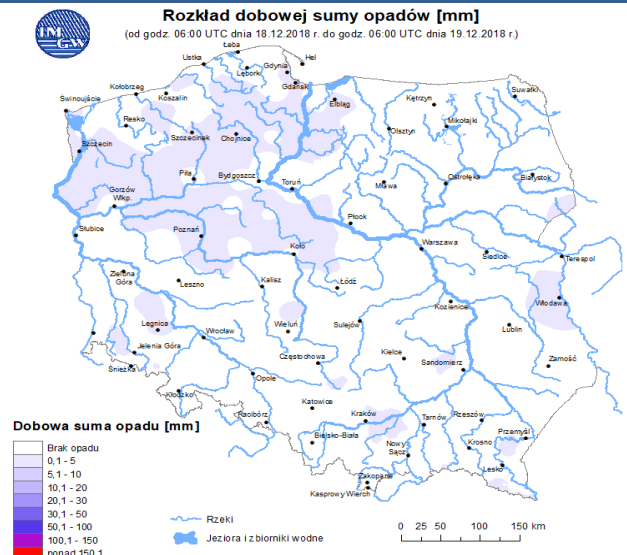
Stan wody w rzekach

Stan wody w rzekach 19.12.2018 godz. 06 UTC



Rozkład dobowej sumy opadów

Rozkład dobowej sumy opadów [mm]
(od godz. 06:00 UTC dnia 18.12.2018 r. do godz. 06:00 UTC dnia 19.12.2018 r.)



Prognoza pogody dla Polski na dziś



Prognoza pogody dla Polski na jutro



Ostrzeżenie - jakość powietrza

BRAK

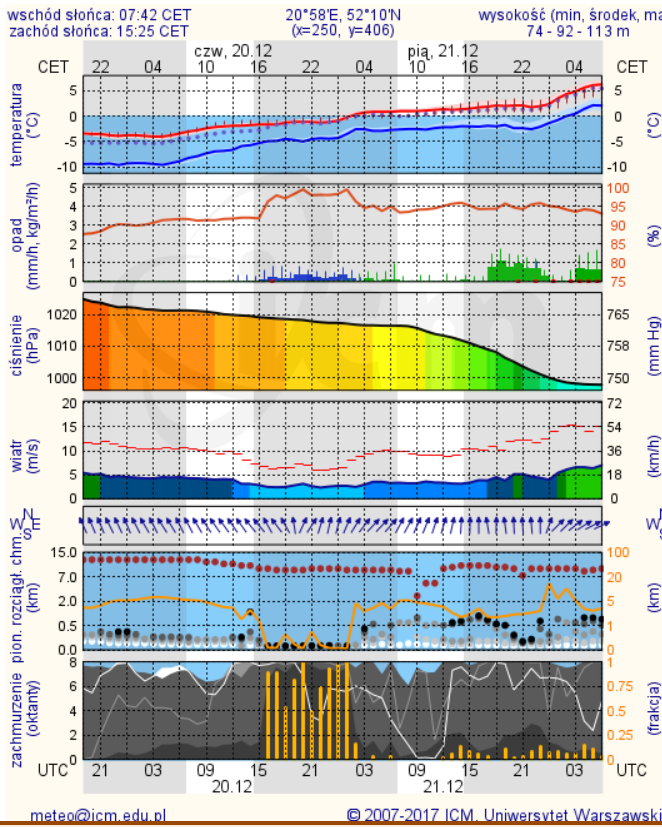
Ostrzeżenia METEO/HYDRO

BRAK

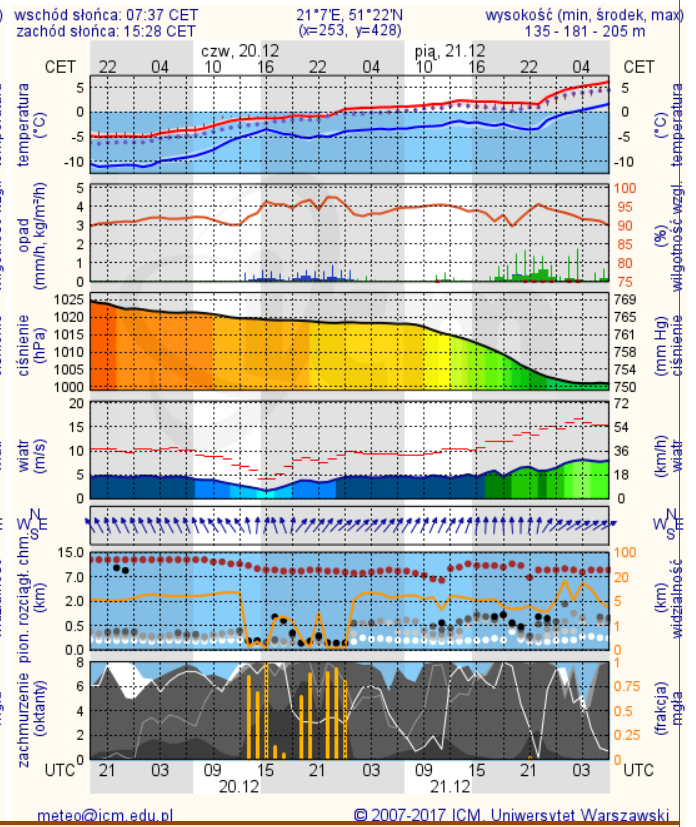
METEOROGRAMY

dla głównych miast województwa mazowieckiego:

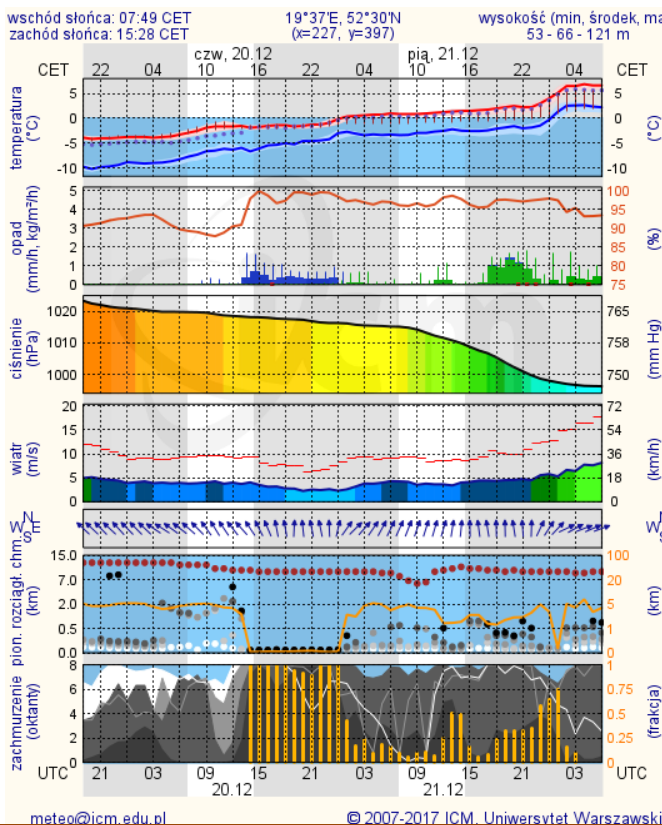
Warszawa



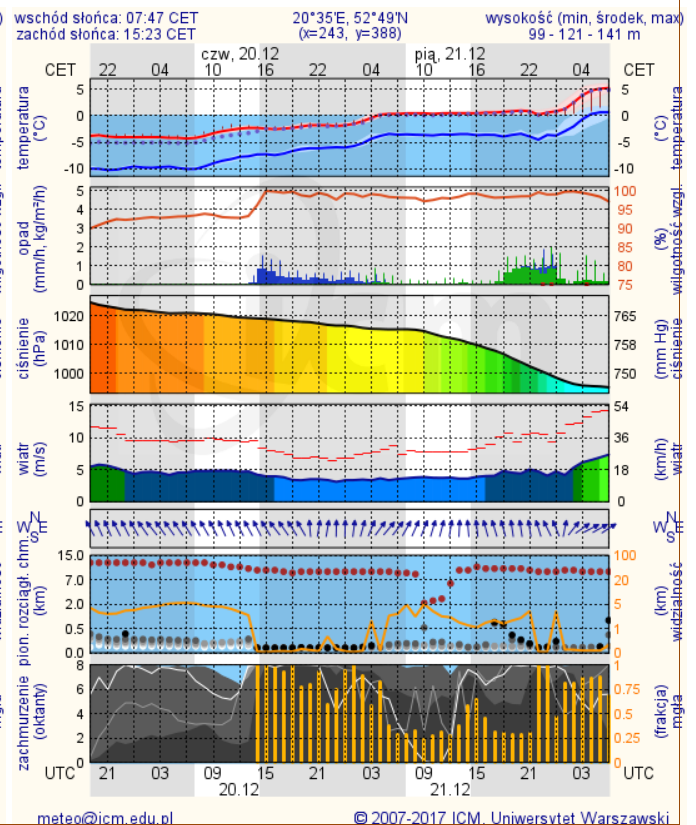
Radom



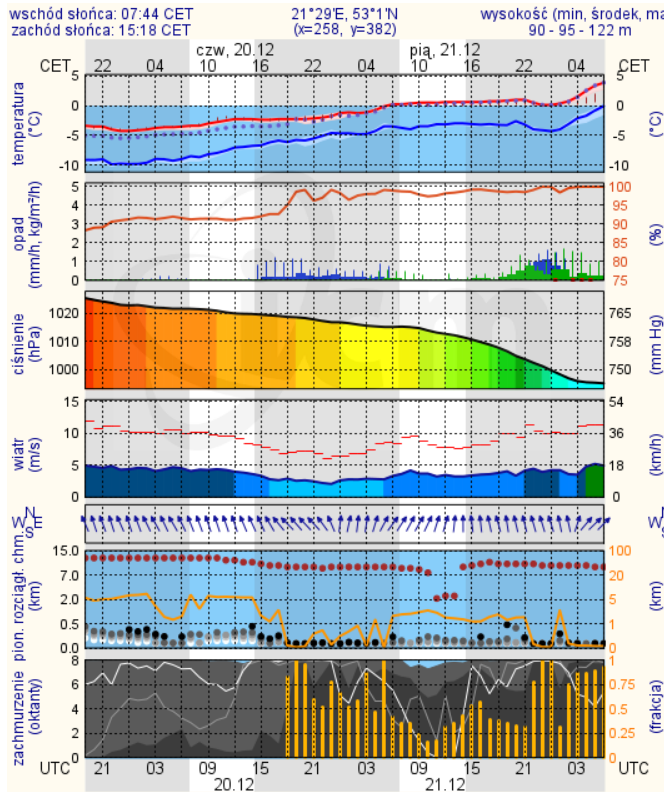
Płock



Ciechanów



Ostrołęka



Siedlce

