

BIULETYN INFORMACYJNY NR 351/2018
za okres od 17.12.2018 r. od godz. 7.00 do 18.12.2018 r. do godz. 7.00

wtorek, dnia 18.12.2018 r.



Najważniejsze zdarzenia z minionej doby

1. Nie odnotowano poważniejszych zdarzeń.
- 2.
- 3.

ZESTAWIENIE DANYCH STATYSTYCZNYCH

Za okres: 17.12 – 18.12.2018 r.

	KOMENDA STOŁECZNA POLICJI	W analizowanym okresie	Od początku roku
	1) Odnotowano wypadków	4	2535
	2) Ofiary śmiertelne w wypadkach drogowych/ kolejowych/ lotniczych	0/0/0	81/23/1
	3) Osoby ranne w wypadkach drogowych/kolejowych/lotniczych	4/1/0	3851/9/2
	4) Utonięcia /wychłodzenia	0/0	22/6
	KOMENDA WOJEWÓDZKA POLICJI	W analizowanym okresie	Od początku roku
	1) Odnotowano wypadków	5	2337
	2) Ofiary śmiertelne w wypadkach drogowych/ kolejowych/ lotniczych	0/0/0	264/15/0
	3) Osoby ranne w wypadkach drogowych/kolejowych/lotniczych	7/0/0	2762/2/1
	4) Utonięcia/wychłodzenia	0/0	41/6
	KOMENDA WOJEWÓDZKA PAŃSTWOWEJ STRAŻY POŻARNEJ	W analizowanym okresie	Od początku roku
	1) Liczba pożarów	24	22108
	2) Ofiary śmiertelne w pożarach/zaczadzenia	0/0	57/12
	3) Osoby ranne w pożarach/podtrute, CO	1/0	394/16
	NADWIŚLAŃSKI ODDZIAŁ STRAŻY GRANICZNEJ	W dniu 17.12.2018	Od 01.01.2018
	1) Ruch graniczny: schengen/non-schengen	34117/18378	13145531/74737702
	2) Złożone wnioski o nadanie statusu uchodźcy	1	346
	3) Cudzoziemcy, którym odmówiono wjazdu do RP/zatrzymano	5/5	739/1229

**WYKAZ ZGROMADZEŃ PUBLICZNYCH I INNYCH WYDARZEŃ
w dniu 18.12.2018 r.**

Godziny imprezy	Rodzaj imprezy	Miejsce/Trasa	Organizator	Liczba osób	Uwagi
0.00 - 24.00	zgromadzenie	ul. Matejki, teren skweru Francois Mitterranda	osoba prywatna	2-50	postępowanie uproszczone / "w obronie konstytucji" - będą rozstawione namioty wraz z pomocniczą infrastrukturą
9.00 - 20.00	zgromadzenie	zbiórka Al. Ujazdowskie 1/3 przed siedzibą Prezesa Rady Ministrów, przemarsz chodnikami przed gmach Sejmu RP przy ul. Wiejskiej 4/6/8, a następnie przed Pałac Prezydencki przy ul. Krakowskie Przedmieście 48/50, Sąd Najwyższy na pl. Krasieńskich 2/4/6, Przedstawicielstwo Komisji Europejskiej u zbiegu ulic Świętokrzyskiej i Jasnej oraz gmach Prokuratury Krajowej przy ul. Rakowieckiej 26/30	osoba prywatna	16	postępowanie uproszczone / Bojkot "KOD" Obywateli RP, domaganie się reform od rządów, Prezydenta RP
10.00 - 18.00	zgromadzenie	ul. Krakowskie Przedmieście 65 i 66	osoba prywatna	ok. 15	postępowanie uproszczone / prezentacja utraconych pereł architektury Warszawy nieodbudowanych po wojnie wezwanie władz miasta i kraju do odbudowy pałaców i budynków dawnej Warszawy (planowane wręczenie petycji władzom państwowym, wojewódzkim i Miasta Stołecznego Warszawy)
13.00 - 15.00	zgromadzenie	zbiórka: Al. Ujazdowskie 11, przed Ministerstwem Sprawiedliwości, skąd nastąpi przejście przed Kancelarię Prezesa rady Ministrów, Al. Ujazdowskie 1/3	osoba prywatna	ok. 100	protest uszkodzonych przez banki i instytucje państwowe - KNF, planowane jest wręczenie petycji Ministrowi Sprawiedliwości

ASF – AFRYKAŃSKI POMÓR ŚWIŃ	
Ogniska ASF trzody chlewnej	Liczba ognisk
	16
Przypadki ASF dzików	Liczba przypadków
	1122

JAKOŚĆ POWIETRZA

Wyniki pomiarów zanieczyszczeń powietrza za minioną dobę [w $\mu\text{g}/\text{m}^3$] na automatycznych stacjach WIOŚ w Warszawie

Wybierz datę: 2018-12-17, Pn Zestawienie dobowe (średnie)- Stacje automatyczne

Stacja	Pomiar Pył zawieszony PM10 S24h	PM10 [$\mu\text{g}/\text{m}^3$]	PM2.5 [$\mu\text{g}/\text{m}^3$]	O ₃ [$\mu\text{g}/\text{m}^3$]		NO ₂ [$\mu\text{g}/\text{m}^3$]	SO ₂ [$\mu\text{g}/\text{m}^3$]	CO [$\mu\text{g}/\text{m}^3$]		C ₆ H ₆ [$\mu\text{g}/\text{m}^3$]
				S24h	S8max			S24h	S8max	
Belsk-IGFPAN				15.5	33.3	23.5	7.1	654	856	
Granica-KPN				14.4	22.4	21.3	5.8			
Guty Duże				22.3	34.7	15.6	3.8			
Konstancin-Jeziorna	55.9	44		13.8	23.4	27.1	10.9	806	1208	
Legionowo-Zegrzyńska		63.7		6.8	14.8	31.1	9.1			
Otwock-Brzozowa		56.9		14.1	23	29.5	13	1344	2023	
Piastów-Pułaskiego		26.4		12.5	17.2	30.2	4.2			
Płock-Gimnazjum				12.6	17.9	30.8	8.3	688	1023	4.7
Płock-Reja	69	54.3		13.9	19.6	30.8	10.7	1358	1814	4.8
Radom-Tochtermana	52.2	58.2		6.3	12.2	37.1	7.1	1170	1374	5
Siedlce-Konarskiego	37.3	32.8								
Warszawa-Komunikacyjna	73.5	61.3				65.7		1436	1993	0.9
Warszawa-Marszałkowska										
Warszawa-Podleśna										
Warszawa-Targówek	53.1	40.3		10.2	25.3	35.3	5.6			
Warszawa-Ursynów	55.6	42.5		15.5	28.2	13.2	6.6			
Zyrardów-Roosevelta	86	67.6								

PROGNOZA JAKOŚCI POWIETRZA NA DZIŚ

Śred. 24h

Max 1h

1h*

Indeks jakości powietrza

- Bardzo dobry
- Dobry
- Umiarkowany
- Dostateczny
- Zły
- Bardzo zły

Warunku meteorologiczne

Temperatura powietrza

-6 °C

Prędkość i kierunek wiatru

S 0.9 m/s

Opad atmosferyczny

Poziomy jakości powietrza

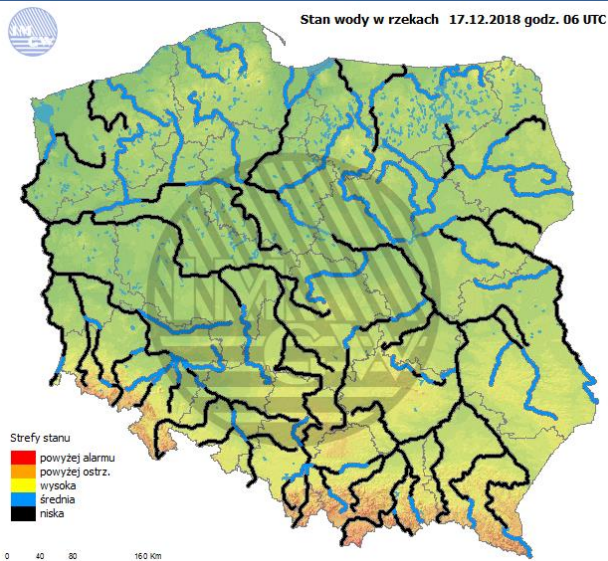
- Bardzo dobry
- Dobry
- Umiarkowany
- Dostateczny
- Zły
- Bardzo zły

Więcej informacji o poziomach i indeksie jakości powietrza znajdziesz w zakładkach [Skala jakości powietrza](#) oraz [Indeks jakości powietrza](#)

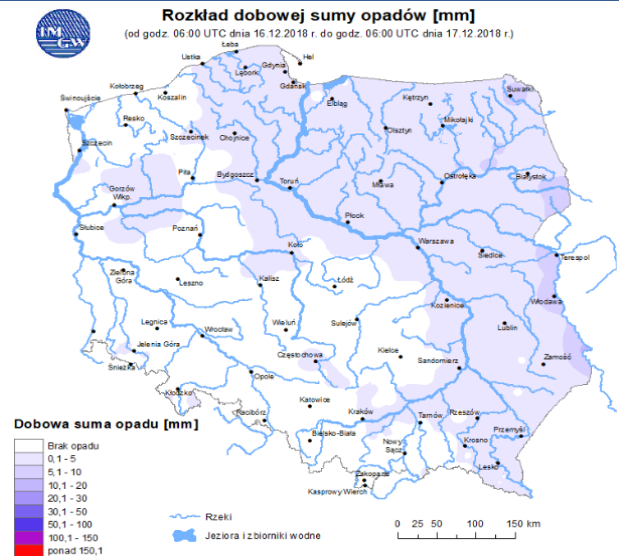
* Ze względów technicznych mapa dynamiczna może działać wolniej.

INFORMACJE HYDROLOGICZNO – METEOROLOGICZNE

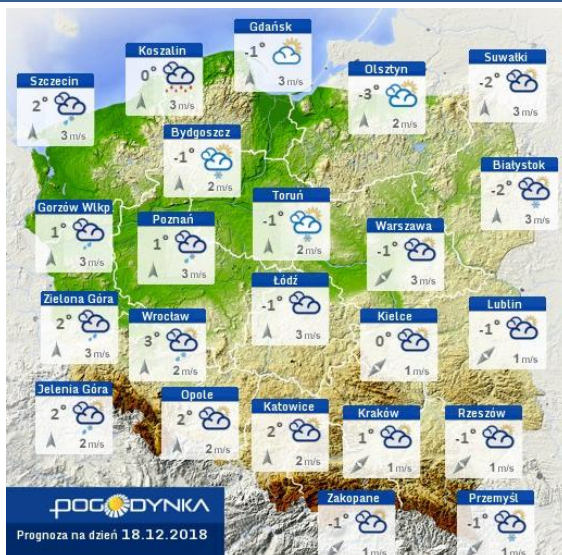
Stan wody w rzekach



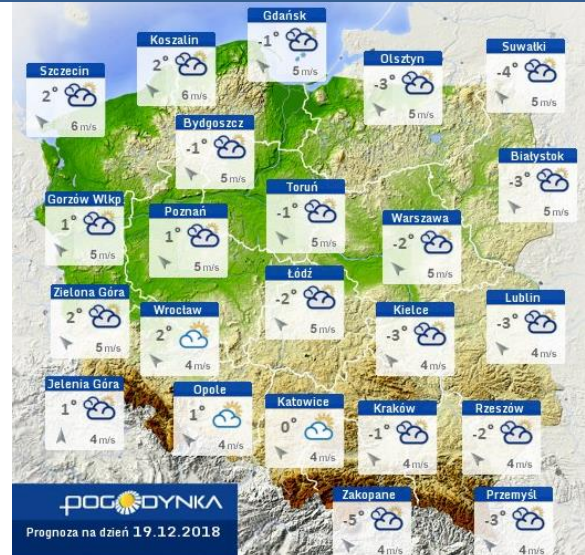
Rozkład dobowej sumy opadów



Prognoza pogody dla Polski na dziś



Prognoza pogody dla Polski na jutro



Ostrzeżenie - jakość powietrza

Poziom III –
Ostrzeżenia 1 stopnia o złej jakości powietrza (kolor żółty)
 informują, że doszło do przekroczenia:
 - wartości 80 $\mu\text{g}/\text{m}^3$ dla pyłu zawieszonego PM10 na dwóch stacjach pomiarowych,
 - wartości 60 $\mu\text{g}/\text{m}^3$ dla pyłu zawieszonego PM2,5 na dwóch stacjach pomiarowych.
Obszar ostrzeżenia 1 stopnia obejmuje całe województwo mazowieckie.
Przewidywany czas trwania ostrzeżenia - do końca 18.12.2018 r.

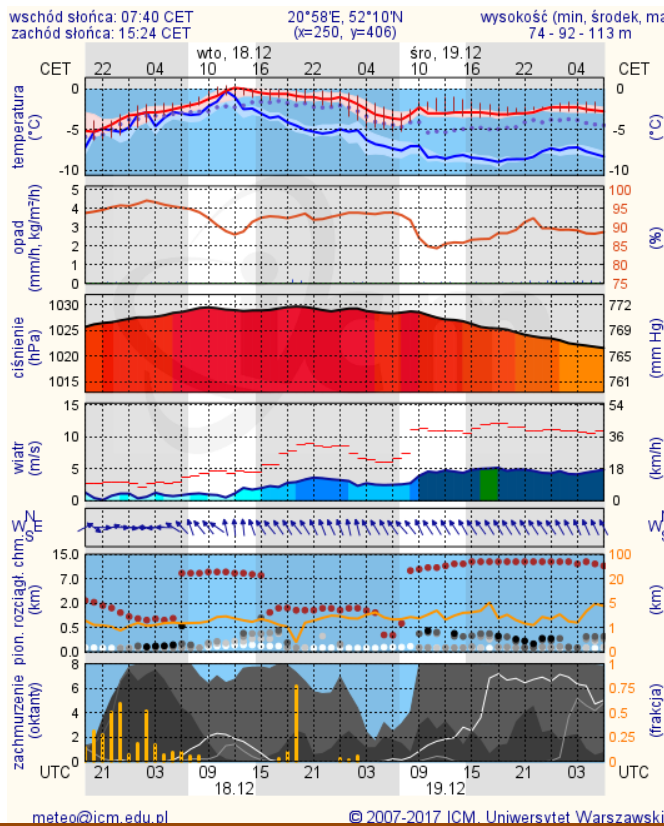
Ostrzeżenia METEO/HYDRO

BRAK

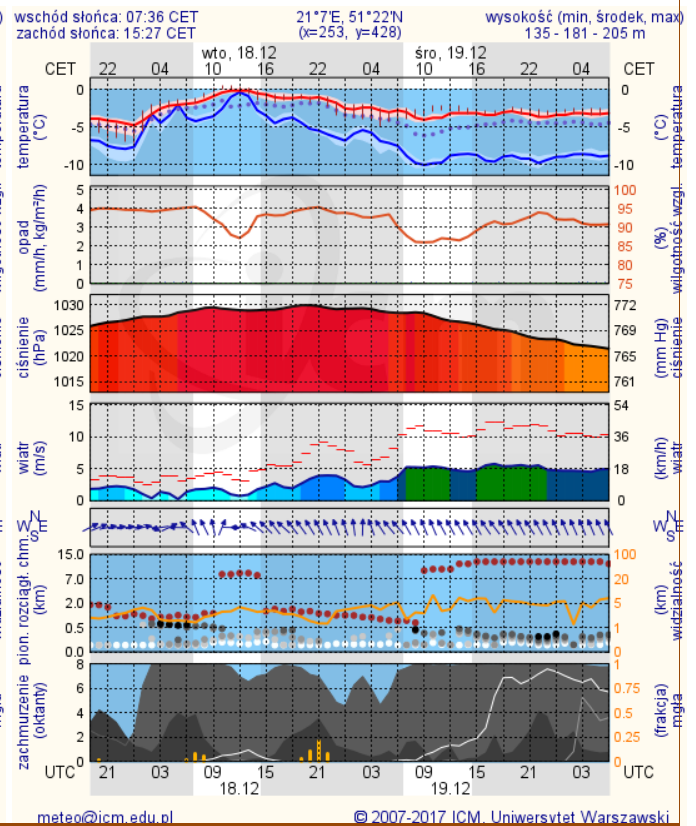
METEOROGRAMY

dla głównych miast województwa mazowieckiego:

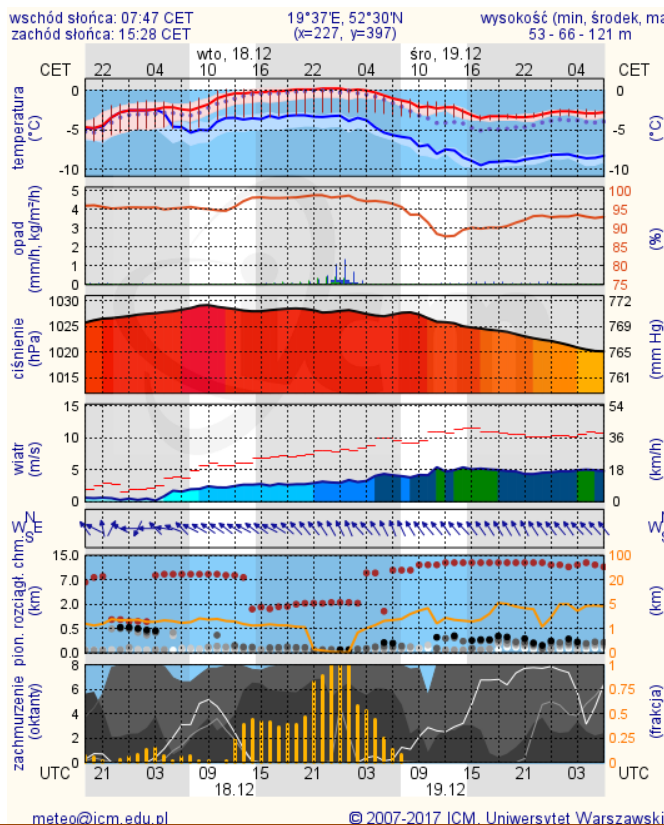
Warszawa



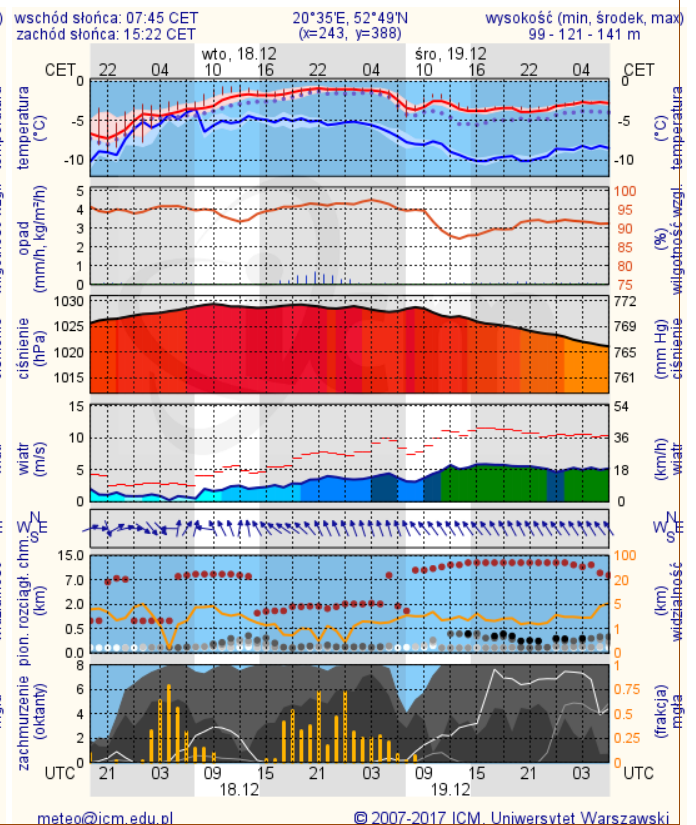
Radom



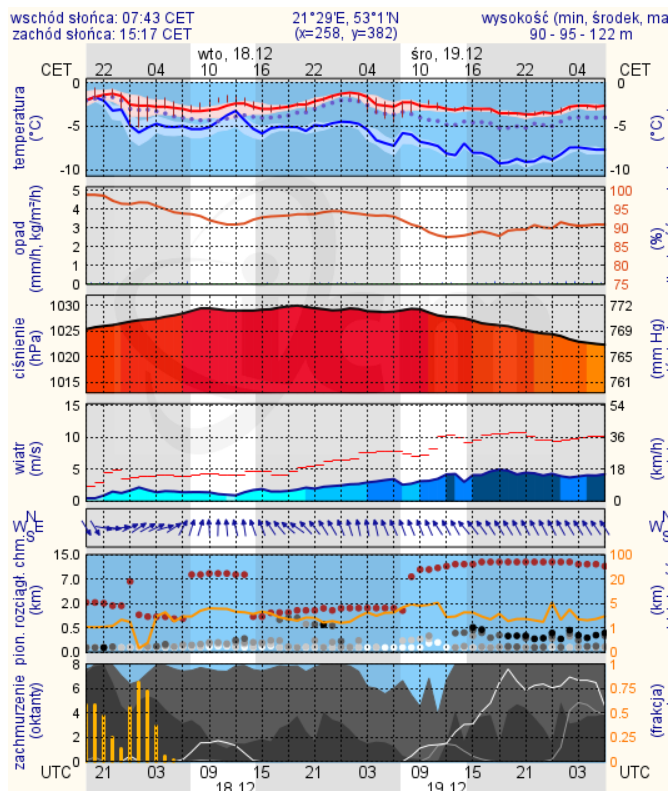
Płock



Ciechanów



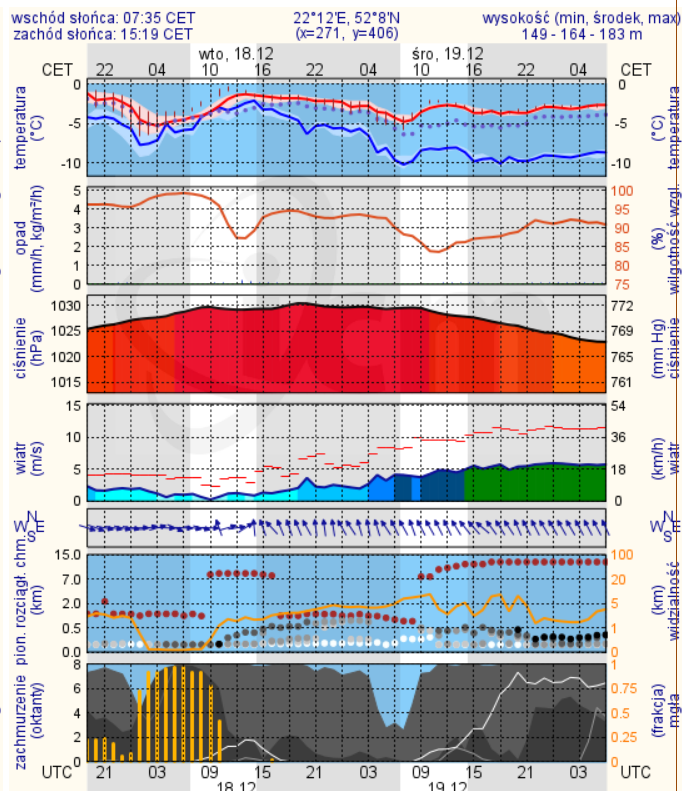
Ostrołęka



meteo@icm.edu.pl

© 2007-2017 ICM, Uniwersytet Warszawski

Siedlce



meteo@icm.edu.pl

© 2007-2017 ICM, Uniwersytet Warszawski