

BIULETYN INFORMACYJNY NR 344/2018
za okres od 10.12.2018 r. od godz. 7.00 do 11.12.2018 r. do godz. 7.00

wtorek, dnia 11.12.2018 r.



Najważniejsze zdarzenia z minionej doby

1. Radom ul. Tokarska 3 – pożar budynku wielorodzinnego. Ewakuowano 19 osób.

ZESTAWIENIE DANYCH STATYSTYCZNYCH

Za okres: 10.12 – 11.12.2018 r.

	KOMENDA STOŁECZNA POLICJI	W analizowanym okresie	Od początku roku
	1) Odnotowano wypadków	11	2488
	2) Ofiary śmiertelne w wypadkach drogowych/ kolejowych/ lotniczych	0/0/0	78/22/1
	3) Osoby ranne w wypadkach drogowych/kolejowych/lotniczych	12/0/0	3805/8/2
	4) Utonięcia /wychłodzenia	0/1	22/6
	KOMENDA WOJEWÓDZKA POLICJI	W analizowanym okresie	Od początku roku
	1) Odnotowano wypadków	7	2307
	2) Ofiary śmiertelne w wypadkach drogowych/ kolejowych/ lotniczych	0/0/0	259/13/0
	3) Osoby ranne w wypadkach drogowych/kolejowych/lotniczych	8/0/0	2736/1/1
	4) Utonięcia/wychłodzenia	0/0	41/6
	KOMENDA WOJEWÓDZKA PAŃSTWOWEJ STRAŻY POŻARNEJ	W analizowanym okresie	Od początku roku
	1) Liczba pożarów	25	21923
	2) Ofiary śmiertelne w pożarach/zaczadzenia	0/0	56/10
	3) Osoby ranne w pożarach/podtrute, CO	5/0	389/16
	NADWIŚLAŃSKI ODDZIAŁ STRAŻY GRANICZNEJ	W dniu 10.12.2018	Od 01.01.2018
	1) Ruch graniczny: schengen/non-schengen	35435/21926	12935489/7335616
	2) Złożone wnioski o nadanie statusu uchodźcy	2	340
	3) Cudzoziemcy, którym odmówiono wjazdu do RP/zatrzymano	2/17	720/1190

**WYKAZ ZGROMADZEŃ PUBLICZNYCH I INNYCH WYDARZEŃ
w dniu 11.12.2018 r.**

Godziny imprezy	Rodzaj imprezy	Miejsce/Trasa	Organizator	Liczba osób	Uwagi
0.00-23.59	zgromadzenie	ul. Matejki, teren skweru Francois Mitterranda	osoba prywatna	2-50	postępowanie uproszczone / "w obronie konstytucji" - będą rozstawione namioty wraz z pomocniczą infrastrukturą
9.00-20.00	zgromadzenie	zbiórka Al. Ujazdowskie 1/3 przed siedzibą Prezesa Rady Ministrów, przemarsz chodnikami przed gmach Sejmu RP przy ul. Wiejskiej 4/6/8, a następnie przed Pałac Prezydencki przy ul. Krakowskie Przedmieście 48/50, Sąd Najwyższy na pl. Krasińskich 2/4/6, Przedstawicielstwo Komisji Europejskiej u zbiegu ulic Świętokrzyskiej i Jasnej oraz gmach Prokuratury Krajowej przy ul. Rakowieckiej 26/30	osoba prywatna	16	postępowanie uproszczone / Bojkot "KOD" Obywateli RP, domaganie się reform od rządów, Prezydenta RP
10.00-18.00	zgromadzenie	ul. Krakowskie Przedmieście 65 i 66	osoba prywatna	ok. 15	postępowanie uproszczone / prezentacja utraconych pereł architektury Warszawy nieodbudowanych po wojnie wezwanie władz miasta i kraju do odbudowy pałaców i budynków dawnej Warszawy (planowane wręczenie petycji władzom państwowym, wojewódzkim i Miasta Stołecznego Warszawy)
10.45-12.00	zgromadzenie	zbiórka: ul. Sosnkowskiego 34, przed kościołem pw. św. Józefa Oblubieńca NMP, przemarsz ulicami: Cierlicka, Traktorzystów do Domu Kultury "Arus"	osoba prywatna	550	przemarsz z kościoła do Domu Kultury "Arus" w związku z nadaniem imienia LVI Liceum Ogólnokształcącemu

ASF – AFRYKAŃSKI POMÓR ŚWIŃ	
Ogniska ASF trzody chlewnej	Liczba ognisk
	16
Przypadki ASF dzików	Liczba przypadków
	1098

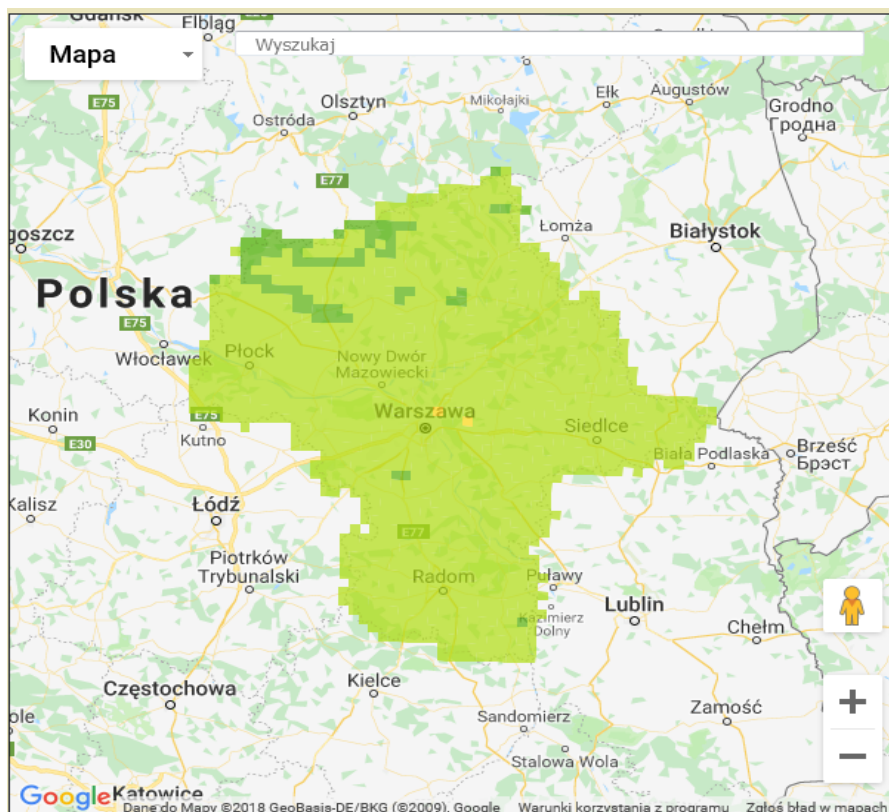
JAKOŚĆ POWIETRZA

Wyniki pomiarów zanieczyszczeń powietrza za minioną dobę [w $\mu\text{g}/\text{m}^3$] na automatycznych stacjach WIOŚ w Warszawie

Wybierz datę: 2018-12-10, Pn Zestawienie dobowe (średnie)- Stacje automatyczne

Stacja	Pomiar	PM10 [$\mu\text{g}/\text{m}^3$]		PM2.5 [$\mu\text{g}/\text{m}^3$]		O ₃ [$\mu\text{g}/\text{m}^3$]		NO ₂ [$\mu\text{g}/\text{m}^3$]	SO ₂ [$\mu\text{g}/\text{m}^3$]	CO [$\mu\text{g}/\text{m}^3$]		C ₆ H ₆ [$\mu\text{g}/\text{m}^3$]
		Pył zawieszony PM10 S24h	Pył zawieszony PM 2.5 S24h	Ozon S24h	Ozon S8max	Dwutlenek azotu S24h	Dwutlenek siarki S24h	Tlenek węgla S24h	Tlenek węgla S8max	Benzen S24h		
Belsk-IGFPAN				46	53.5		4.9	2.1	188	199		
Granica-KPN												
Guty Duże				41.4	52.9		2.6	2.4				
Konstancin-Jeziorna		14.5	11.1	35	45.3	16	0	271	332			
Legionowo-Zegrzyńska			11	34.5	40.7	12.5	10.2					
Otwock-Brzozowa			9.9	34.2	46.8	13.1	4.9	577	617			
Piastów-Pułaskiego			9.5	29.9	43.6	18.8	1.6					
Płock-Gimnazjum				35.7	42.9	7.3	3.6	193	229	0.3		
Płock-Reja		11.7	9.3	40.9	50	11.8	2.1	709	732	0.9		
Radom-Tochtermana		15.2	12.6	25.4	35.8	20.4	2.9	572	637	1.5		
Siedlce-Konarskiego		17.6	15.2									
Warszawa-Komunikacyjna		19	15.7			40.9		775	890	0.2		
Warszawa-Marszałkowska												
Warszawa-Podleśna												
Warszawa-Targówek		15.4	11.6	26.1	45.2	24.6	9.9					
Warszawa-Ursynów		15.2	11.6	33.6	53.4	8.2	3.3					
Żyrardów-Roosevelta		11.2	9.1									

PROGNOZA JAKOŚCI POWIETRZA NA DZIŚ



* Ze względów technicznych mapa dynamiczna może działać wolniej.

Indeks jakości powietrza

- Bardzo dobry
- Dobry
- Umiarkowany
- Dostateczny
- Zły
- Bardzo zły

Warunki meteorologiczne

Temperatura powietrza

0 °C

Prędkość i kierunek wiatru

SSE
1.6 m/s

Opad atmosferyczny

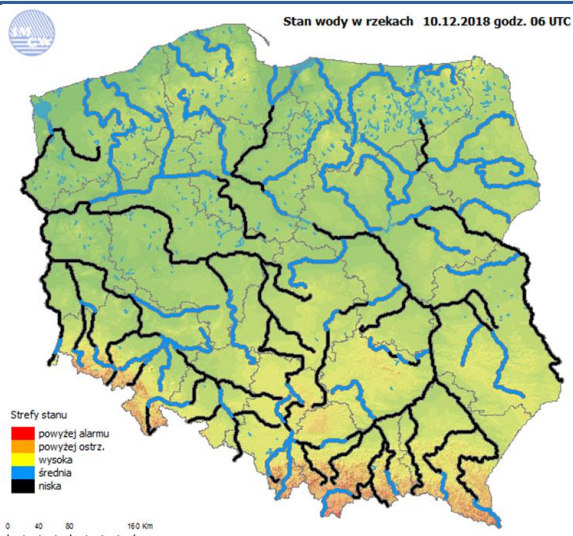
Poziomy jakości powietrza

- Bardzo dobry
- Dobry
- Umiarkowany
- Dostateczny
- Zły
- Bardzo zły

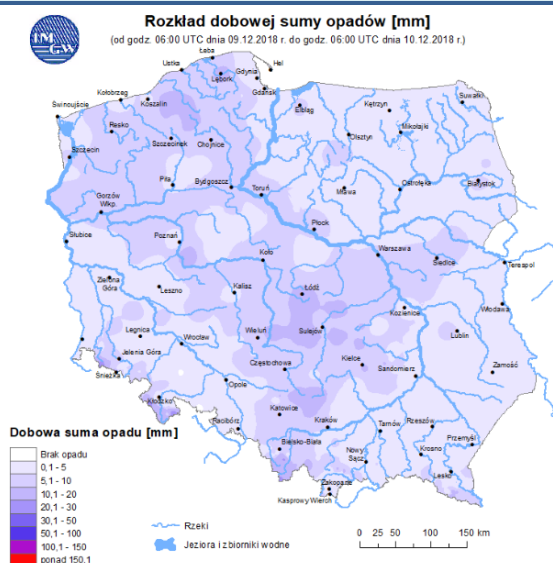
Więcej informacji o poziomach i indeksie jakości powietrza znajdziesz w zakładkach [Skala jakości powietrza](#) oraz [Indeks jakości powietrza](#)

INFORMACJE HYDROLOGICZNO – METEOROLOGICZNE

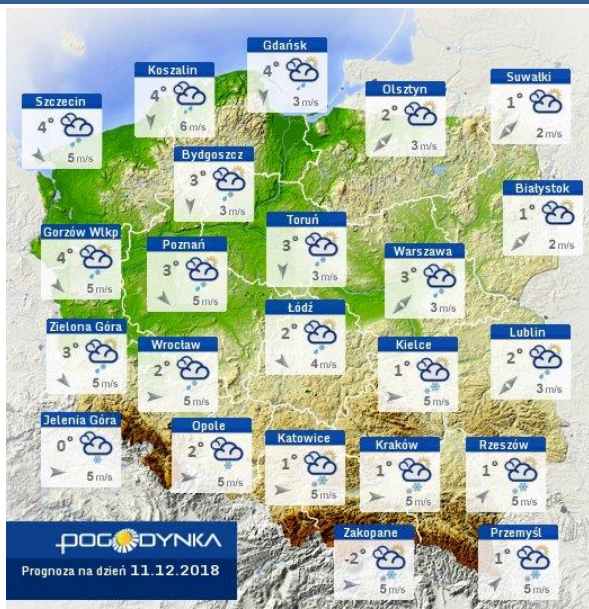
Stan wody w rzekach



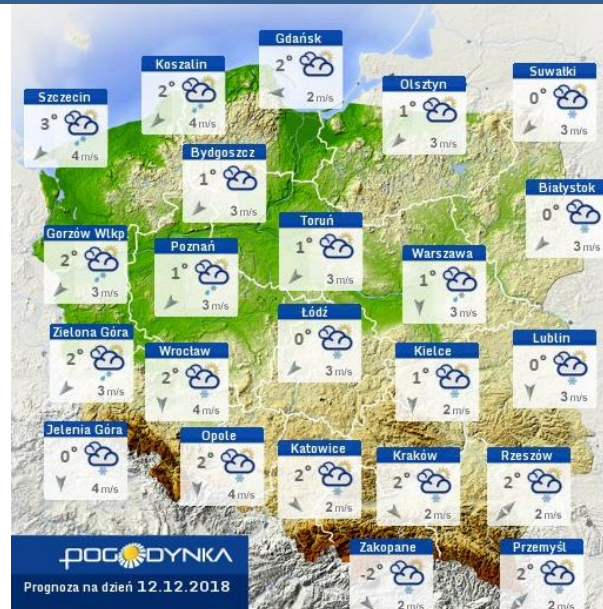
Rozkład dobowej sumy opadów



Prognoza pogody dla Polski na dziś



Prognoza pogody dla Polski na jutro



Ostrzeżenie - jakość powietrza

BRAK

Ostrzeżenia METEO/HYDRO

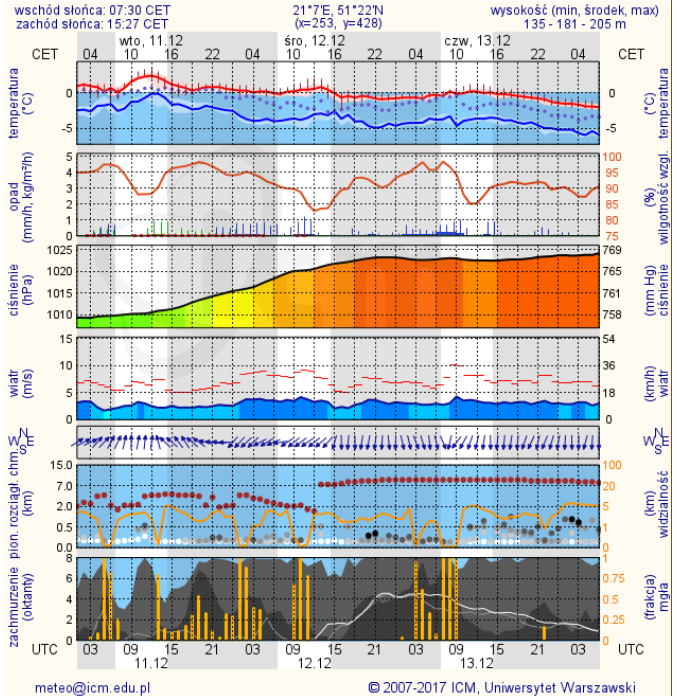
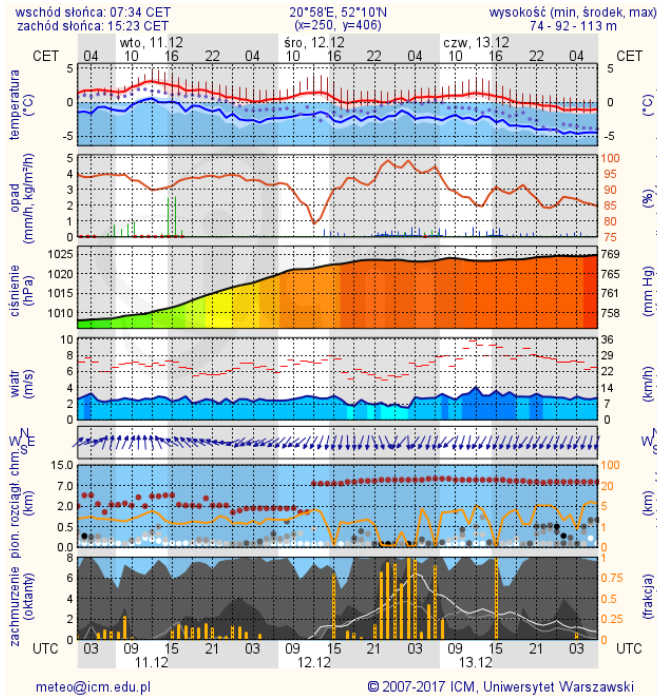
BRAK

METEOROGRAMY

dla głównych miast województwa mazowieckiego:

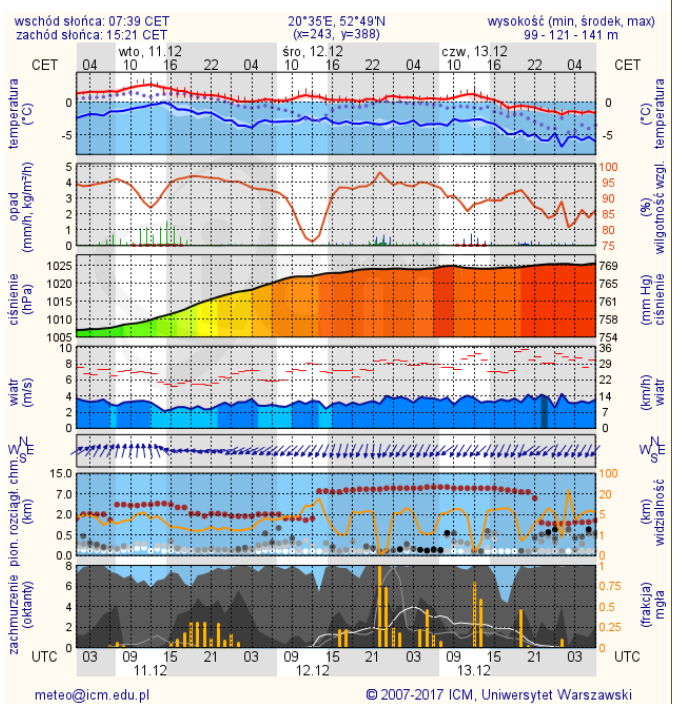
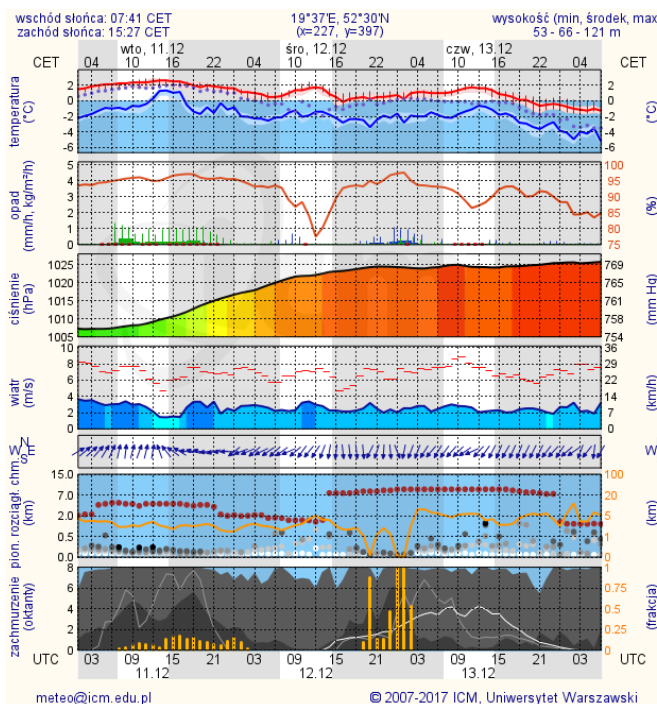
Warszawa

Radom

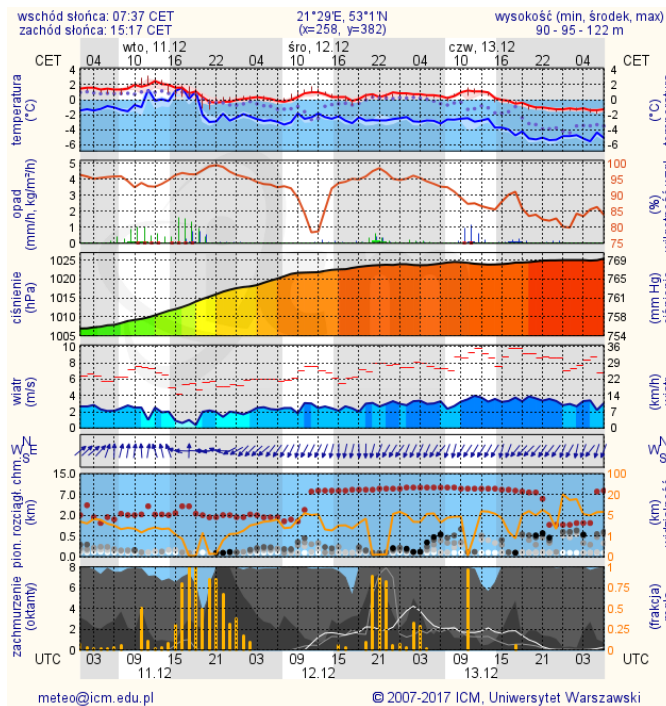


Płock

Ciechanów



Ostrołęka



Siedlce

