

BIULETYN INFORMACYJNY NR 326/2018
za okres od 22.11.2018 r. od godz. 7.00 do 23.11.2018 r. do godz. 7.00

piątek, dnia 23.11.2018 r.



Najważniejsze zdarzenia z minionej doby

1. **Warszawa**, ul. Marszałkowska 82 – ewakuacja pracowników Sądu Rejonowego dla m.st. Warszawy.
2. **Warszawa**, ul. Kickiego / Chrzanowskiego – pożar podstacji energetycznej, brak poszkodowanych.

ZESTAWIENIE DANYCH STATYSTYCZNYCH

Za okres: 22.11 – 23.11.2018 r.

	KOMENDA STOŁECZNA POLICJI	W analizowanym okresie	Od początku roku
	1) Odnotowano wypadków	5	2343
	2) Ofiary śmiertelne w wypadkach drogowych/ kolejowych/ lotniczych	0/0/0	71/20/1
	3) Osoby ranne w wypadkach drogowych/kolejowych/lotniczych	5/0/0	3650/7/2
	4) Utonięcia /wychłodzenia	0/0	22/4
	KOMENDA WOJEWÓDZKA POLICJI	W analizowanym okresie	Od początku roku
	1) Odnotowano wypadków	4	2167
	2) Ofiary śmiertelne w wypadkach drogowych/ kolejowych/ lotniczych	0/0/0	235/12/0
	3) Osoby ranne w wypadkach drogowych/kolejowych/lotniczych	6/0/0	2562/1/1
	4) Utonięcia/wychłodzenia	0/0	40/6
	KOMENDA WOJEWÓDZKA PAŃSTWOWEJ STRAŻY POŻARNEJ	W analizowanym okresie	Od początku roku
	1) Liczba pożarów	34	21270
	2) Ofiary śmiertelne w pożarach/zaczadzenia	0/0	54/10
	3) Osoby ranne w pożarach/podtrute, CO	1/0	368/16
	NADWIŚLAŃSKI ODDZIAŁ STRAŻY GRANICZNEJ	W dniu 22.11.2018	Od 01.01.2018
	1) Ruch graniczny: schengen/non-schengen	29446/25193	12397445/6940720
	2) Złożone wnioski o nadanie statusu uchodźcy	1	328
	3) Cudzoziemcy, którym odmówiono wjazdu do RP/zatrzymano	6/6	670/1095

WYKAZ ZGROMADZEŃ PUBLICZNYCH I INNYCH WYDARZEŃ w dniu 23.11.2018 r.

Godziny imprezy	Rodzaj imprezy	Miejsce/Trasa	Organizator	Liczba osób	Uwagi
09.00-20.00	zgromadzenie	zbiórka Al. Ujazdowskie 1/3 przed siedzibą Prezesa Rady Ministrów, przemarsz przed gmach Sejmu RP przy ul. Wiejskiej 4/6/8, a następnie przed Pałac Prezydencki przy ul. Krakowskie Przedmieście 48/50, Sąd Najwyższy na pl. Krasieńskich 2/4/6, Przedstawicielstwo Komisji Europejskiej u zbiegu ulic Świętokrzyskiej i Jasnej, budynek Urzędu m. st. Warszawy na pl. Bankowym 3/5 oraz gmach Prokuratury Krajowej przy ul. Rakowieckiej 26/30	osoba prywatna	16	Bojkot "KOD" Obywateli RP, domaganie się reform od rządów, Prezydenta RP

ASF – AFRYKAŃSKI POMÓR ŚWIŃ	
Ogniska ASF trzody chlewnej	Liczba ognisk
	16
Przypadki ASF dzików	Liczba przypadków
	1056

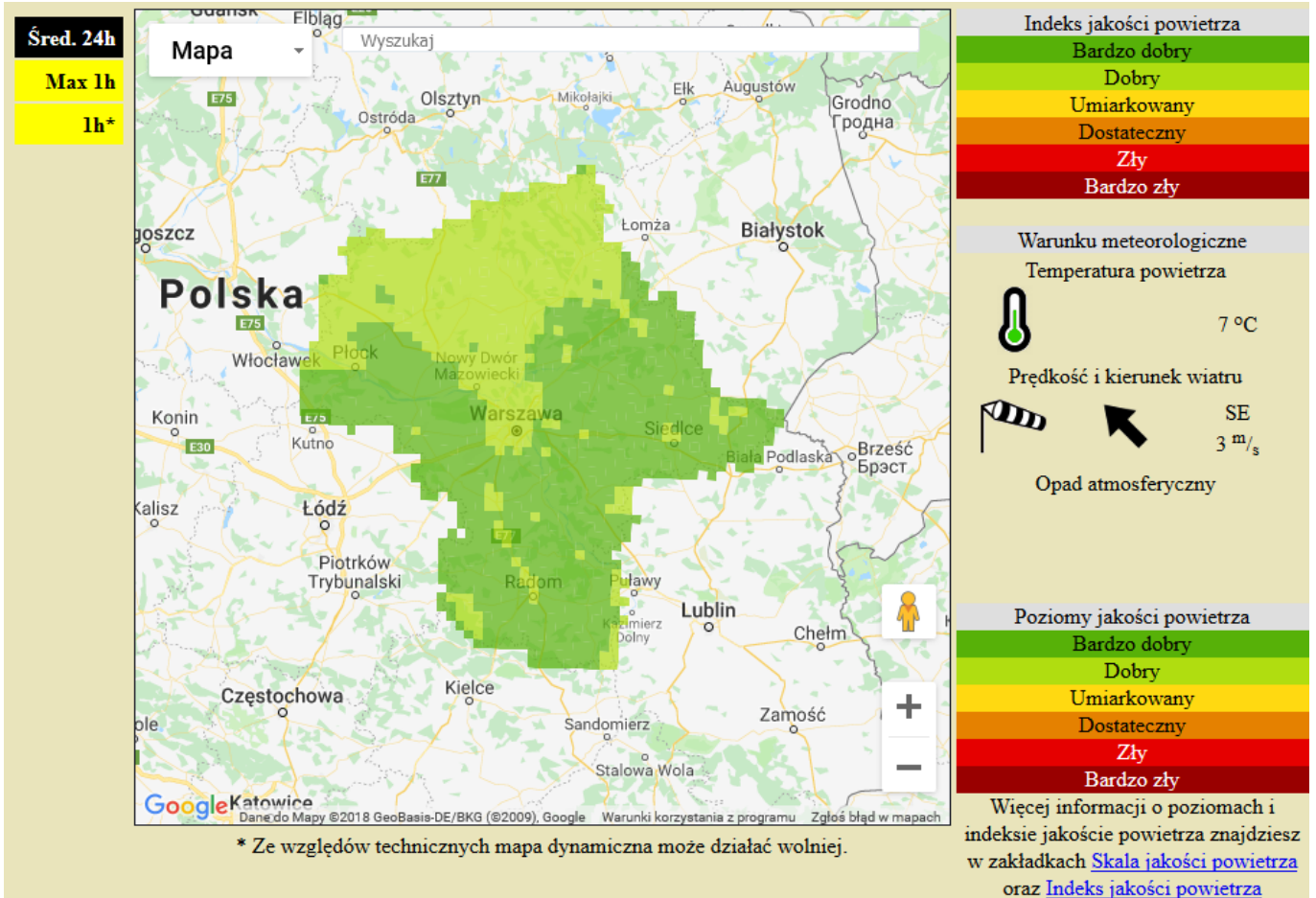
JAKOŚĆ POWIETRZA

Wyniki pomiarów zanieczyszczeń powietrza za minioną dobę [w µg/m³] na automatycznych stacjach WIOŚ w Warszawie

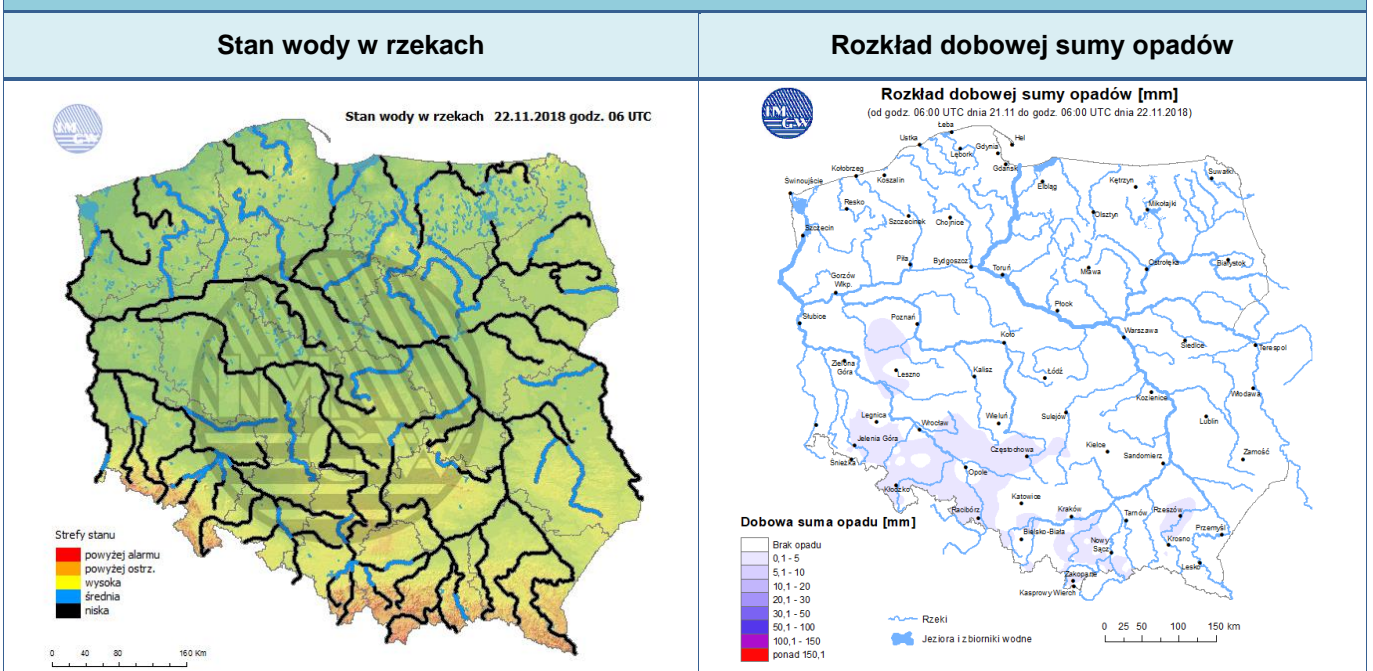
Wybierz datę: Zestawienie dobowe (średnie)- Stacje automatyczne

Stacja	Pomiar	PM10 [µg/m ³]	PM2.5 [µg/m ³]	O ₃ [µg/m ³]		NO ₂ [µg/m ³]	SO ₂ [µg/m ³]	CO [µg/m ³]		C ₆ H ₆ [µg/m ³]
		Pył zawieszony PM10 S24h	Pył zawieszony PM 2.5 S24h	S24h	S8max	Dwutlenek azotu S24h	Dwutlenek siarki S24h	S24h	S8max	Benzen S24h
Belsk-IGFPAN				47.7	61	14	2.4	272	452	
Granica-KPN				43.7	57.8	20	15			
Guty Duże				42.4	46.1	2	1.9			
Konstancin-Jeziorna		23.3	18.3	54.3	61.9	9.8	4.5	170	190	
Legionowo-Zegrzyńska			20.6	0	0	8.6	5.3			
Otwock-Brzozowa			23.2	57.7	74	11	4	373	459	
Piastów-Pułaskiego			15	27.9	48.3	29.8	2.6			
Płock-Gimnazjum				38.4	42.6	13.9	1.1	184	208	0.4
Płock-Reja				42.8	47.5	18.7	2.9	428	463	1.1
Radom-Tochtermana		34.4	34.5	26.8	35.1	22.5	4.4	418	722	0.2
Siedlce-Konarskiego		25.5	22.2							
Warszawa-Komunikacyjna		32.3	27.7			43.2		551	666	0.2
Warszawa-Marszałkowska										
Warszawa-Podleśna				31.1	41.6					
Warszawa-Targówek		34.1	25.4	31.2	50	27.1	9			
Warszawa-Ursynów		28.2	21.6	54.9	63.3	5.4	1.4			
Żyrardów-Roosevelta		43.9	33.1							

PROGNOZA JAKOŚCI POWIETRZA NA DZIŚ



INFORMACJE HYDROLOGICZNO – METEOROLOGICZNE



Prognoza pogody dla Polski na dziś



Prognoza pogody dla Polski na jutro



Ostrzeżenie - jakość powietrza

BRAK

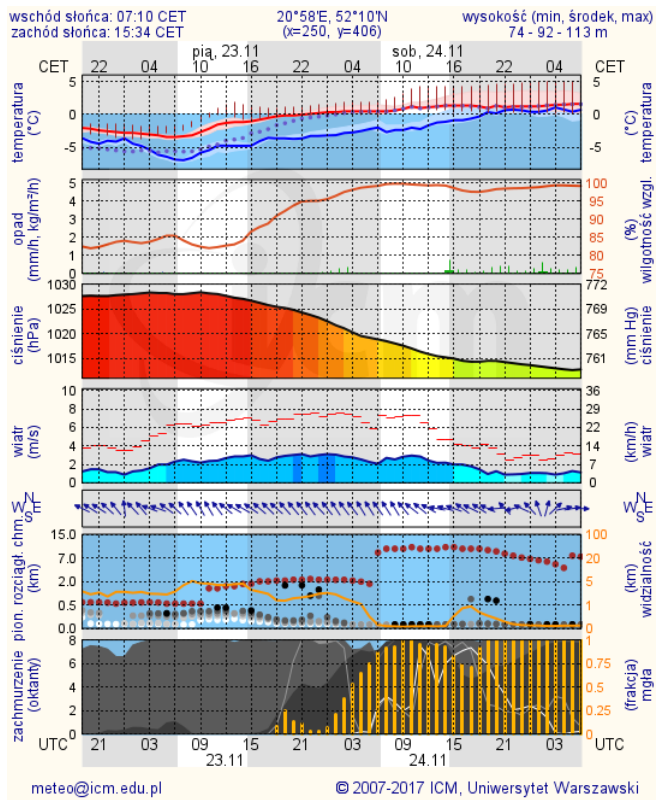
Ostrzeżenia METEO/HYDRO

BRAK

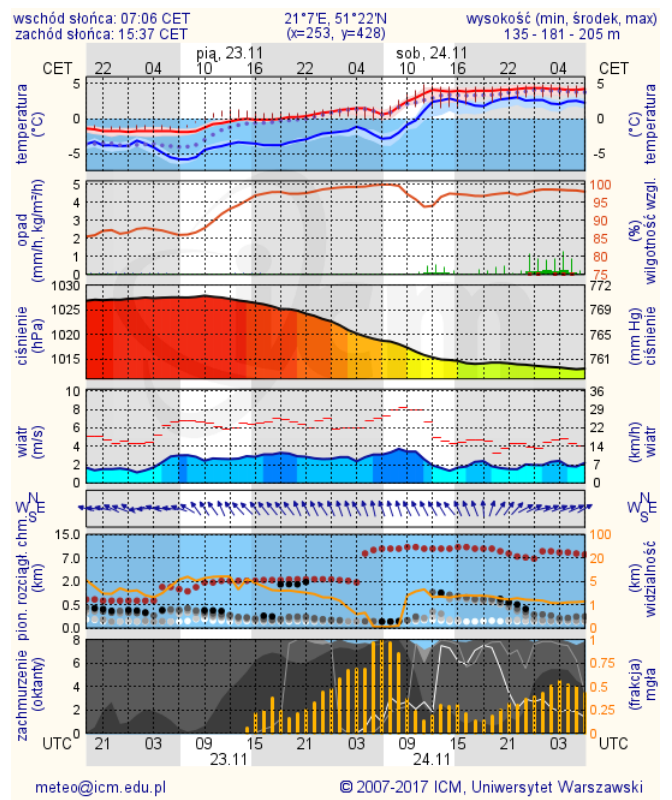
METEOROGRAMY

dla głównych miast województwa mazowieckiego:

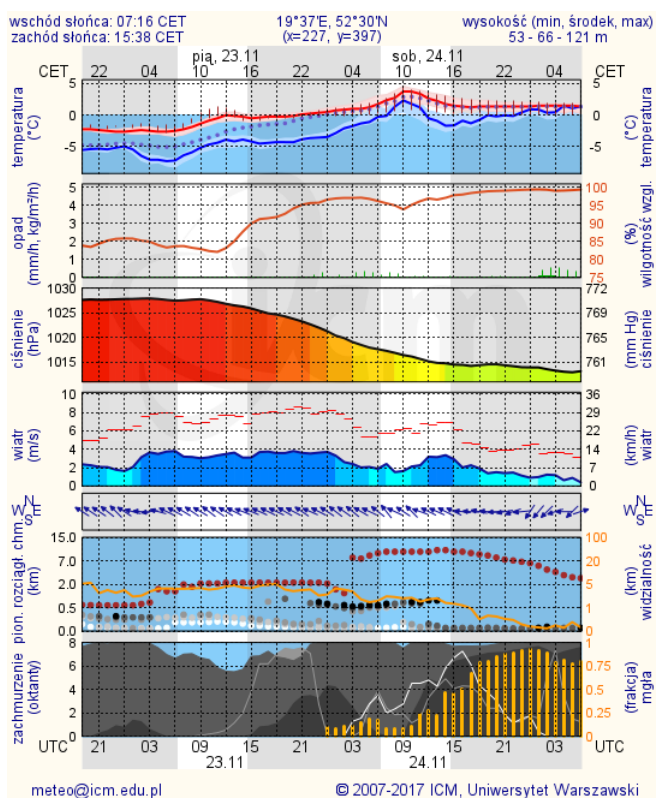
Warszawa



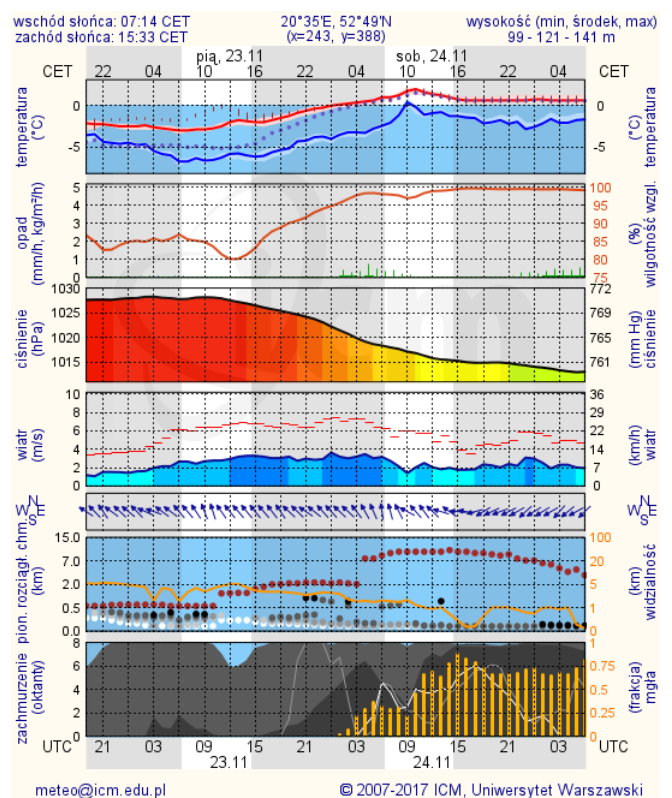
Radom



Płock



Ciechanów

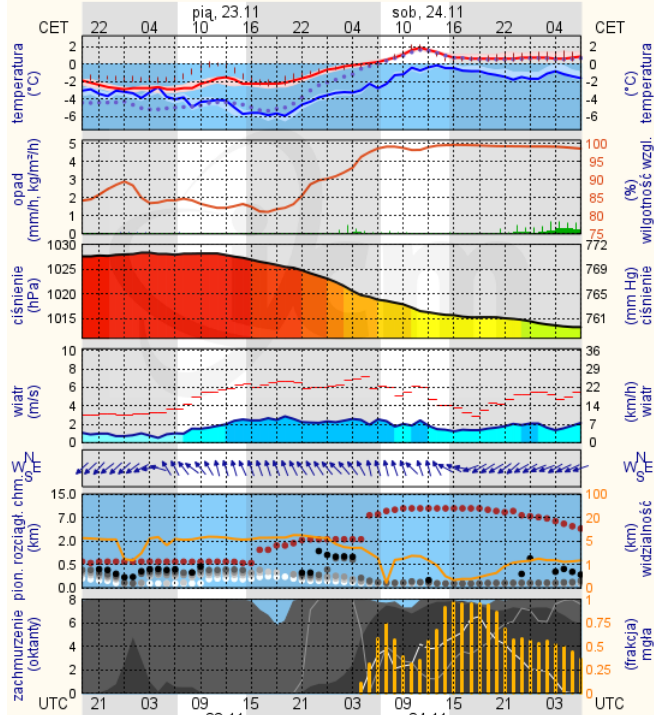


Ostrołęka

wschód słońca: 07:11 CET
zachód słońca: 15:29 CET

21°29'E, 53°11'N
(x=258, y=382)

wysokość (min, środek, max)
90 - 95 - 122 m



meteo@icm.edu.pl

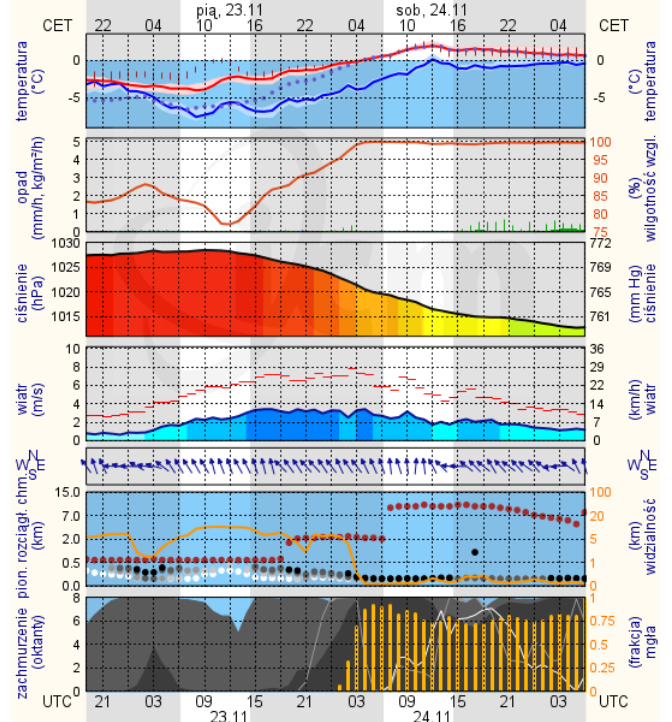
© 2007-2017 ICM, Uniwersytet Warszawski

Siedlce

wschód słońca: 07:05 CET
zachód słońca: 15:30 CET

22°12'E, 52°8'N
(x=271, y=406)

wysokość (min, środek, max)
149 - 164 - 183 m



meteo@icm.edu.pl

© 2007-2017 ICM, Uniwersytet Warszawski