

BIULETYN INFORMACYJNY NR 316/2018
za okres od 12.11.2018 r. od godz. 7.00 do 13.11.2018 r. do godz. 7.00

wtorek, dnia 13.11.2018 r.




Najważniejsze zdarzenia z minionej doby

1. **Piątkowizna**, pow. ostrołęcki – wypadek drogowy, jedna ofiara śmiertelna.
2. **Tarczyn**, ul. Polna 2, pow. piaseczyński - pożar hali produkcyjnej, brak osób poszkodowanych.

ZESTAWIENIE DANYCH STATYSTYCZNYCH

Za okres: 12.11 – 13.11.2018 r.

	KOMENDA STOŁECZNA POLICJI	W analizowanym okresie	Od początku roku
	1) Odnotowano wypadków	6	2279
	2) Ofiary śmiertelne w wypadkach drogowych/ kolejowych/ lotniczych	0/0/0	71/20/1
	3) Osoby ranne w wypadkach drogowych/kolejowych/lotniczych	8/0/0	3582/6/2
	4) Utonięcia /wychłodzenia	0/0	22/3
	KOMENDA WOJEWÓDZKA POLICJI	W analizowanym okresie	Od początku roku
	1) Odnotowano wypadków	9	2093
	2) Ofiary śmiertelne w wypadkach drogowych/ kolejowych/ lotniczych	1/0/0	227/12/0
	3) Osoby ranne w wypadkach drogowych/kolejowych/lotniczych	9/0/0	2476/1/1
	4) Utonięcia/wychłodzenia	0/0	39/6
	KOMENDA WOJEWÓDZKA PAŃSTWOWEJ STRAŻY POŻARNEJ	W analizowanym okresie	Od początku roku
	1) Liczba pożarów	36	20954
	2) Ofiary śmiertelne w pożarach/zaczadzenia	0/0	51/9
	3) Osoby ranne w pożarach/podtrute, CO	2/0	348/16
	NADWIŚLAŃSKI ODDZIAŁ STRAŻY GRANICZNEJ	W dniu 12.11.2018	Od 01.01.2018
	1) Ruch graniczny: schengen/non-schengen	38237/21505	12054633/6741271
	2) Złożone wnioski o nadanie statusu uchodźcy	0	307
	3) Cudzoziemcy, którym odmówiono wjazdu do RP/zatrzymano	3/0	638/1045

WYKAZ ZGROMADZEŃ PUBLICZNYCH I INNYCH WYDARZEŃ w dniu 13.11.2018 r.

Godziny imprezy	Rodzaj imprezy	Miejsce/Trasa	Organizator	Liczba osób	Uwagi
całodobowo	zgromadzenie	ul. Matejki, teren skweru Francois Mitterranda	osoba prywatna	2-50	postępowanie uproszczone / "w obronie konstytucji" - będą rozstawione namioty wraz z pomocniczą infrastrukturą
09.00-20.00	zgromadzenie	zbiórka Al. Ujazdowskie 1/3 przed siedzibą Prezesa Rady Ministrów, przemarsz przed gmach Sejmu RP przy ul. Wiejskiej 4/6/8, a następnie przed Pałac Prezydencki przy ul. Krakowskie Przedmieście 48/50, Sąd Najwyższy na pl. Krasińskich 2/4/6, Przedstawicielstwo Komisji Europejskiej u zbiegu ulic Świętokrzyskiej i Jasnej, budynek Urzędu m. st. Warszawy na pl. Bankowym 3/5 oraz gmach Prokuratury Krajowej przy ul. Rakowieckiej 26/30	osoba prywatna	16	Bojkot "KOD" Obywateli RP, domaganie się reform od rządów, Prezydenta RP
10.00-19.00	zgromadzenie	ul. Krakowskie Przedmieście 65 i 66	osoba prywatna	10-20	postępowanie uproszczone / wezwanie władz miasta i województwa mazowieckiego do odbudowy pereł architektury - nieodbudowanej po wojnie Warszawy - zbieranie podpisów pod petycją (po zebraniu podpisów nastąpi wręczenie ww. petycji władzom państwowym, wojewódzkim i Prezydentowi Miasta Stołecznego Warszawy)
18.00-19.00	zgromadzenie	ul. Rakowiecka 26/30, przed siedzibą Prokuratury Krajowej	osoba prywatna	ok. 1000	zwrócenie uwagi na liczne umorzenia spraw karnych dotyczących znęcania się nad zwierzętami oraz informacje na temat włączenia się polityków w przebieg dochodzeń

ASF – AFRYKAŃSKI POMÓR SWIN	
Ogniska ASF trzody chlewnej	Liczba ognisk
	16
Przypadki ASF dzików	Liczba przypadków
	1023

JAKOŚĆ POWIETRZA

Wyniki pomiarów zanieczyszczeń powietrza za minioną dobę [w µg/m³] na automatycznych stacjach WIOŚ w Warszawie

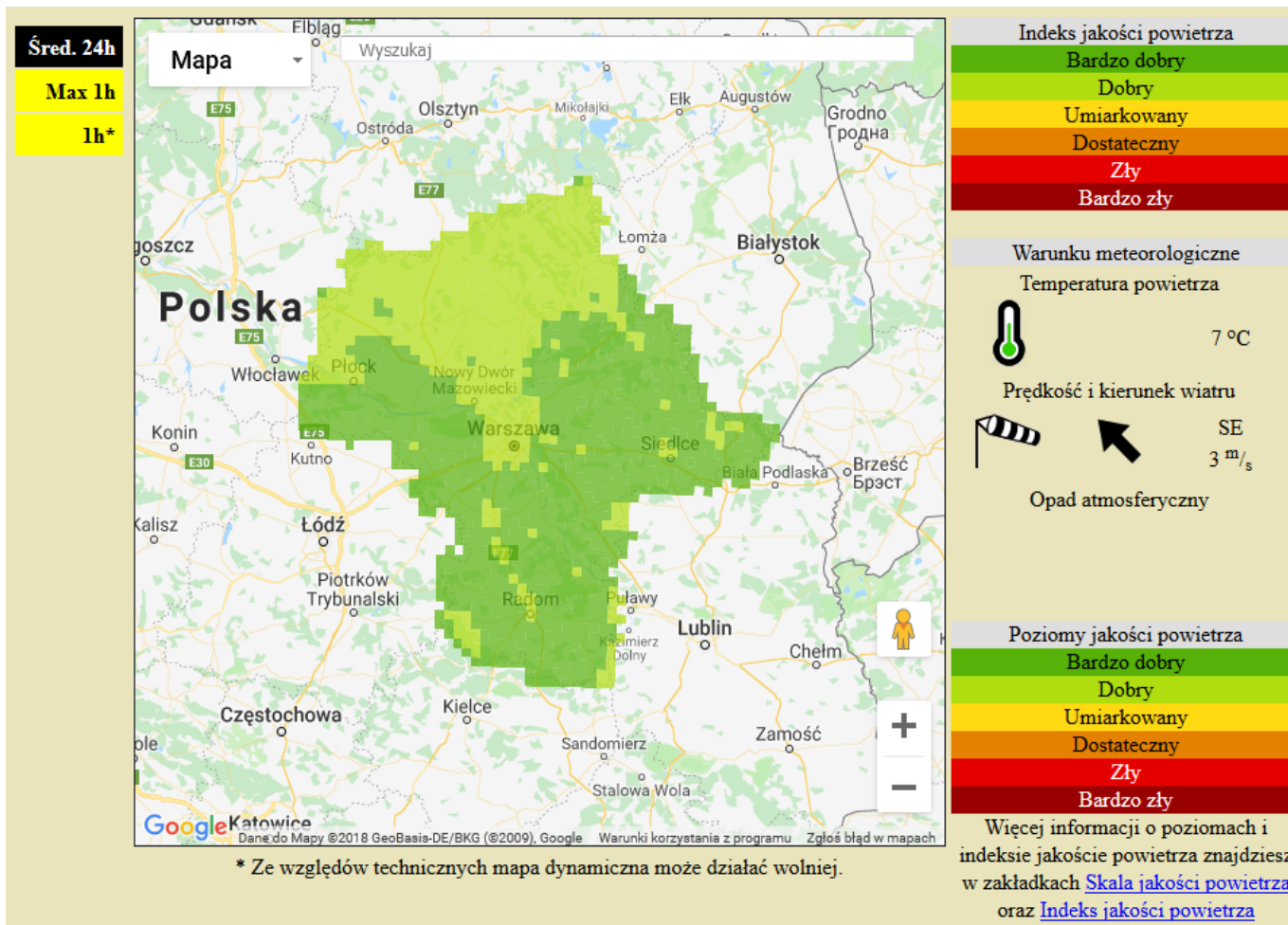
Wybierz datę: Zestawienie dobowe (średnie)- Stacje automatyczne

Stacja	Pomiar	PM10 [µg/m ³]	PM2.5 [µg/m ³]	O ₃ [µg/m ³]		NO ₂ [µg/m ³]	SO ₂ [µg/m ³]	CO [µg/m ³]		C ₆ H ₆ [µg/m ³]
		Pył zawieszony PM10 S24h	Pył zawieszony PM 2.5 S24h	S24h	S8max	Dwutlenek azotu S24h	Dwutlenek siarki S24h	Tlenek węgla S24h	S8max	Benzen S24h
Belsk-IGFPAN				24.6	38.2	15.1	3.2	504	615	
Granica-KPN				17.9	29.6	14.8	4.4			
Guty Duże				23.4	29.2	3.8	4			
Konstancin-Jeziorna		60	45.3	9.8	16.7	18.9	5.7	576	710	
Legionowo-Zegrzyńska			43.2	14.8	26.5	19.2	7.2			
Otwock-Brzozowa			48.1	20.3	36.4	16.3	6.2	563	682	
Piastów-Pułaskiego			35.5	11.8	21.4	22.2	3.4			
Plock-Gimnazjum										
Plock-Reja		50.8	37.6	16.7	25.3	22.3	4.2	698	711	0.2
Radom-Tochtermana		53.7	59.2	18.2	27.7	22.5	5.7	1306	1717	0.9
Siedlce-Konarskiego		40.1	34							
Warszawa-Komunikacyjna		66.4	59.3			34		795	927	
Warszawa-Marszałkowska										
Warszawa-Podleśna				6.3	11.6					
Warszawa-Targówek		55.8	40.7	16	25.4	21.9	4.6			
Warszawa-Ursynów		65.3	48	19.2	29.3	9	2.2			
Żyrardów-Roosevelta		60.6	46.6							

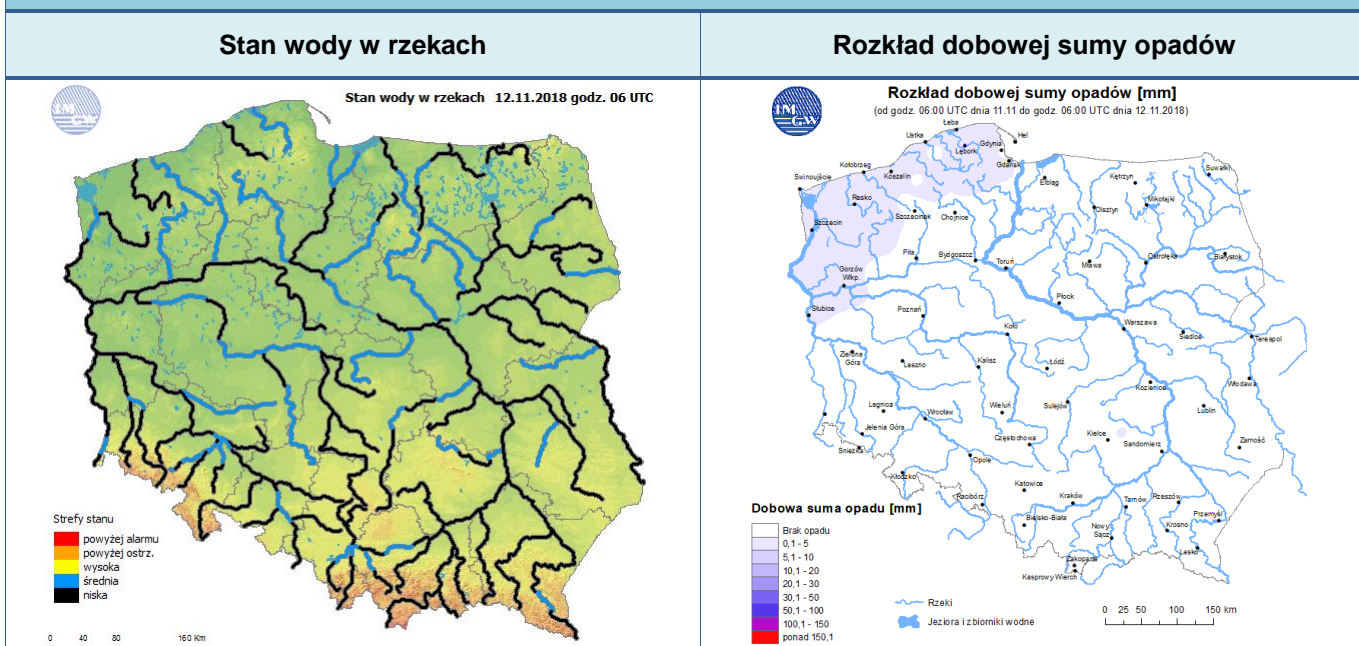
WOJEWÓDZKIE CENTRUM ZARZĄDZANIA KRYZYSOWEGO

Plac Bankowy 3/5, 00-950 Warszawa, tel.: (22) 595-13-00; 595-13-01; 987; fax.: (22) 620-19-40; 695-63-53;
www.mazowieckie.pl

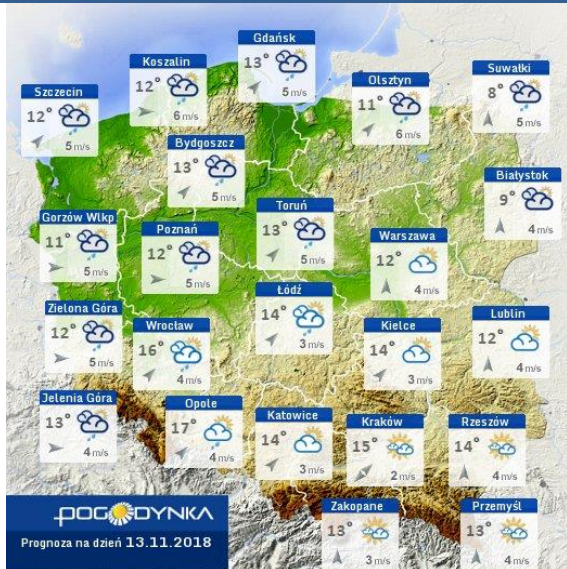
PROGNOZA JAKOŚCI POWIETRZA NA DZIŚ



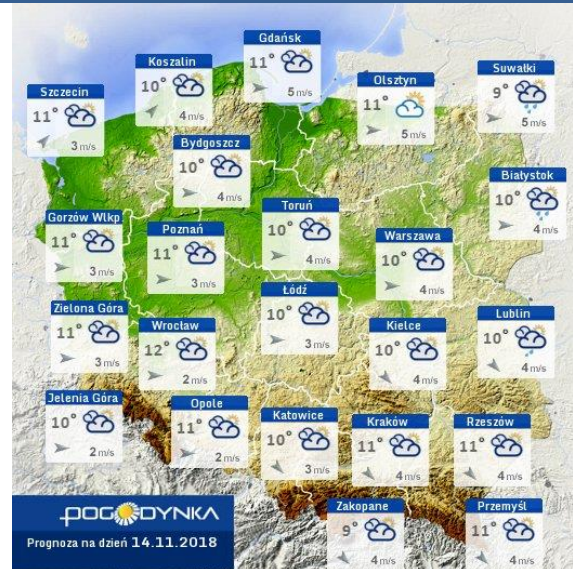
INFORMACJE HYDROLOGICZNO – METEOROLOGICZNE



Prognoza pogody dla Polski na dziś



Prognoza pogody dla Polski na jutro



Zagrożenie pożarowe lasów

BRAK

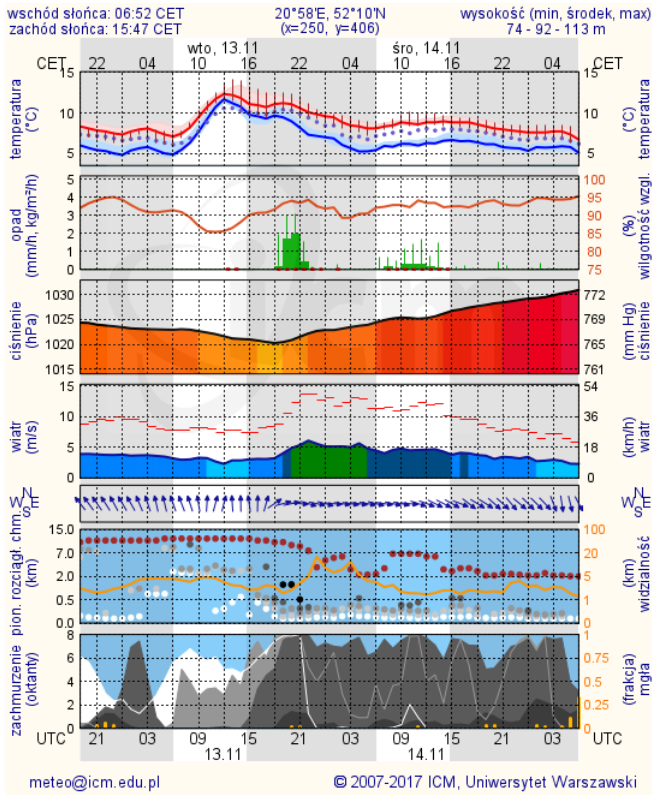
Ostrzeżenia METEO/HYDRO

BRAK

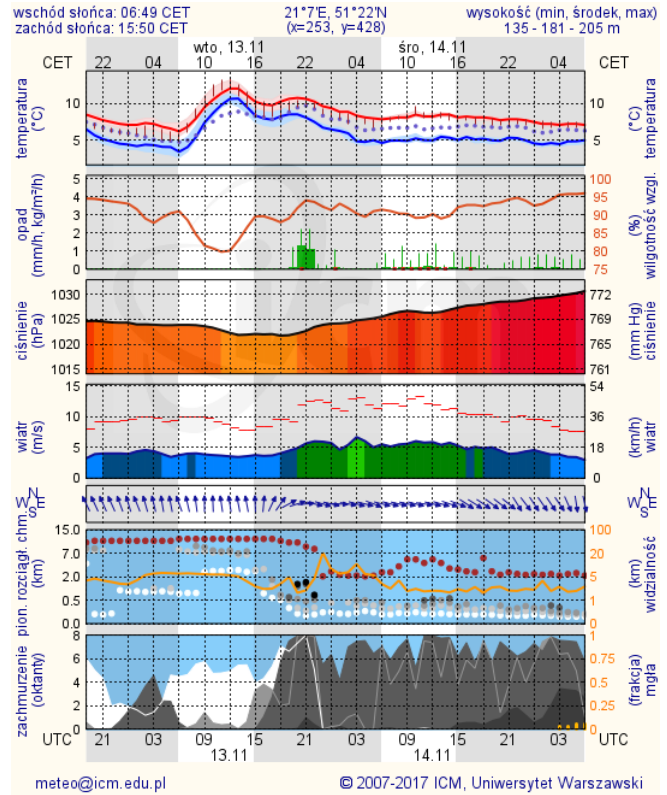
METEOROGRAMY

dla głównych miast województwa mazowieckiego:

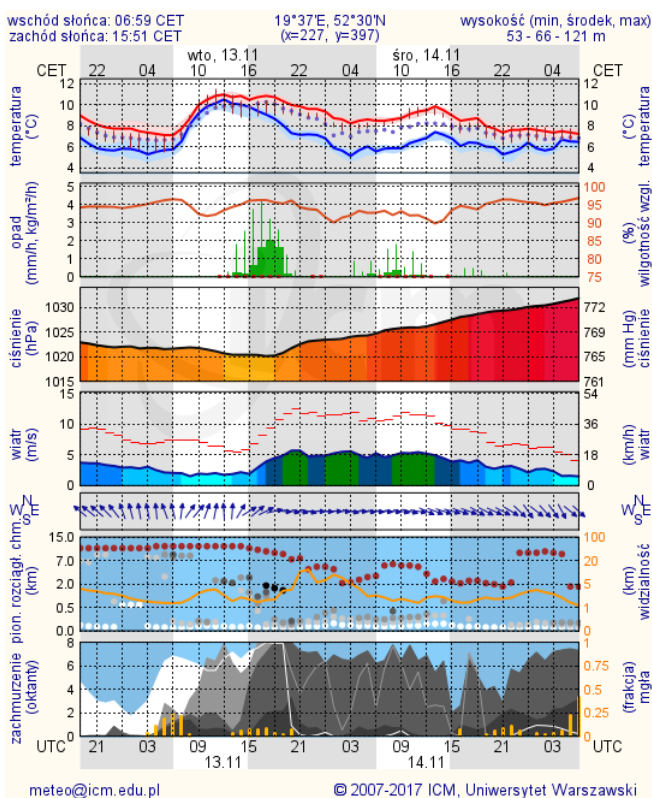
Warszawa



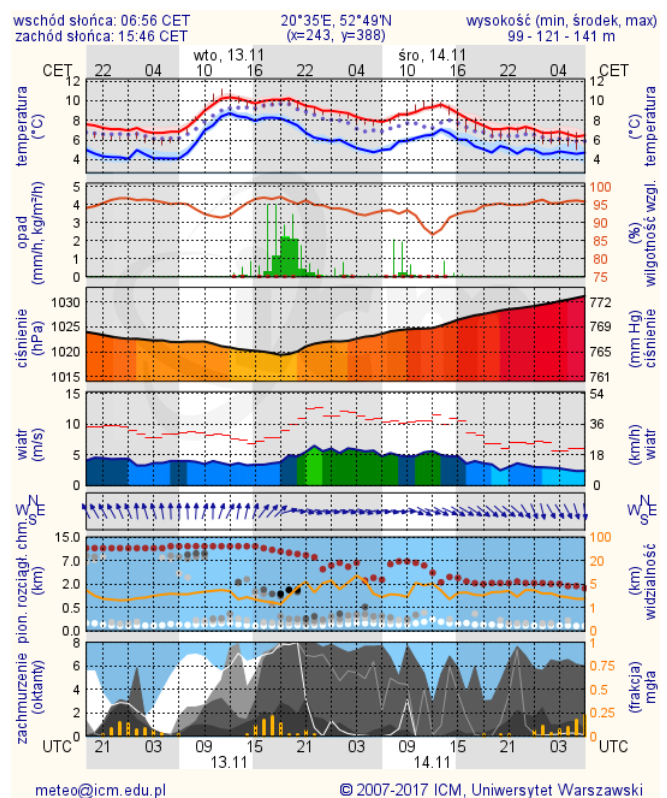
Radom



Płock

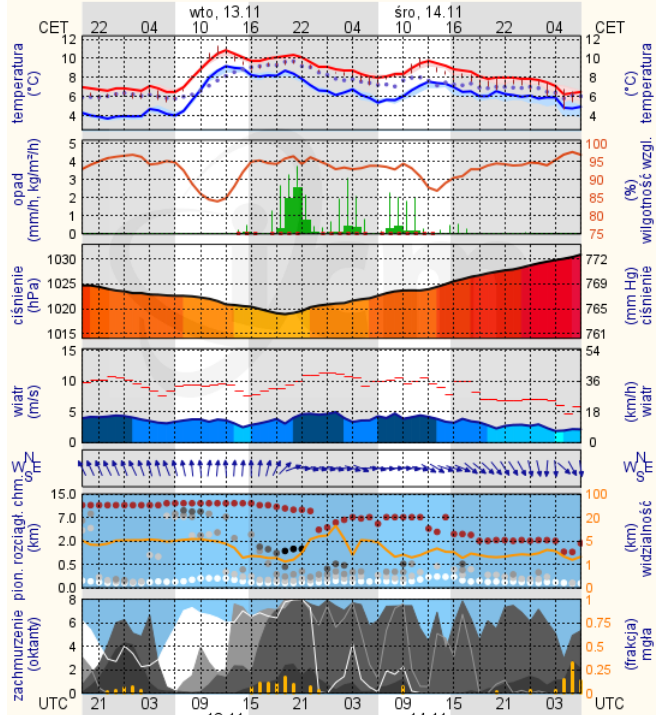


Ciechanów



Ostrołęka

wschód słońca: 06:54 CET 21°29'E, 53°11'N wysokość (min, środek, max)
zachód słońca: 15:42 CET (x=258, y=382) 90 - 95 - 122 m

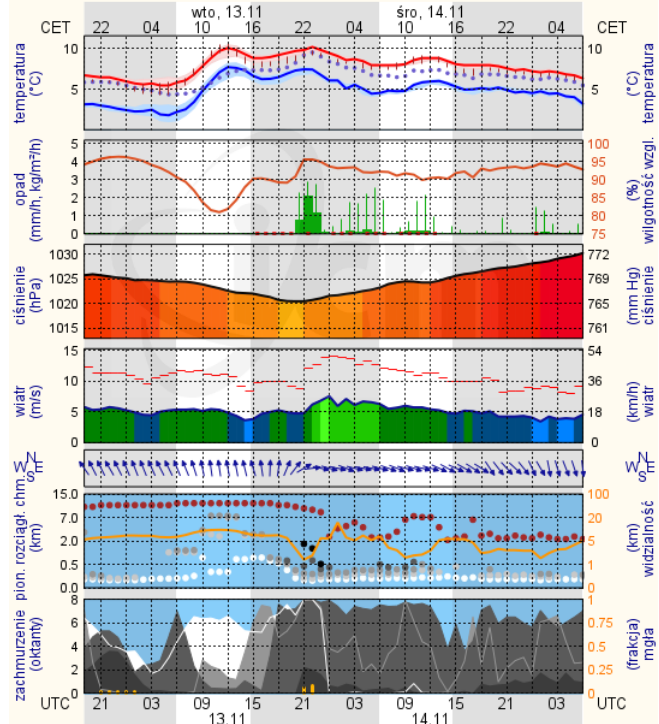


meteo@icm.edu.pl

© 2007-2017 ICM, Uniwersytet Warszawski

Siedlce

wschód słońca: 06:47 CET 22°12'E, 52°8'N wysokość (min, środek, max)
zachód słońca: 15:42 CET (x=271, y=406) 149 - 164 - 183 m



meteo@icm.edu.pl

© 2007-2017 ICM, Uniwersytet Warszawski