

**BIULETYN INFORMACYJNY NR 315/2018**  
za okres od 11.11.2018 r. od godz. 7.00 do 12.11.2018 r. do godz. 7.00

poniedziałek, dnia 12.11.2018 r.



**Najważniejsze zdarzenia z minionej doby**

Obchody 100-lecia odzyskania niepodległości.

**ZESTAWIENIE DANYCH STATYSTYCZNYCH**

Za okres: 11.11 – 12.11.2018 r.

	<b>KOMENDA STOŁECZNA POLICJI</b>	<b>W analizowanym okresie</b>	<b>Od początku roku</b>
	1) Odnotowano wypadków	5	2273
	2) Ofiary śmiertelne w wypadkach drogowych/ kolejowych/ lotniczych	0/0/0	71/20/1
	3) Osoby ranne w wypadkach drogowych/kolejowych/lotniczych	5/0/0	3574/6/2
	4) Utonięcia /wychłodzenia	0/0	22/3
	<b>KOMENDA WOJEWÓDZKA POLICJI</b>	<b>W analizowanym okresie</b>	<b>Od początku roku</b>
	1) Odnotowano wypadków	5	2084
	2) Ofiary śmiertelne w wypadkach drogowych/ kolejowych/ lotniczych	0/0/0	226/12/0
	3) Osoby ranne w wypadkach drogowych/kolejowych/lotniczych	6/0/0	2467/1/1
	4) Utonięcia/wychłodzenia	0/0	39/6
	<b>KOMENDA WOJEWÓDZKA PAŃSTWOWEJ STRAŻY POŻARNEJ</b>	<b>W analizowanym okresie</b>	<b>Od początku roku</b>
	1) Liczba pożarów	34	20918
	2) Ofiary śmiertelne w pożarach/zaczadzenia	0/0	51/9
	3) Osoby ranne w pożarach/podtrute, CO	3/0	346/16
	<b>NADWIŚLAŃSKI ODDZIAŁ STRAŻY GRANICZNEJ</b>	<b>W dniu 11.11.2018</b>	<b>Od 01.01.2018</b>
	1) Ruch graniczny: schengen/non-schengen	31314/22027	12016396/6719766
	2) Złożone wnioski o nadanie statusu uchodźcy	0	307
	3) Cudzoziemcy, którym odmówiono wjazdu do RP/zatrzymano	0/1	635/1045

**WYKAZ ZGROMADZEŃ PUBLICZNYCH I INNYCH WYDARZEŃ  
w dniu 12.11.2018 r.**

Godziny imprezy	Rodzaj imprezy	Miejsce/Trasa	Organizator	Liczba osób	Uwagi
0.00-24.00	zgromadzenie	ul. Matejki, teren skweru Francois Mitterranda	osoba prywatna	2-50	postępowanie uproszczone / "w obronie konstytucji" - będą rozstawione namioty wraz z pomocniczą infrastrukturą
6.00-22.00	zgromadzenie	pl. Na Rozdrożu, przed Pomnikiem Romana Dmowskiego	osoba prywatna	ok. 50	ukazanie roli Romana Dmowskiego i Krzyża z Giewontu w odzyskaniu niepodległości przez Polskę
9.00-20.00	zgromadzenie	zbiórka Al. Ujazdowskie 1/3 przed siedzibą Prezesa Rady Ministrów, przemarsz przed gmach Sejmu RP przy ul. Wiejskiej 4/6/8, a następnie przed Pałac Prezydencki przy ul. Krakowskie Przedmieście 48/50, Sąd Najwyższy na pl. Krasieńskich 2/4/6, Przedstawicielstwo Komisji Europejskiej u zbiegu ulic Świętokrzyskiej i Jasnej, budynek Urzędu m. st. Warszawy na pl. Bankowym 3/5 oraz gmach Prokuratury Krajowej przy ul. Rakowieckiej 26/30	osoba prywatna	16	Bojkot "KOD" Obywateli RP, domaganie się reform od rządów, Prezydenta RP
10.00-19.00	zgromadzenie	ul. Krakowskie Przedmieście 65 i 66	osoba prywatna	10-20	postępowanie uproszczone / wezwanie władz miasta i województwa mazowieckiego do odbudowy pereł architektury - nieodbudowanej po wojnie Warszawy - zbieranie podpisów pod petycją (po zebraniu podpisów nastąpi wręczenie ww. petycji władzom państwowym, wojewódzkim i Prezydentowi Miasta Stołecznego Warszawy)
12.00-16.00	zgromadzenie	Al. Ujazdowskie 11, przed Ministerstwem Sprawiedliwości	osoba prywatna	ok. 100	postępowanie uproszczone / solidarność z Barbarą Poleszuk, planowane jest złożenie petycji

ASF – AFRYKAŃSKI POMÓR ŚWIN	
Ogniska ASF trzody chlewnej	Liczba ognisk
	<b>16</b>
Przypadki ASF dzików	Liczba przypadków
	<b>1023</b>

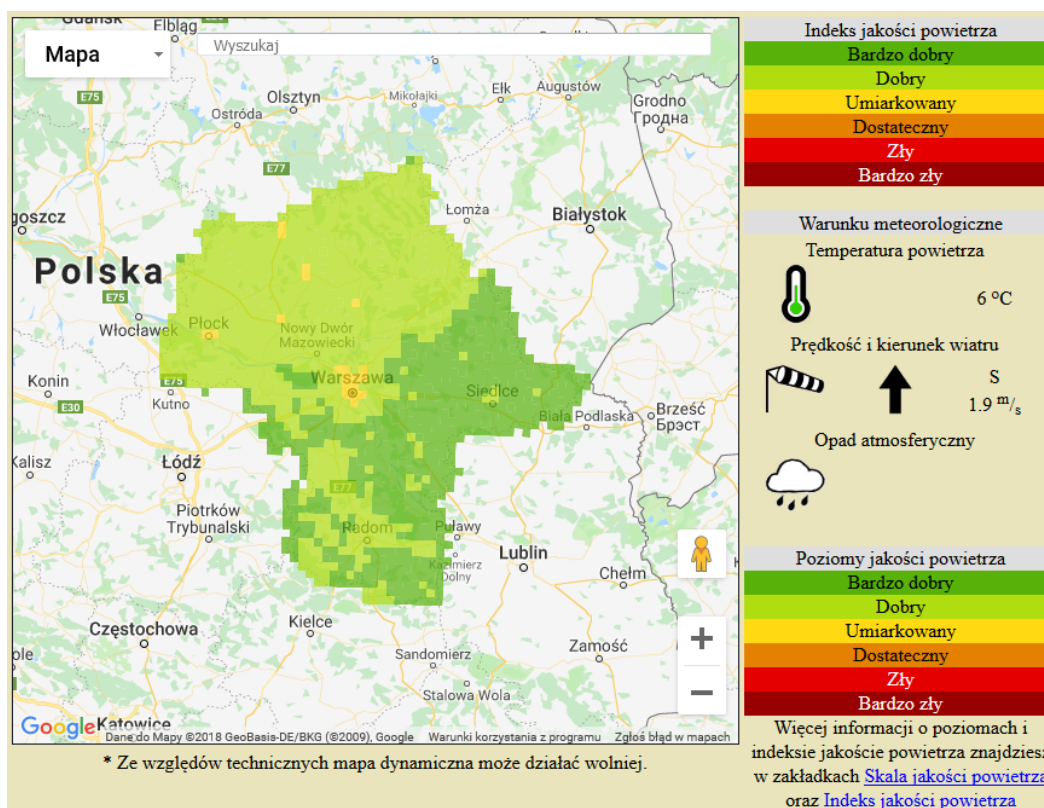
# JAKOŚĆ POWIETRZA

Wyniki pomiarów zanieczyszczeń powietrza za minioną dobę [w  $\mu\text{g}/\text{m}^3$ ] na automatycznych stacjach WIOŚ w Warszawie

Wybierz datę: 2018-11-11, Nd Zestawienie dobowe (średnie)- Stacje automatyczne

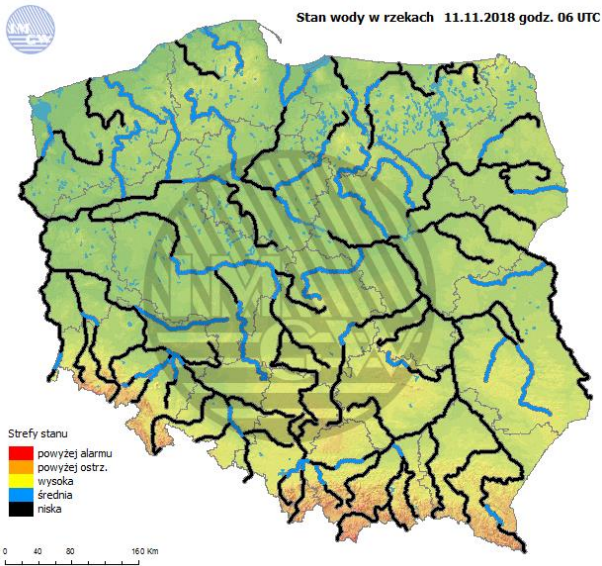
Stacja	Pomiar Pył zawieszony PM10 S24h	PM2.5 [ $\mu\text{g}/\text{m}^3$ ] Pył zawieszony PM 2.5 S24h	O <sub>3</sub> [ $\mu\text{g}/\text{m}^3$ ] Ozon		NO <sub>2</sub> [ $\mu\text{g}/\text{m}^3$ ] Dwutlenek azotu S24h	SO <sub>2</sub> [ $\mu\text{g}/\text{m}^3$ ] Dwutlenek siarki S24h	CO [ $\mu\text{g}/\text{m}^3$ ] Tlenek węgla		C <sub>6</sub> H <sub>6</sub> [ $\mu\text{g}/\text{m}^3$ ] Benzen S24h
			S24h	S8max			S24h	S8max	
Belsk-IGFPAN			20.2	27.9	13.2	1.7	491	582	
Granica-KPN			25.8	35.2	11.9	3.8			
Guty Duże			29.6	38.2	3	2.7			
Konstancin-Jeziorna	58.9	45.5	17.5	29.7	14.6	5.9	556	699	
Legionowo-Zegrzyńska		47.9	22.7	32.7	12.2	6.3			
Otwock-Brzozowa		51.6	24.6	38.6	13.6	3.6	531	681	
Piastów-Pułaskiego		39.5	14.9	24.9	19.9	2.6			
Płock-Gimnazjum				16				437	
Płock-Reja	47.2	36.3	24	27.8	17	2.4	555	670	0.2
Radom-Tochtermana	62.7	66.5	14.3	20.6	25.2	3.6	1381	1680	1.1
Siedlce-Konarskiego	45.6	36.6							
Warszawa-Komunikacyjna	64	59.3			29.2		734	915	
Warszawa-Marszałkowska									
Warszawa-Podleśna			13.2	21.7					
Warszawa-Targówek	56.5	42.5	21.3	33.7	16.2	2.6			
Warszawa-Ursynów	70	48.8	24.5	35.3	7.3	2			
Żyrardów-Roosevelta	70.8	55.2							

## PROGNOZA JAKOŚCI POWIETRZA NA DZIŚ

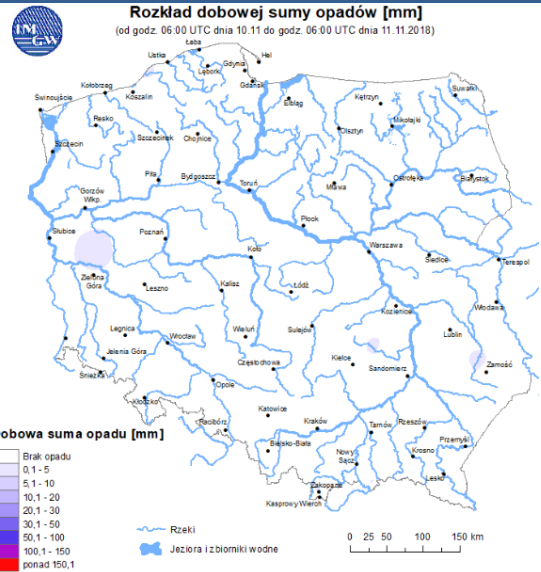


# INFORMACJE HYDROLOGICZNO – METEOROLOGICZNE

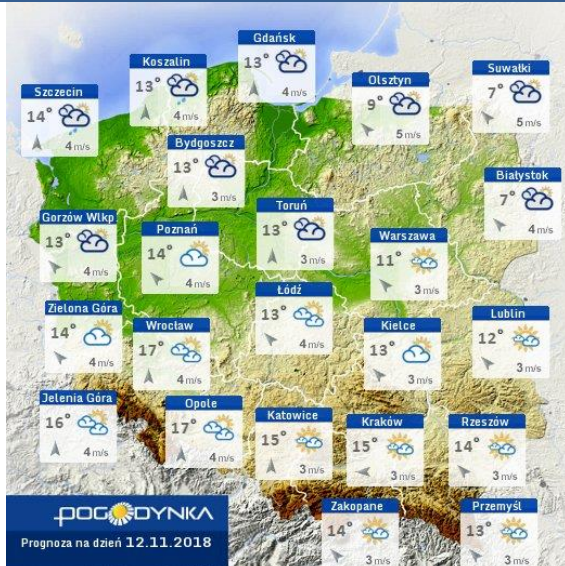
## Stan wody w rzekach



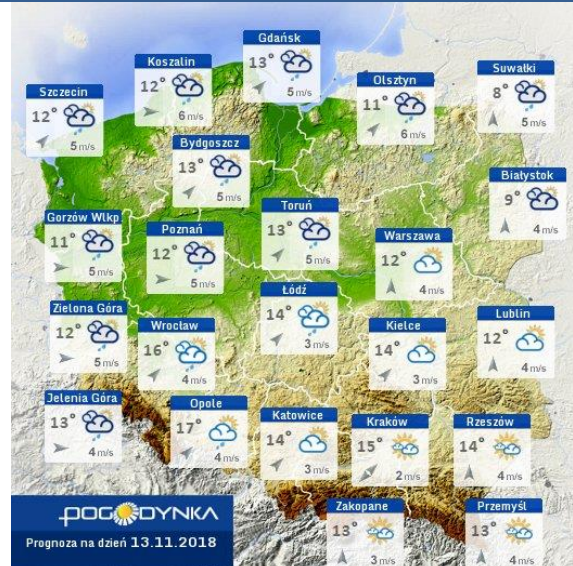
## Rozkład dobowej sumy opadów



## Prognoza pogody dla Polski na dziś



## Prognoza pogody dla Polski na jutro



## Zagrożenie pożarowe lasów

BRAK

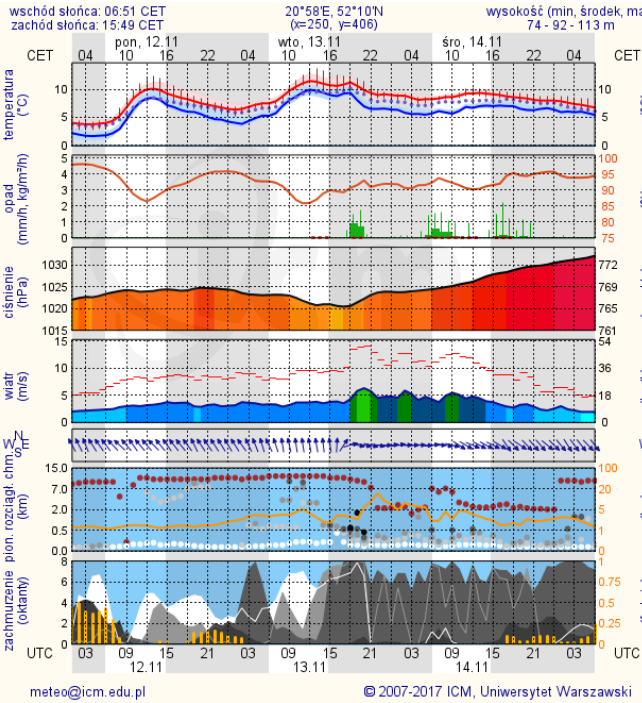
## Ostrzeżenia METEO/HYDRO

BRAK

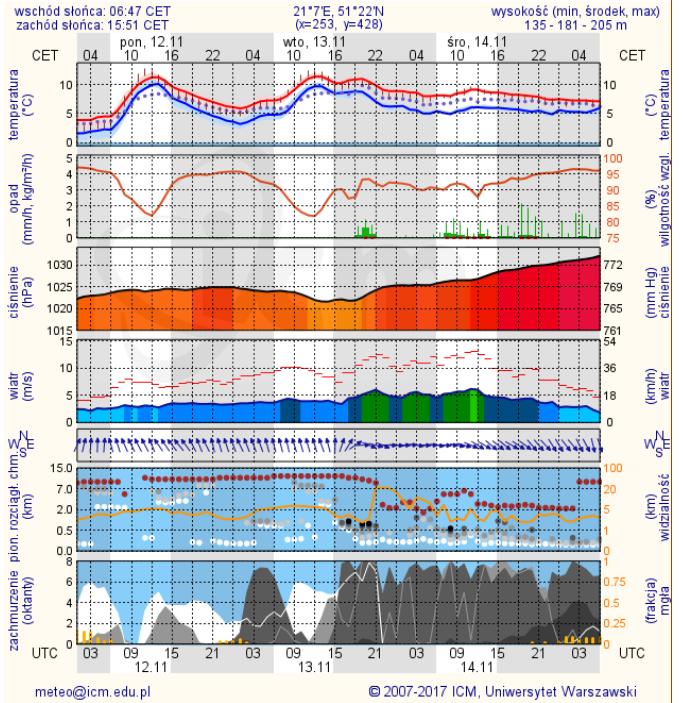
# METEOROGRAMY

## dla głównych miast województwa mazowieckiego:

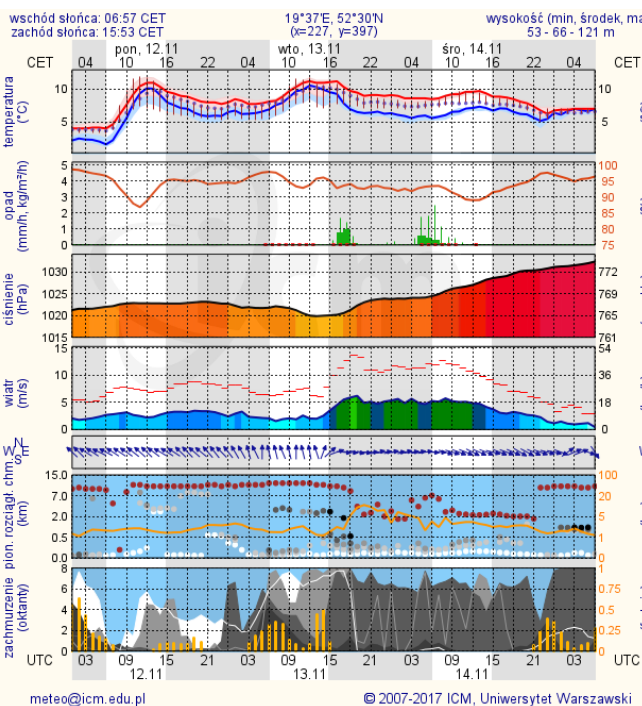
### Warszawa



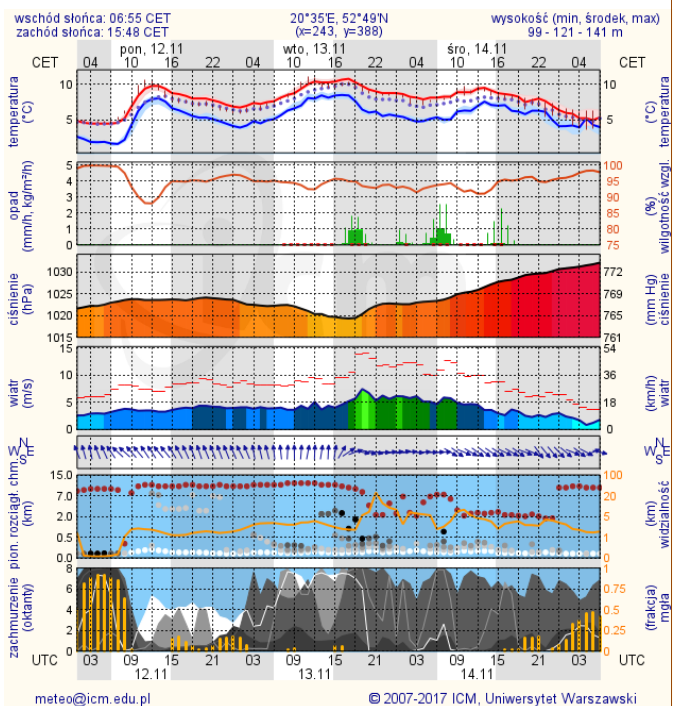
### Radom



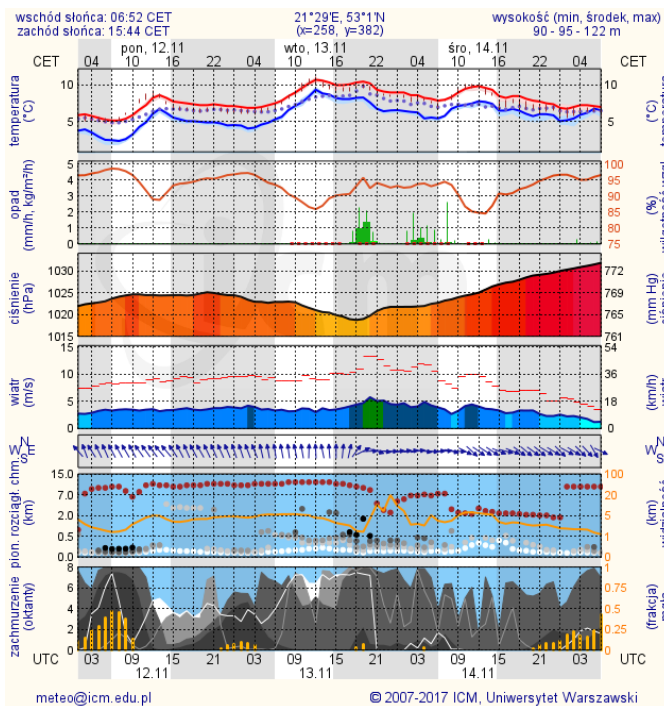
### Płock



### Ciechanów



## Ostrołęka



## Siedlce

