

BIULETYN INFORMACYJNY NR 309/2018

za okres od 05.11.2018 r. od godz. 7.00 do 06.11.2018 r. do godz. 7.00

wtorek, dnia 06.11.2018 r.

Najważniejsze zdarzenia z minionej doby




1. **Węgrzynowo**, powiat makowski – wypadek drogowy, 1 ofiara śmiertelna.

2. **Dębówka**, pow. piaseczyński – DK50, wypadek drogowy, 1 ofiara śmiertelna.

ZESTAWIENIE DANYCH STATYSTYCZNYCH

Za okres: 05.11 – 06.11.2018 r.

	KOMENDA STOŁECZNA POLICJI	W analizowanym okresie	Od początku roku
	1) Odnotowano wypadków	5	2235
	2) Ofiary śmiertelne w wypadkach drogowych/ kolejowych/ lotniczych	1/0/0	70/20/1
	3) Osoby ranne w wypadkach drogowych/kolejowych/lotniczych	3/0/0	3530/6/2
	4) Utonięcia /wylądzenia	0/0	22/3
	KOMENDA WOJEWÓDZKA POLICJI	W analizowanym okresie	Od początku roku
	1) Odnotowano wypadków	4	2046
	2) Ofiary śmiertelne w wypadkach drogowych/ kolejowych/ lotniczych	1/0/0	220/12/0
	3) Osoby ranne w wypadkach drogowych/kolejowych/lotniczych	3/0/0	2429/1/1
	4) Utonięcia/wylądzenia	0/0	39/6
	KOMENDA WOJEWÓDZKA PAŃSTWOWEJ STRAŻY POŻARNEJ	W analizowanym okresie	Od początku roku
	1) Liczba pożarów	25	20732
	2) Ofiary śmiertelne w pożarach/zaczadzenia	0/0	51/9
	3) Osoby ranne w pożarach/podtrute, CO	1/0	337/16
	NADWIŚLAŃSKI ODDZIAŁ STRAŻY GRANICZNEJ	W dniu 05.11.2018	Od 01.01.2018
	1) Ruch graniczny: schengen/non-schengen	40492/22133	11851197/6617201
	2) Złożone wnioski o nadanie statusu uchodźcy	6	297
	3) Cudzoziemcy, którym odmówiono wjazdu do RP/zatrzymano	6/6	623/1011

**WYKAZ ZGROMADZEŃ PUBLICZNYCH I INNYCH WYDARZEŃ
w dniu 06.11.2018 r.**

Godziny imprezy	Rodzaj imprezy	Miejsce/Trasa	Organizator	Liczba osób	Uwagi
00.00-24.00	zgromadzenie	ul. Matejki, teren skweru Francois Mitterranda	osoba prywatna	2-50	postępowanie uproszczone / "w obronie konstytucji" - będą rozstawione namioty wraz z pomocniczą infrastrukturą
09.00-20.00	zgromadzenie	zbiórka Al. Ujazdowskie 1/3 przed siedzibą Prezesa Rady Ministrów, przemarsz przed gmach Sejmu RP przy ul. Wiejskiej 4/6/8, a następnie przed Pałac Prezydencki przy ul. Krakowskie Przedmieście 48/50, Sąd Najwyższy na pl. Krasieńskich 2/4/6, Przedstawicielstwo Komisji Europejskiej u zbiegu ulic Świętokrzyskiej i Jasnej, budynek Urzędu m. st. Warszawy na pl. Bankowym 3/5 oraz gmach Prokuratury Krajowej przy ul. Rakowieckiej 26/30	osoba prywatna	16	Bojkot "KOD" Obywateli RP, domaganie się reform od rządów, Prezydenta RP
10.00-12.00	zgromadzenie	zbiórka ul. Brożka 15r, przy SP nr 225, przemarsz chodnikami ulicami: ks. Janusza, Obozowa, Deotymy, park Moczydło, Deotymy do ul. Brożka 15, SP Nr 225	osoba prywatna	ok. 486	postępowanie uproszczone / Manifest Patriotyczny ulicami Woli
10.00-19.00	zgromadzenie	ul. Krakowskie Przedmieście 65 i 66	osoba prywatna	10-20	postępowanie uproszczone / wezwanie władz miasta i województwa mazowieckiego do odbudowy pereł architektury - nieodbudowanej po wojnie Warszawy - zbieranie podpisów pod petycją (po zebraniu podpisów nastąpi wręczenie ww. petycji władzom państwowym, wojewódzkim i Prezydentowi Miasta Stołecznego Warszawy)
16.00-18.00	zgromadzenie	ul. Wiejska 4/6/8, przed gmachem Sejmu RP	osoba prywatna	ok. 10	postępowanie uproszczone / odczytanie przemówienia Simone Veil wygłoszonego w 1974 roku w Parlamencie Francuskim

ASF – AFRYKAŃSKI POMÓR ŚWIŃ	
Ogniska ASF trzody chlewnej	Liczba ognisk
	16
Przypadki ASF dzików	Liczba przypadków
	1014

JAKOŚĆ POWIETRZA

Wyniki pomiarów zanieczyszczeń powietrza za minioną dobę [w $\mu\text{g}/\text{m}^3$] na automatycznych stacjach WIOŚ w Warszawie

Wybierz datę: 2018-11-05, Pn Zestawienie dobowe (średnie)- Stacje automatyczne

Stacja	Pomiar	PM10 [$\mu\text{g}/\text{m}^3$]	PM2.5 [$\mu\text{g}/\text{m}^3$]	O ₃ [$\mu\text{g}/\text{m}^3$]		NO ₂ [$\mu\text{g}/\text{m}^3$]	SO ₂ [$\mu\text{g}/\text{m}^3$]	CO [$\mu\text{g}/\text{m}^3$]		C ₆ H ₆ [$\mu\text{g}/\text{m}^3$]
		Pył zawieszony PM10 S24h	Pył zawieszony PM 2.5 S24h	S24h	S8 _{max}	Dwutlenek azotu S24h	Dwutlenek siarki S24h	Tlenek węgla S24h	S8 _{max}	Benzen S24h
Belsk-IGFPAN				15.7	24.1	14.1	2.9	285	368	
Granica-KPN				17.3	26.4	10.1	3.4			
Guty Duże				23.7	28.4	3	2			
Konstancin-Jeziorna		45.1	33.4	11.2	20.1	13.5	5.3	459	659	
Legionowo-Zegrzyńska			47.3	14.2	22.6	13.8	5.2			
Otwock-Brzozowa			41.3	17.3	26.6	14.6	3	501	919	
Piastów-Pułaskiego			25.9	7.3	16.6	21.3	2.1			
Płock-Gimnazjum				14.3	20.6	16.9	1	335	373	1
Płock-Reja		32.9	24	15.4	22.4	19.1	2.1	455	538	1.2
Radom-Tochtermana		42.2	39.6	12.6	17.1	18.9	3.5	1859	1930	0.4
Siedlce-Konarskiego		37.3	28.6							
Warszawa-Komunikacyjna		42.7	37.4			32.2		701	881	
Warszawa-Marszałkowska										
Warszawa-Podleśna				5.9	15.5					
Warszawa-Targówek		50.2	34.3	10	21.8	20.5	2.2			
Warszawa-Ursynów		51.5	34.9	14.9	25.1	9.8	0.6			
Żyrardów-Roosevelta		55.5	39.8							

PROGNOZA JAKOŚCI POWIETRZA NA DZIŚ

Śred. 24h

Max 1h

1h*

Indeks jakości powietrza

- Bardzo dobry
- Dobry
- Umiarkowany
- Dostateczny
- Zły
- Bardzo zły

Warunki meteorologiczne

Temperatura powietrza 10 °C

Prędkość i kierunek wiatru SE 3.6 m/s

Opad atmosferyczny

Poziomy jakości powietrza

- Bardzo dobry
- Dobry
- Umiarkowany
- Dostateczny
- Zły
- Bardzo zły

Więcej informacji o poziomach i indeksie jakości powietrza znajdziesz w zakładkach [Skala jakości powietrza](#) oraz [Indeks jakości powietrza](#)

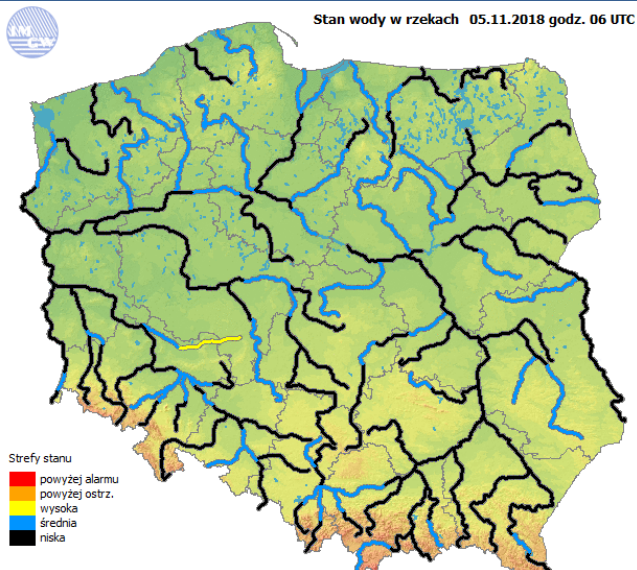
* Ze względów technicznych mapa dynamiczna może działać wolniej.

WOJEWÓDZKIE CENTRUM ZARZĄDZANIA KRYZYSOWEGO

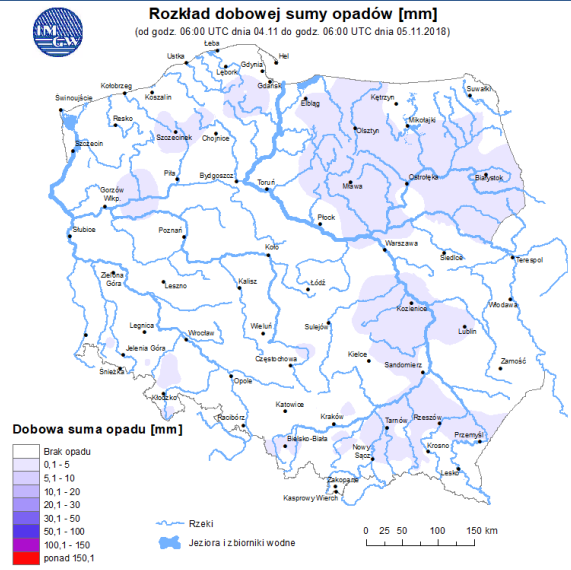
Plac Bankowy 3/5, 00-950 Warszawa, tel.: (22) 595-13-00; 595-13-01; 987; fax.: (22) 620-19-40; 695-63-53;
www.mazowieckie.pl

INFORMACJE HYDROLOGICZNO – METEOROLOGICZNE

Stan wody w rzekach



Rozkład dobowej sumy opadów



Prognoza pogody dla Polski na dziś



Prognoza pogody dla Polski na jutro



Zagrożenie pożarowe lasów

BRAK

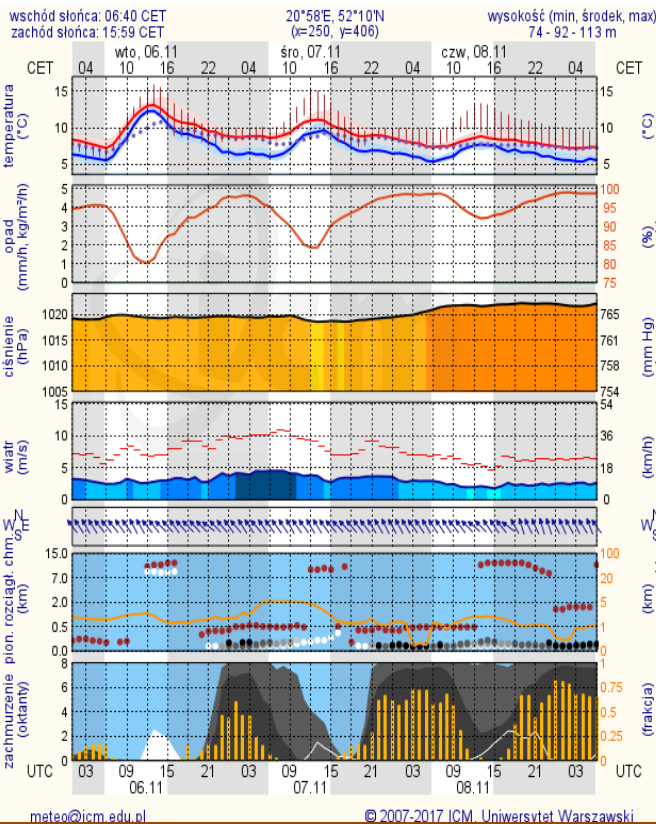
Ostrzeżenia METEO/HYDRO

Zjawisko/Stożenie zagrożenia	Silna mgła I
Obszar	powiaty: ciechanowski, gostyniński, makowski, mławski, ostrołęcki, Ostrołęka, Płock, płocki, płoński, przasnyski, sierpecki, żuromiński
Ważność	od godz. 23:15 dnia 05.11.2018 do godz. 08:00 dnia 06.11.2018
Prawdopodobieństwo	90%
Przebieg	Obserwuje i prognozuje się dalsze występowanie gęstych mgieł lokalnie ograniczających widzialność poniżej 100 metrów.
SMS	IMGW-PIB OSTRZEŻGA: MGLA I mazowieckie (12 powiatów) od 23:15 05.11 do 08:00 06.11.2018 widzialność poniżej 100 metrów. Dotyczy powiatów: ciechanowski, gostyniński, makowski, mławski, ostrołęcki, Ostrołęka, Płock, płocki, płoński, przasnyski, sierpecki i żuromiński.
RSO	Woj. mazowieckie (12 powiatów), IMGW-PIB wydal ostrzeżenie pierwszego stopnia o silnych mgłach
Dyżurny synoptyk IMGW-PIB	Michał Ogrodnik

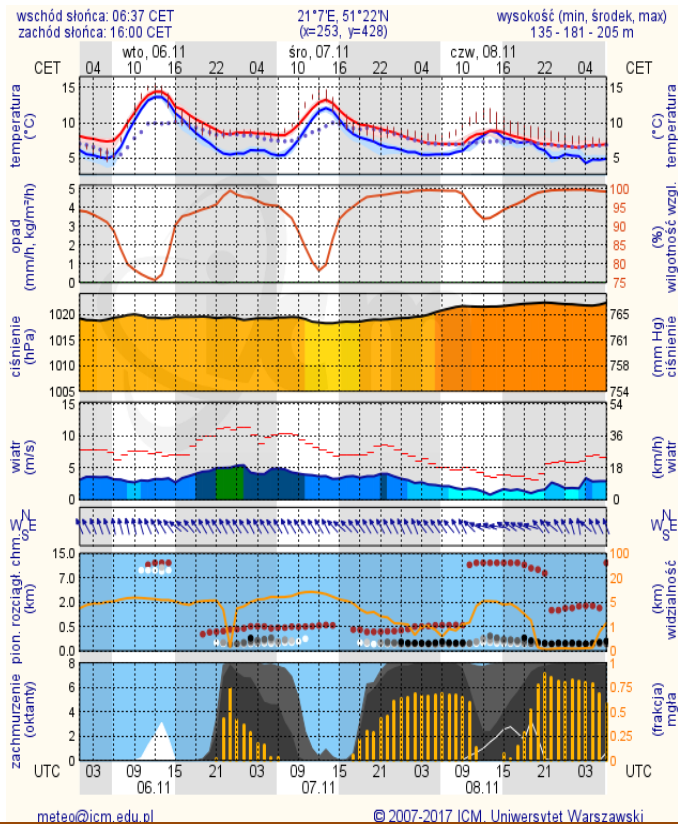
METEOROGRAMY

dla głównych miast województwa mazowieckiego:

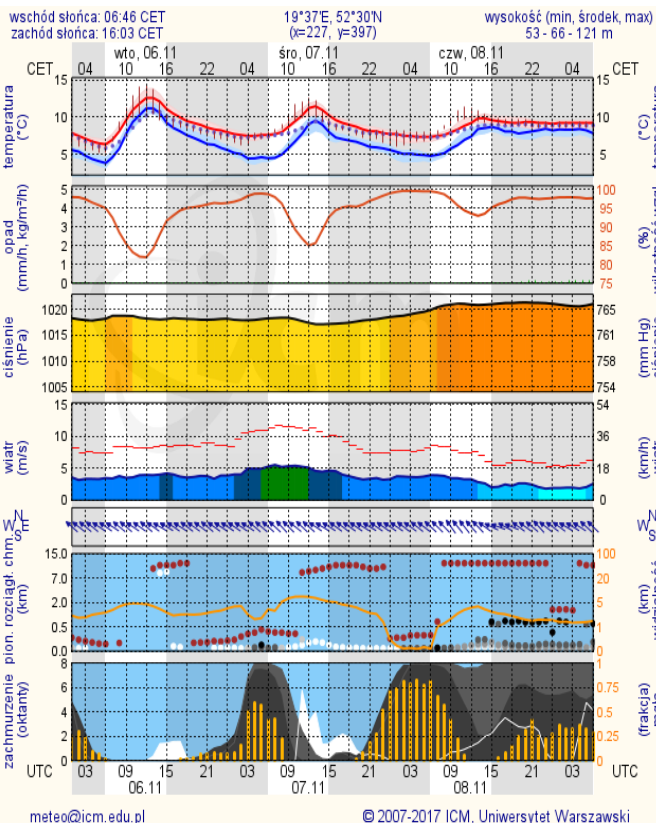
Warszawa



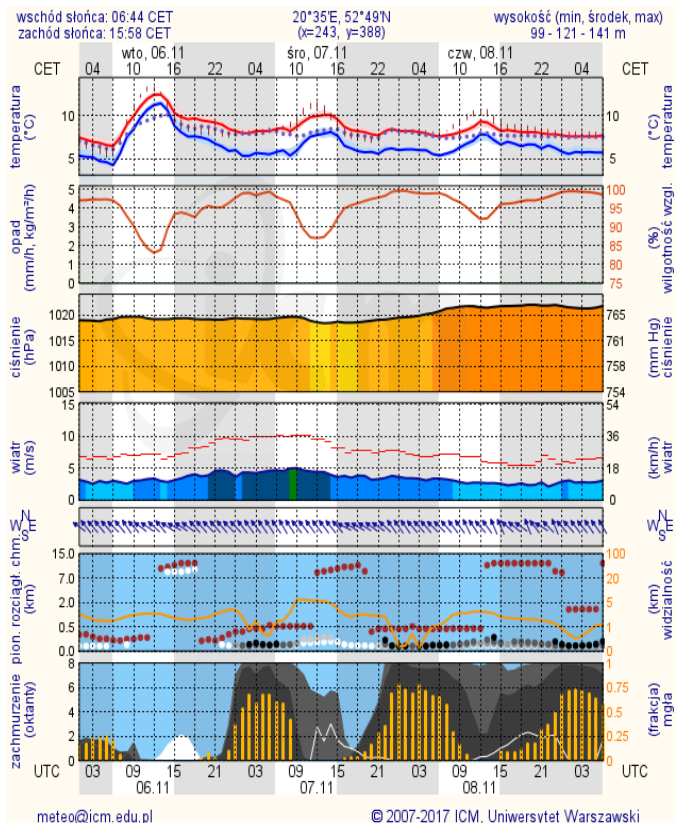
Radom



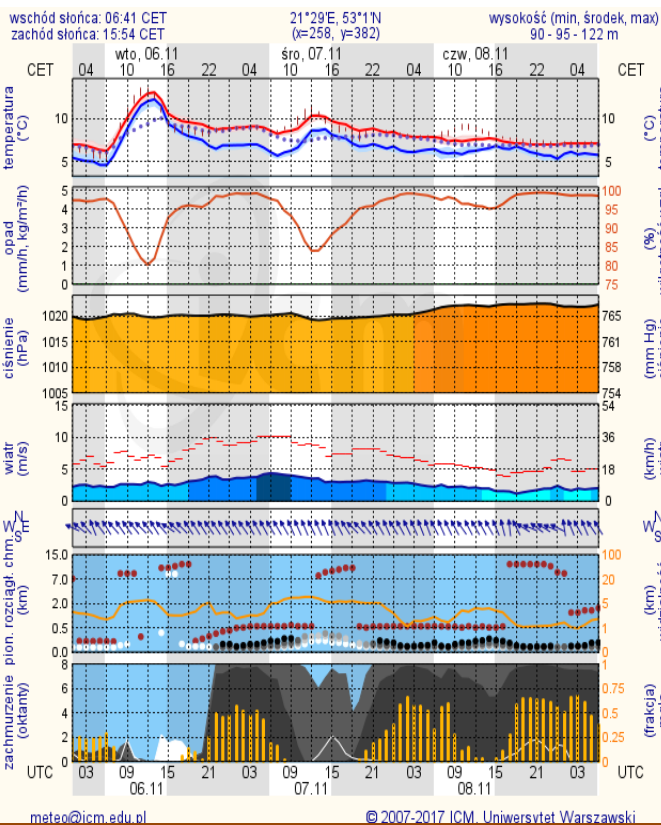
Płock



Ciechanów



Ostrołęka



Siedlce

