

**BIULETYN INFORMACYJNY NR 302/2018**  
**za okres od 28.10.2018 r. od godz. 7.00 do 29.10.2018 r. do godz. 7.00**

wtorek, dnia 30.10.2018 r.



**Najważniejsze zdarzenia z minionej doby**

**1. Kiedrzyn (powiat radomski) – wypadek drogowy, jedna ofiara śmiertelna i trzy ranne**

**ZESTAWIENIE DANYCH STATYSTYCZNYCH**

**Za okres: 29 – 30.10.2018 r.**

	<b>KOMENDA STOŁECZNA POLICJI</b>	<b>W analizowanym okresie</b>	<b>Od początku roku</b>
	1) Odnotowano wypadków	9	2187
	2) Ofiary śmiertelne w wypadkach drogowych/ kolejowych/ lotniczych	0/0/0	68/20/1
	3) Osoby ranne w wypadkach drogowych/kolejowych/lotniczych	11/0/0	3474/6/2
	4) Utonięcia /wychłodzenia	0/0	22/3
	<b>KOMENDA WOJEWÓDZKA POLICJI</b>	<b>W analizowanym okresie</b>	<b>Od początku roku</b>
	1) Odnotowano wypadków	12	196981
	2) Ofiary śmiertelne w wypadkach drogowych/ kolejowych/ lotniczych	1/0/0	207/11/0
	3) Osoby ranne w wypadkach drogowych/kolejowych/lotniczych	16/0/0	2380/1/1
	4) Utonięcia/wychłodzenia	0/0	39/6
	<b>KOMENDA WOJEWÓDZKA PAŃSTWOWEJ STRAŻY POŻARNEJ</b>	<b>W analizowanym okresie</b>	<b>Od początku roku</b>
	1) Liczba pożarów	31	20504
	2) Ofiary śmiertelne w pożarach/zaczadzenia	0/0	50/9
	3) Osoby ranne w pożarach/podtrute, CO	0/0	331/16
	<b>NADWIŚLAŃSKI ODDZIAŁ STRAŻY GRANICZNEJ</b>	<b>W dniu 29.10.2018</b>	<b>Od 01.01.2018</b>
	1) Ruch graniczny: schengen/non-schengen	39011/19560	11621806/6475752
	2) Złożone wnioski o nadanie statusu uchodźcy	0	286
	3) Cudzoziemcy, którym odmówiono wjazdu do RP/zatrzymano	2/8	603/991

## WYKAZ ZGROMADZEŃ PUBLICZNYCH I INNYCH WYDARZEŃ w dniu 30.10.2018 r.

Godziny imprezy	Rodzaj imprezy	Miejsce/Trasa	Organizator	Liczba osób	Uwagi
0.00-23.59	zgromadzenie	ul. Matejki, teren skweru Francoisa Mitterranda	osoba prywatna	2-50	postępowanie uproszczone / "w obronie konstytucji" - będą rozstawione namioty wraz z pomocniczą infrastrukturą
16.00-18.00	zgromadzenie	skrzyżowanie ulic Wiejskiej z Matejki, przed Sejmem RP	osoba prywatna	ok. 10	postępowanie uproszczone / odczytanie przemówienia Simone Veil ogłoszonego w 1974 roku w Parlamencie Francuskim
17.00-19.00	zgromadzenie	Al. Ujazdowskie 29/31, przed Ambasadą Stanów Zjednoczonych Ameryki	osoba prywatna	150	postępowanie uproszczone / pikietą solidarnościową z osobami transpłciowymi w Stanach Zjednoczonych

ASF – AFRYKAŃSKI POMÓR ŚWIŃ	
Ogniska ASF trzody chlewnej	Liczba ognisk
	<b>16</b>
Przypadki ASF dzików	Liczba przypadków
	<b>1008</b>

## JAKOŚĆ POWIETRZA

Wyniki pomiarów zanieczyszczeń powietrza za minioną dobę [w µg/m<sup>3</sup>] na automatycznych stacjach WIOŚ w Warszawie

Wybierz datę:  Zestawienie dobowe (średnie)- Stacje automatyczne

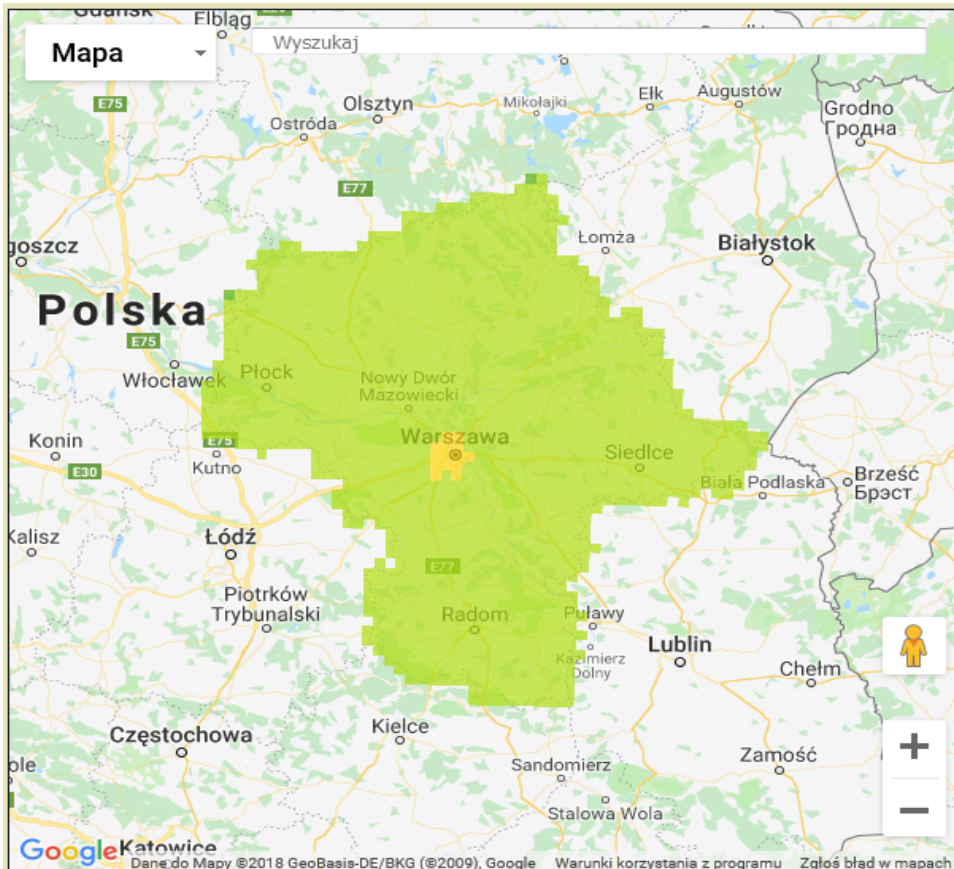
Stacja	Pomiar		O <sub>3</sub> [µg/m <sup>3</sup> ] Ozon		NO <sub>2</sub> [µg/m <sup>3</sup> ] Dwutlenek azotu	SO <sub>2</sub> [µg/m <sup>3</sup> ] Dwutlenek siarki	CO [µg/m <sup>3</sup> ] Tlenek węgla		C <sub>6</sub> H <sub>6</sub> [µg/m <sup>3</sup> ] Benzen
	PM10 [µg/m <sup>3</sup> ] Pył zawieszony PM10 S24h	PM2.5 [µg/m <sup>3</sup> ] Pył zawieszony PM 2.5 S24h	S24h	S8max	S24h	S24h	S24h	S8max	S24h
Belsk-IGFPAN			17.2	38.4	10.3	1.4	229	318	
Granica-KPN			27.4	43.4	8.3	3			
Guty Duże			21.1	31.2	2.3	1.8			
Konstancin-Jeziorna	27	20.7	16.3	31.3	11.6	5.3	308	407	
Legionowo-Zegrzyńska		14.4	19.4	30	9	5.4			
Otwock-Brzozowa		22.7	21.3	37	12.8	1.7	360	473	
Piastów-Pułaskiego		12.9	7.9	23.4	22.2	1.6			
Płock-Gimnazjum			16.3	28.4	10.2	1.7	189	289	0.5
Płock-Reja	15.9	12.1	15.2	30.8	12.6	1.8	492	660	0.9
Radom-Tochtermana	37.5	34.7	13.8	33	18.8	2.5	695	892	0.5
Siedlce-Konarskiego	24.6	18.9							
Warszawa-Komunikacyjna	22.3	20.1			27.4		560	717	0.4
Warszawa-Marszałkowska									
Warszawa-Podleśna			9.8	22.5					
Warszawa-Targówek	23.5	17.5	12.5	27.3	20.4	1.9			
Warszawa-Ursynów	29.1	19.7	18.4	34	6.6	1.7			
Żyrardów-Roosevelta	33.3	23.7							

WOJEWÓDZKIE CENTRUM ZARZĄDZANIA KRYZYSOWEGO

Plac Bankowy 3/5, 00-950 Warszawa, tel.: (22) 595-13-00; 595-13-01; 987; fax.: (22) 620-19-40; 695-63-53;

[www.mazowieckie.pl](http://www.mazowieckie.pl)

## PROGNOZA JAKOŚCI POWIETRZA NA DZIŚ



### Indeks jakości powietrza

Bardzo dobry

Dobry

Umiarkowany

Dostateczny

Zły

Bardzo zły

### Warunki meteorologiczne

#### Temperatura powietrza



7 °C

#### Prędkość i kierunek wiatru



NEE

3.3 m/s

#### Opad atmosferyczny



### Poziomy jakości powietrza

Bardzo dobry

Dobry

Umiarkowany

Dostateczny

Zły

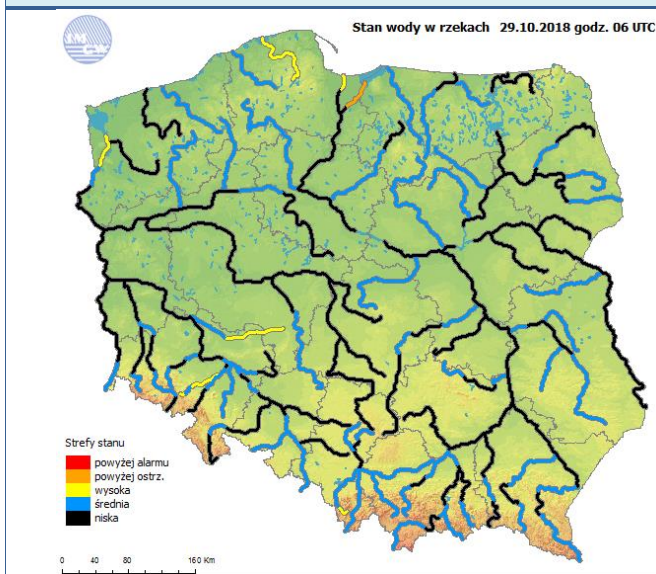
Bardzo zły

Więcej informacji o poziomach i indeksie jakości powietrza znajdziesz w zakładkach [Skala jakości powietrza](#) oraz [Indeks jakości powietrza](#)

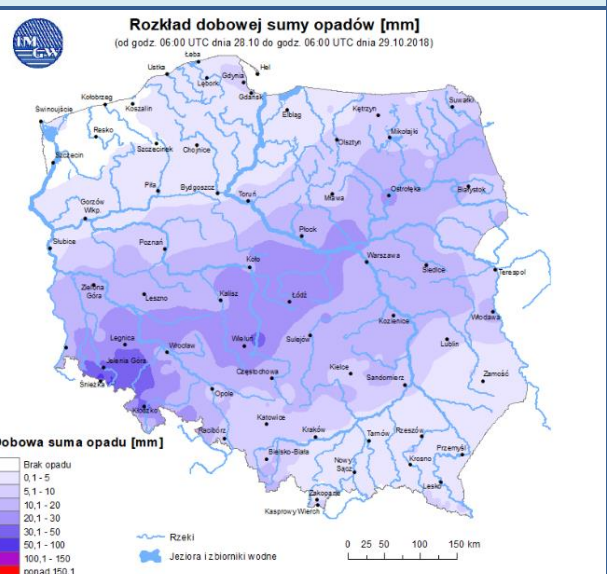
\* Ze względów technicznych mapa dynamiczna może działać wolniej.

## INFORMACJE HYDROLOGICZNO – METEOROLOGICZNE

### Stan wody w rzekach



### Rozkład dobowej sumy opadów



WOJEWÓDZKIE CENTRUM ZARZĄDZANIA KRYZYSOWEGO

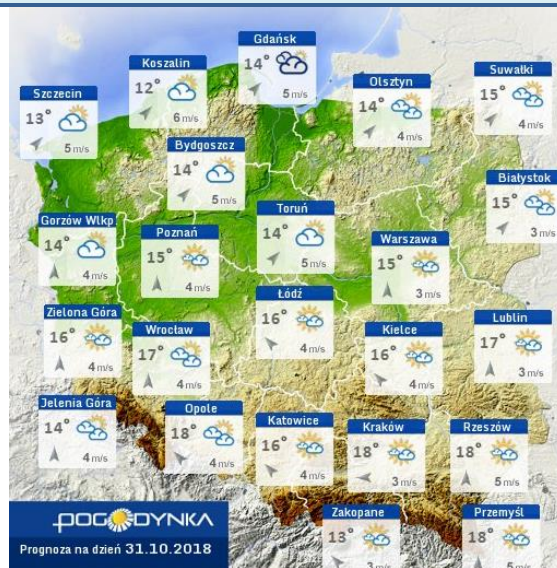
Plac Bankowy 3/5, 00-950 Warszawa, tel.: (22) 595-13-00; 595-13-01; 987; fax.: (22) 620-19-40; 695-63-53;

[www.mazowieckie.pl](http://www.mazowieckie.pl)

### Prognoza pogody dla Polski na dziś



### Prognoza pogody dla Polski na jutro



### Zagrożenie pożarowe lasów

BRAK

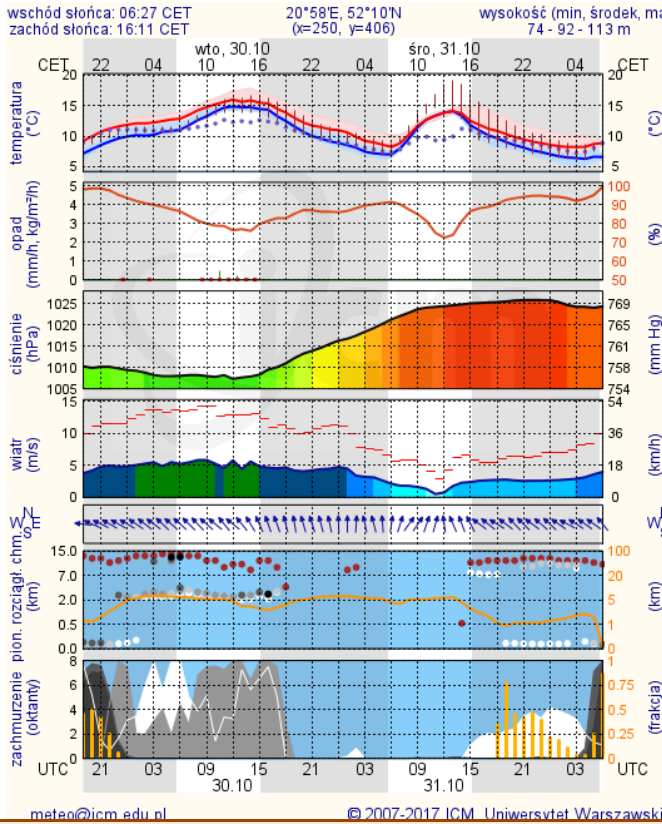
### Ostrzeżenia METEO/HYDRO

BRAK

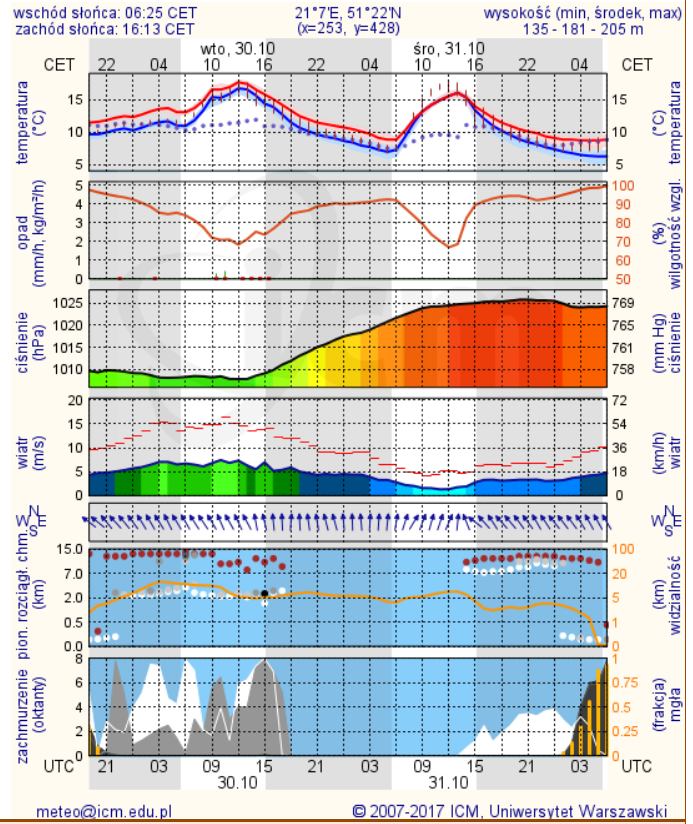
# METEOROGRAMY

## dla głównych miast województwa mazowieckiego:

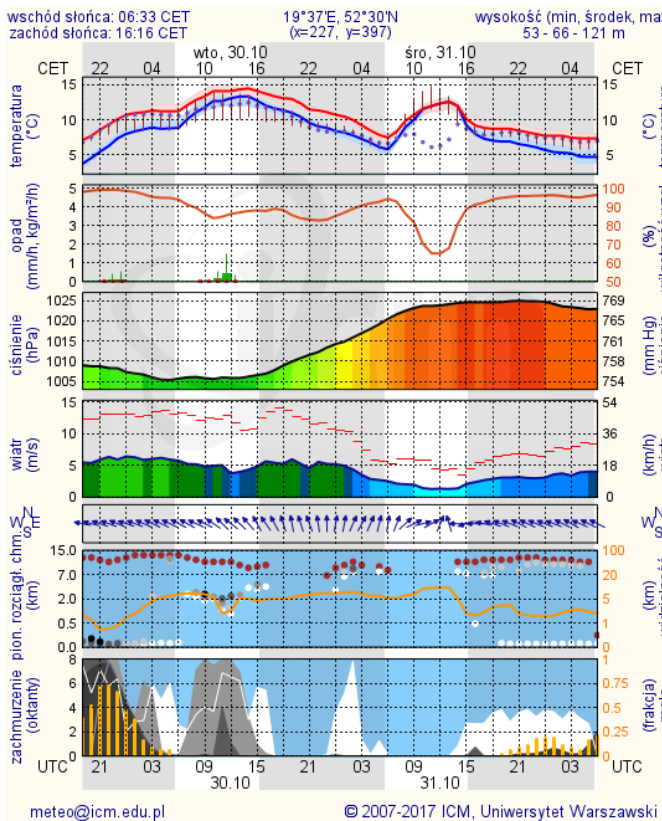
### Warszawa



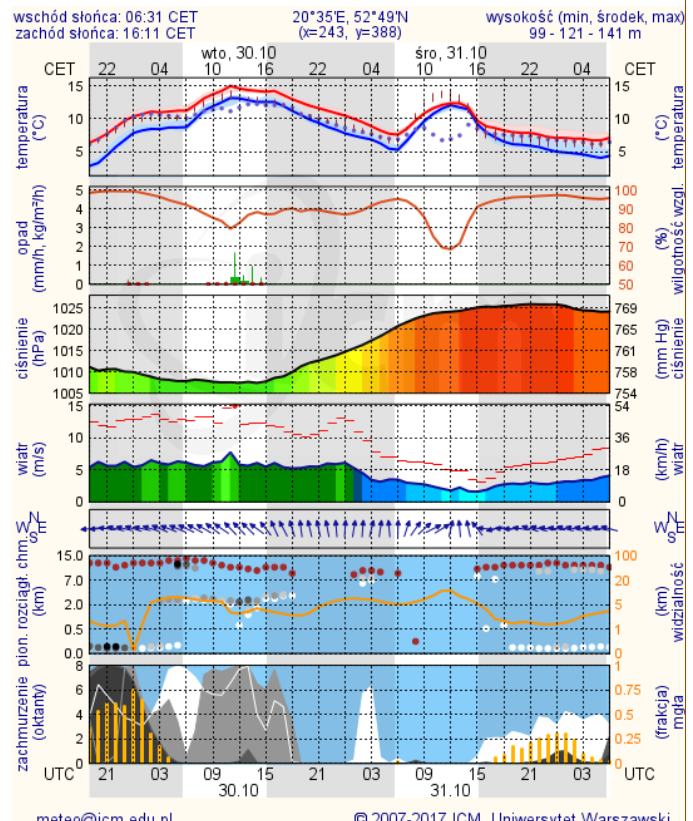
### Radom



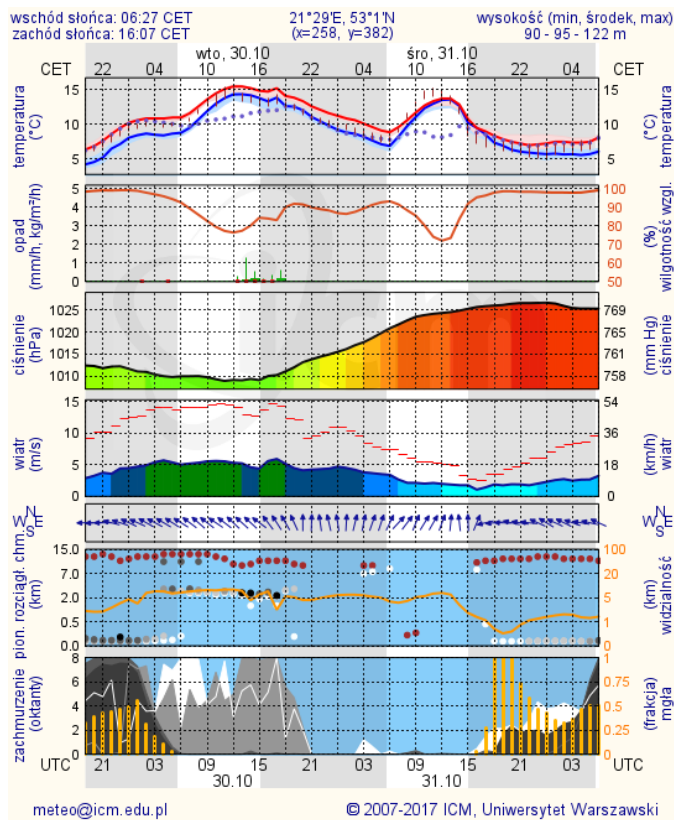
### Płock



### Ciechanów



## Ostrołęka



## Siedlce

