

BIULETYN INFORMACYJNY NR 289/2018
za okres od 16.10.2018 r. od godz. 7.00 do 17.10.2018 r. do godz. 7.00

środa, dnia 17.10.2018 r.

Najważniejsze zdarzenia z minionej doby



1. Warszawa, ul. Smolna 12 – pożar w budynku Kancelarii Senatu, ewakuacja 50 osób.

ZESTAWIENIE DANYCH STATYSTYCZNYCH

Za okres: 16 – 17.10.2018 r.

	KOMENDA STOŁECZNA POLICJI	W analizowanym okresie	Od początku roku
	1) Odnotowano wypadków	16	2069
	2) Ofiary śmiertelne w wypadkach drogowych/ kolejowych/ lotniczych	0/0/0	64/20/1
	3) Osoby ranne w wypadkach drogowych/kolejowych/lotniczych	15/0/0	3330/6/2
	4) Utonięcia /wychłodzenia	0/0	22/3
	KOMENDA WOJEWÓDZKA POLICJI	W analizowanym okresie	Od początku roku
	1) Odnotowano wypadków	4	1882
	2) Ofiary śmiertelne w wypadkach drogowych/ kolejowych/ lotniczych	0/0/0	196/10/0
	3) Osoby ranne w wypadkach drogowych/kolejowych/lotniczych	5/0/0	2261/1/1
	4) Utonięcia/wychłodzenia	0/0	38/6
	KOMENDA WOJEWÓDZKA PAŃSTWOWEJ STRAŻY POŻARNEJ	W analizowanym okresie	Od początku roku
	1) Liczba pożarów	88	20047
	2) Ofiary śmiertelne w pożarach/zaczadzenia	0/0	44/9
	3) Osoby ranne w pożarach/podtrute, CO	2/0	323/16
	NADWIŚLAŃSKI ODDZIAŁ STRAŻY GRANICZNEJ	W dniu 16.10.2018	Od 01.01.2018
	1) Ruch graniczny: schengen/non-schengen	36289/21563	11123901/6205326
	2) Złożone wnioski o nadanie statusu uchodźcy	2	262
	3) Cudzoziemcy, którym odmówiono wjazdu do RP/zatrzymano	6/5	576/948

**WYKAZ ZGROMADZEŃ PUBLICZNYCH I INNYCH WYDARZEŃ
w dniu 17.10.2018 r.**

Godziny imprezy	Rodzaj imprezy	Miejsce/Trasa	Organizator	Liczba osób	Uwagi
00.00-23.59	zgromadzenie	ul. Matejki, teren skweru Francoisa Mitterranda	osoba prywatna	2-50	postępowanie uproszczone / "w obronie konstytucji" - będą rozstawione namioty wraz z pomocniczą infrastrukturą
09.00-16.00	zgromadzenie	ul. Terespolska 15A, przed gmachem Sądu Rejonowego dla Warszawy Pragi Południe	osoba prywatna	ok. 20-30	postępowanie uproszczone / pikietą przeciwko łamaniu prawa przez sędziów - manifestanci planują wręczenie pisma Prezesowi Sądu Rejonowego Warszawa Praga Południe
09.00-20.00	zgromadzenie	zbiórka Al. Ujazdowskie 1/3 przed siedzibą Prezesa Rady Ministrów, przemarsz przed gmach Sejmu RP przy ul. Wiejskiej 4/6/8, a następnie przed Pałac Prezydencki przy ul. Krakowskie Przedmieście 48/50, Sąd Najwyższy na pl. Kasińskich 2/4/6, Przedstawicielstwo Komisji Europejskiej u zbiegu ulic Świętokrzyskiej i Jasnej, budynek Urzędu m. st. Warszawy na pl. Bankowym 3/5 oraz gmach Prokuratury Krajowej przy ul. Rakowieckiej 26/30	osoba prywatna	16	Bojkot "KOD" Obywateli RP, domaganie się reform od rządów, Prezydenta RP
10.00-17.00	zgromadzenie	zbiórka al. Szucha 23, przed gmachem Ministerstwa Spraw Zagranicznych, przemarsz ulicami: al. Szucha do pl. Na Rozdrożu, Al. Ujazdowskie, przed KPRM, przy al. Ujazdowskich 1/3, następnie Al. Ujazdowskie, pl. Trzech Krzyży, Nowy Świat, rondo de Gaulle'a, Al. Jerozolimskie, Krucza, Wspólna, przed gmach Ministerstwa Rolnictwa i Rozwoju Wsi przy ul. Wspólnej 30	osoba prywatna	ok. 3000	obrona gospodarstw rodzinnych, wypłata środków pomocowych dla gospodarstw, które zostały pominięte w odszkodowaniach z tytułu suszy, wypłata odszkodowań z tytułu ASF, podwyższenie budżetu na rolnictwo do poziomu 1% PKB, wstrzymanie finansowania kapitału zagranicznego z polskich środków publicznych, obrona polskich producentów maszyn i urządzeń rolniczych - manifestanci planują wręczenie petycji Prezesowi Rady Ministrów, Ministrowi Spraw Zagranicznych, Ministrowi Rolnictwa i Rozwoju Wsi
10.00-19.00	zgromadzenie	ul. Krakowskie Przedmieście 66, przed bramą Centralnej Biblioteki Rolniczej	osoba prywatna	10-20	postępowanie uproszczone / wezwanie władz miasta i województwa mazowieckiego do odbudowy pereł architektury - nieodbudowanej po wojnie Warszawy - zbieranie podpisów pod petycją (po zebraniu podpisów nastąpi wręczenie ww. petycji Prezydent m.st. Warszawy i Wojewodzie Mazowieckiemu)
12.50-14.30	zgromadzenie	ul. Grójecka 17A, przy Ratuszu Gminy Ochota	osoba prywatna	ok. 200	postępowanie uproszczone / uliczny korowód taneczny, pn. "Najpiękniejszy Polonez na Ochocie na 100-lecie Odzyskania Niepodległości

ASF – AFRYKAŃSKI POMÓR ŚWIŃ	
Ogniska ASF trzody chlewnej	Liczba ognisk
	16
Przypadki ASF dzików	Liczba przypadków
	982

JAKOŚĆ POWIETRZA

Wyniki pomiarów zanieczyszczeń powietrza za minioną dobę [w $\mu\text{g}/\text{m}^3$] na automatycznych stacjach WIOŚ w Warszawie

Wybierz datę: 2018-10-16, Wt Zestawienie dobowe (średnie)- Stacje automatyczne

Stacja	Pomiar Pył zawieszony PM10 S24h	PM10 [$\mu\text{g}/\text{m}^3$]	Pył zawieszony PM 2.5 S24h	PM2.5 [$\mu\text{g}/\text{m}^3$]	O ₃ [$\mu\text{g}/\text{m}^3$]		NO ₂ [$\mu\text{g}/\text{m}^3$] Dwutlenek azotu S24h	SO ₂ [$\mu\text{g}/\text{m}^3$] Dwutlenek siarki S24h	CO [$\mu\text{g}/\text{m}^3$]		C ₆ H ₆ [$\mu\text{g}/\text{m}^3$] Benzen S24h
					S24h	S8 _{max}			S24h	S8 _{max}	
Belsk-IGFPAN					46.6	66	20.6	2.4	317	340	
Granica-KPN					39.6	68.4	20.7	5.5			
Guty Duże					60.8	75.9	5.2	7.2			
Konstancin-Jeziorna		51.2		35.5	15.7	38.6	28.7	5.7	517	761	
Legionowo-Zegrzyńska				44.4	26.4	58.9	38.8	7.8			
Otwock-Brzozowa				54.5	30.3	70.2	31.8	9	958	1560	
Piastów-Pułaskiego				30.4	18.8	36.4	49.5	7.3			
Płock-Gimnazjum					36.3	54.3	31.1	5.2	330	410	1.5
Płock-Reja		39.4		24.3	42.2	65.4	37.4	9.2	728	798	2
Radom-Tochtermana		53.9		45.5	24	42.7	45.8	4.3	744	1064	0.8
Siedlce-Konarskiego											
Warszawa-Komunikacyjna		67.9		42			85.6		915	1313	0.6
Warszawa-Marszałkowska											
Warszawa-Podleśna					10.4	23.2					
Warszawa-Targówek		70.5		34.8	17.6	38.9	53.1	5.6			
Warszawa-Ursynów		70.6		37.1	30.7	56.8	19.1	3.6			
Żyrardów-Roosevelta		62.7		38.2							

PROGNOZA JAKOŚCI POWIETRZA NA DZIŚ

Śred. 24h

Max 1h

1h*

Indeks jakości powietrza

- Bardzo dobry
- Dobry
- Umiarkowany
- Dostateczny
- Zły
- Bardzo zły

Warunki meteorologiczne

Temperatura powietrza

11 °C

Prędkość i kierunek wiatru

SE 2.3 m/s

Opad atmosferyczny

Poziomy jakości powietrza

- Bardzo dobry
- Dobry
- Umiarkowany
- Dostateczny
- Zły
- Bardzo zły

Więcej informacji o poziomach i indeksie jakości powietrza znajdziesz w zakładkach [Skala jakości powietrza](#) oraz [Indeks jakości powietrza](#)

* Ze względów technicznych mapa dynamiczna może działać wolniej.

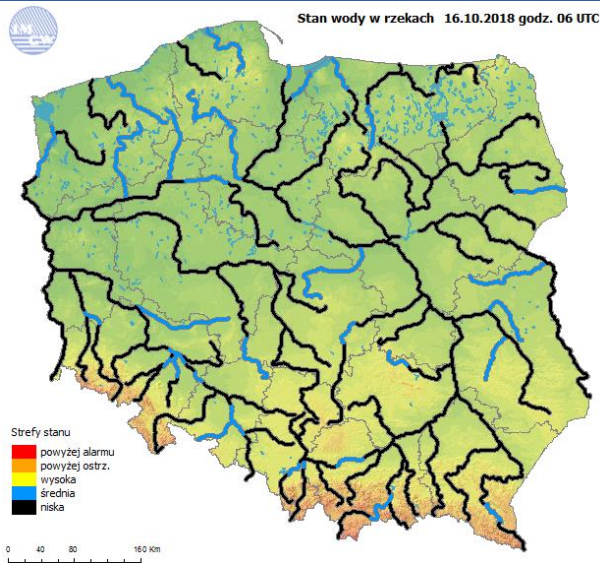
WOJEWÓDZKIE CENTRUM ZARZĄDZANIA KRYZYSOWEGO

Plac Bankowy 3/5, 00-950 Warszawa, tel.: (22) 595-13-00; 595-13-01; 987; fax.: (22) 620-19-40; 695-63-53;

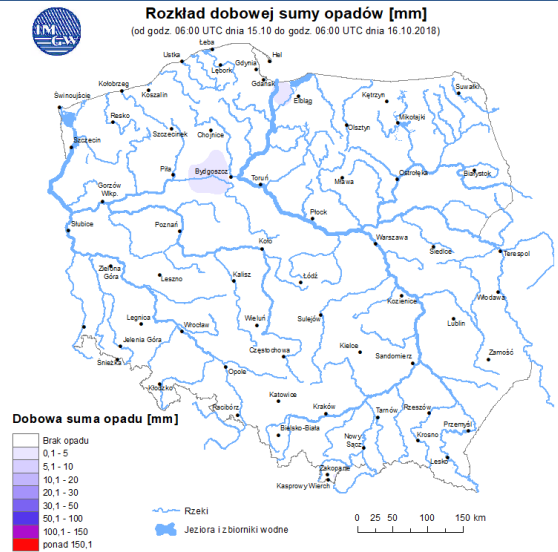
www.mazowieckie.pl

INFORMACJE HYDROLOGICZNO – METEOROLOGICZNE

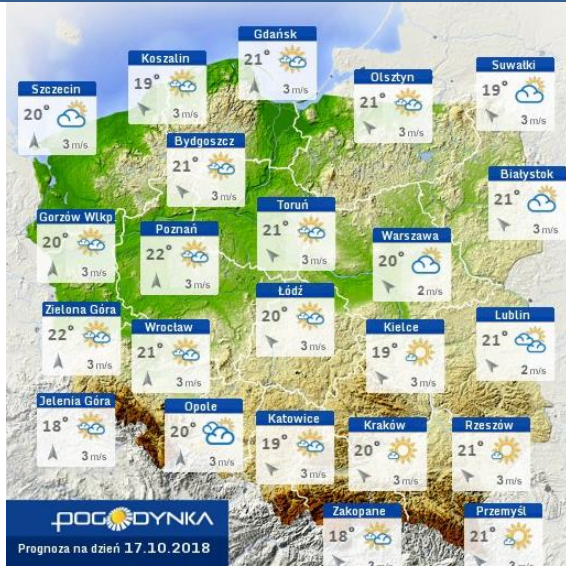
Stan wody w rzekach



Rozkład dobowej sumy opadów



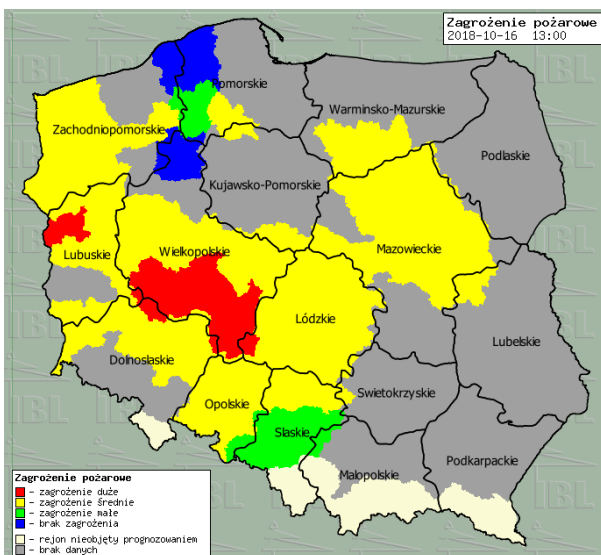
Prognoza pogody dla Polski na dziś



Prognoza pogody dla Polski na jutro



Zagrożenie pożarowe lasów



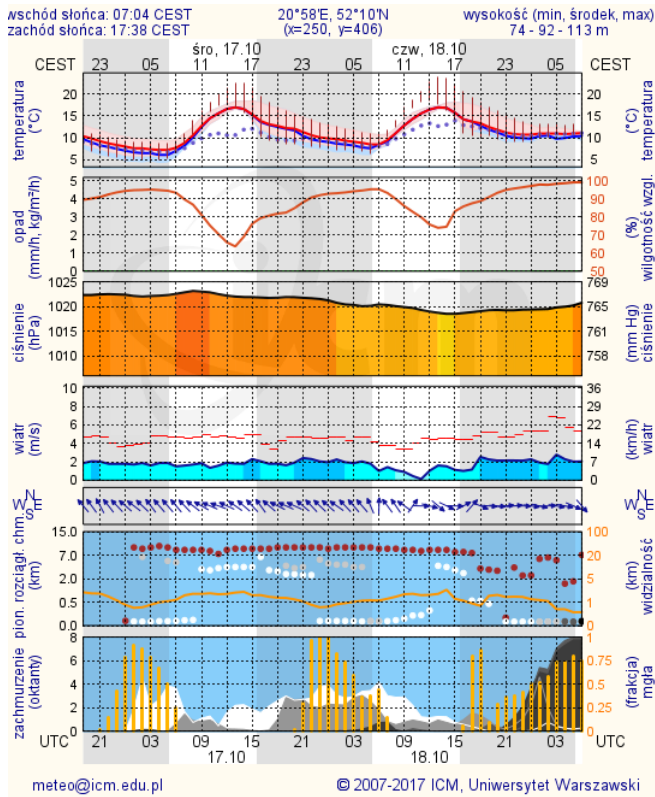
Ostrzeżenia METEO/HYDRO

BRAK

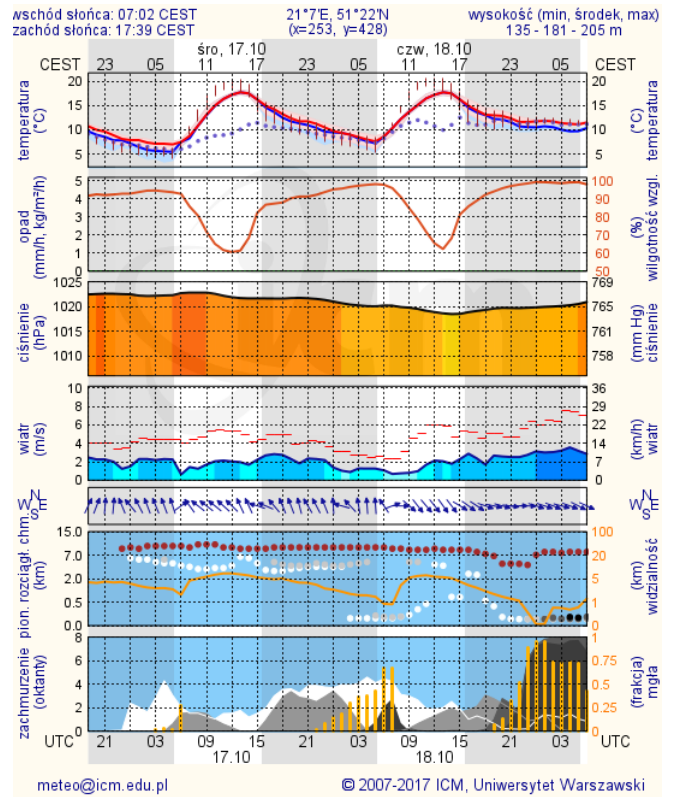
METEOROGRAMY

dla głównych miast województwa mazowieckiego:

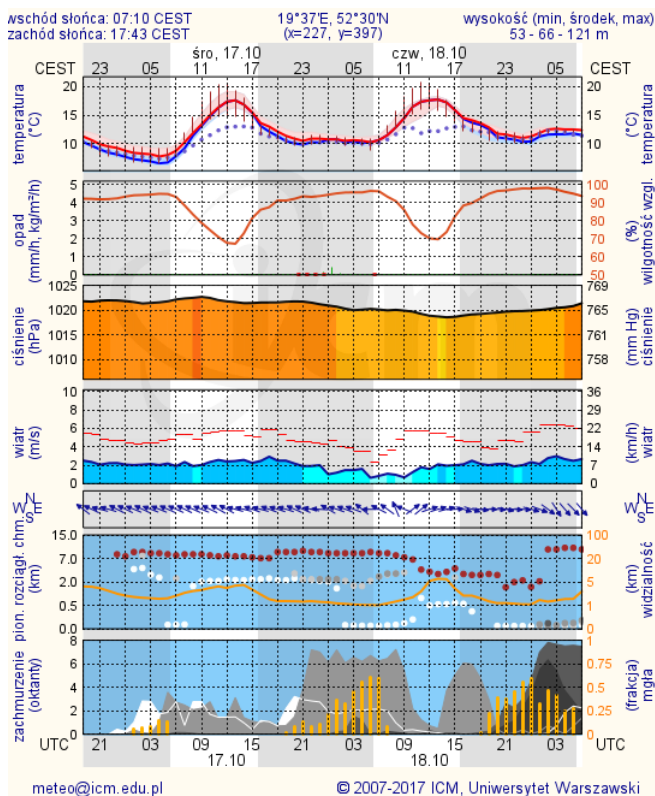
Warszawa



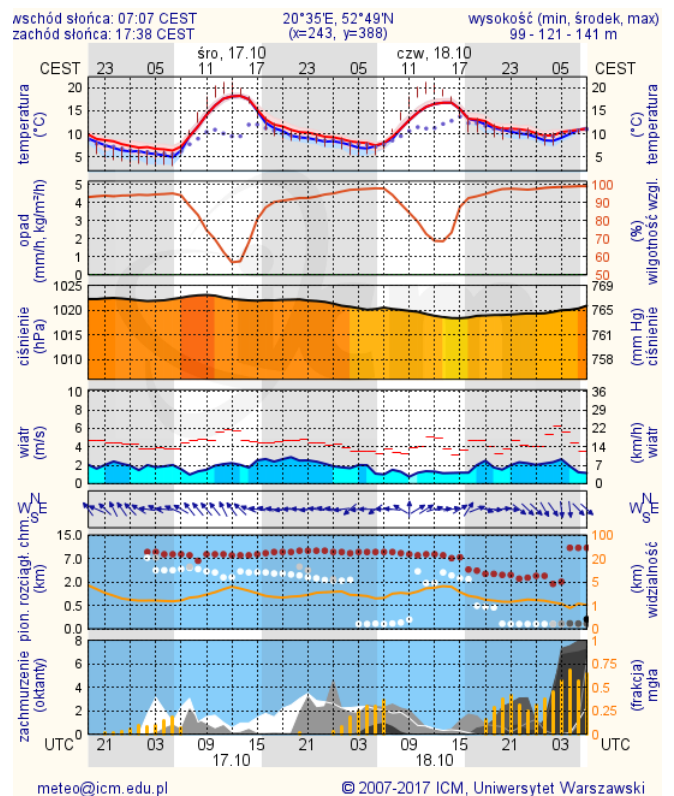
Radom



Płock

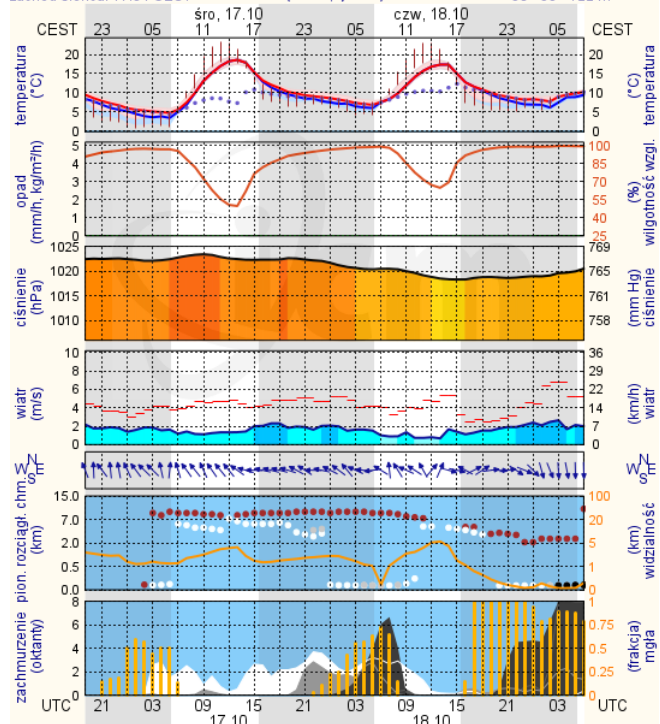


Ciechanów



Ostrołęka

wschód słońca: 07:03 CEST 21°29'E, 53°11'N wysokość (min, środek, max)
zachód słońca: 17:34 CEST (x=258, y=382) 90 - 95 - 122 m

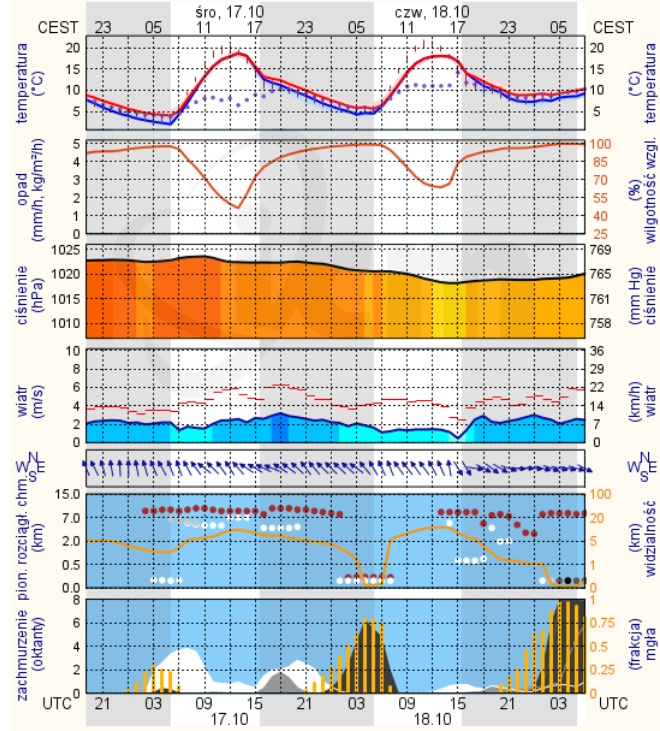


meteo@icm.edu.pl

© 2007-2017 ICM, Uniwersytet Warszawski

Siedlce

wschód słońca: 06:59 CEST 22°12'E, 52°8'N wysokość (min, środek, max)
zachód słońca: 17:33 CEST (x=271, y=406) 149 - 164 - 183 m



meteo@icm.edu.pl

© 2007-2017 ICM, Uniwersytet Warszawski