

BIULETYN INFORMACYJNY NR 267/2018
za okres od 24.09.2018 r. od godz. 7.00 do 25.09.2018 r. do godz. 7.00

wtorek, dnia 25.09.2018 r.

Najważniejsze zdarzenia z minionej doby



1. Jesionka (pow. gostyniński) – pożar budynku, jedna ofiara śmiertelna.

ZESTAWIENIE DANYCH STATYSTYCZNYCH

Za okres: 24.09 – 25.09.2018 r.

	KOMENDA STOŁECZNA POLICJI	W analizowanym okresie	Od początku roku
	1) Odnotowano wypadków	11	1895
	2) Ofiary śmiertelne w wypadkach drogowych/ kolejowych/ lotniczych	0/0/0	79/20/0
	3) Osoby ranne w wypadkach drogowych/kolejowych/lotniczych	15/0/0	3137/6/2
	4) Utonięcia /wychłodzenia	0/0	20/3
	KOMENDA WOJEWÓDZKA POLICJI	W analizowanym okresie	Od początku roku
	1) Odnotowano wypadków	7	1717
	2) Ofiary śmiertelne w wypadkach drogowych/ kolejowych/ lotniczych	1/0/0	175/8/0
	3) Osoby ranne w wypadkach drogowych/kolejowych/lotniczych	9/0/0	2064/1/1
	4) Utonięcia/wychłodzenia	0/0	33/6
	KOMENDA WOJEWÓDZKA PAŃSTWOWEJ STRAŻY POŻARNEJ	W analizowanym okresie	Od początku roku
	1) Liczba pożarów	24	19018
	2) Ofiary śmiertelne w pożarach/zaczadzenia	1/0	40/9
	3) Osoby ranne w pożarach/podtrute, CO	1/0	310/16
	NADWIŚLAŃSKI ODDZIAŁ STRAŻY GRANICZNEJ	W dniu 24.09.2018	Od 01.01.2018
	1) Ruch graniczny: schengen/non-schengen	50852/23020	10301173/5575713
	2) Złożone wnioski o nadanie statusu uchodźcy	5	222
	3) Cudzoziemcy, którym odmówiono wjazdu do RP/zatrzymano	1/2	532/873

**WYKAZ ZGROMADZEŃ PUBLICZNYCH I INNYCH WYDARZEŃ
w dniu 25.09.2018 r.**

Godziny imprezy	Rodzaj imprezy	Miejsce/Trasa	Organizator	Liczba osób	Uwagi
0.00-23.59	zgromadzenie	ul. Matejki, teren skweru François Mitterranda	osoba prywatna	2-50	postępowanie uproszczone / "w obronie konstytucji" - będą rozstawione namioty wraz z pomocniczą infrastrukturą
9.00-20.00	zgromadzenie	zbiórka Al. Ujazdowskie 1/3, przed siedzibą Prezesa Rady Ministrów, przemarsz na ul. Wiejską 4/6/8, przed Sejm RP, następnie ul. Nowy Świat, Krakowskie Przedmieście przed Pałac Prezydencki przy ul. Krakowskie Przedmieście 48/50, dalej przed Sąd Najwyższy przy pl. Krasińskich 2/4/6, a następnie ul. Miodową do ul. Jasnej i ul. Świętokrzyskiej oraz na pl. Bankowy 3/5, przed Urząd Miasta	osoba prywatna	do 16	bojkot "KOD-u" i "Obywateli RP", domaganie się reform od Rządu i Prezydenta RP
10.00-21.00	zgromadzenie	ul. Krakowskie Przedmieście 66, przed bramą Centralnej Biblioteki Rolniczej	osoba prywatna	30	postępowanie uproszczone / wezwanie władz miasta i województwa mazowieckiego do odbudowy perel architektury - nieodbudowanej po wojnie Warszawy - zbieranie podpisów pod petycją

ASF – AFRYKAŃSKI POMÓR ŚWIŃ	
Ogniska ASF trzody chlewnej	Liczba ognisk
	16
Przypadki ASF dzików	Liczba przypadków
	949

Na chwilę obecną powołano 383 komisje (56 zakończyło pracę) do spraw szacowania szkód w gospodarstwach rolnych i działach specjalnych produkcji rolnej, w których wystąpiły szkody spowodowane przez niekorzystne zjawiska atmosferyczne (stan na 18.09.2018 r.)

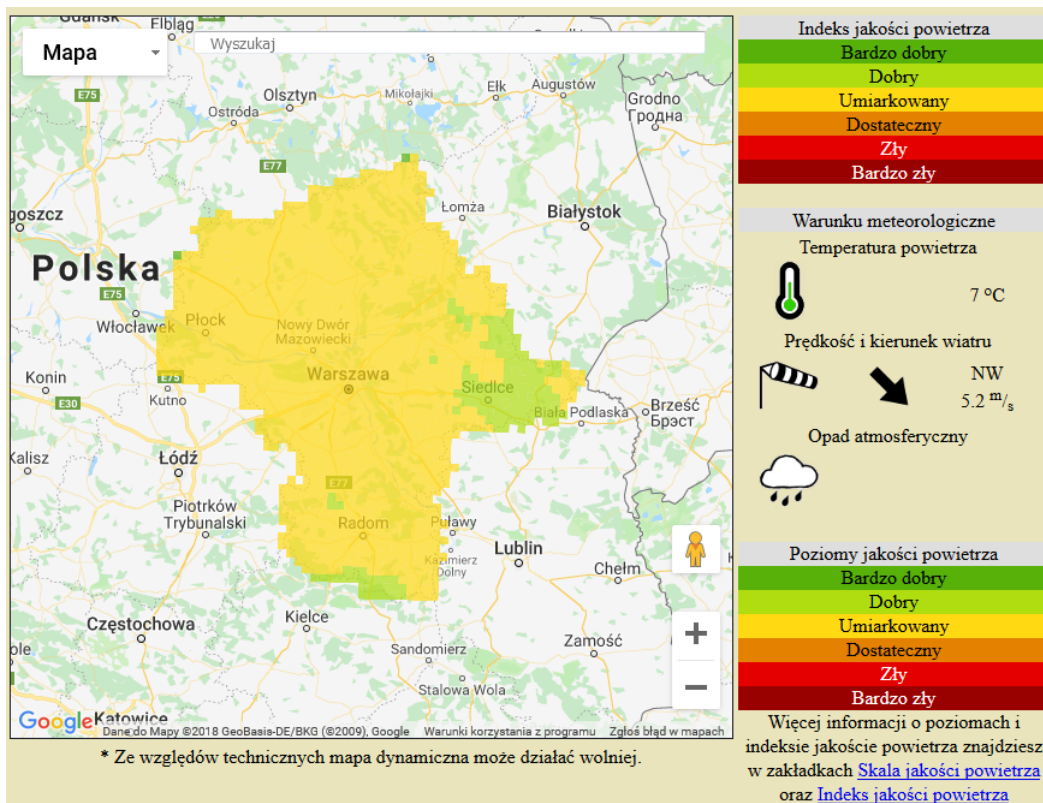
JAKOŚĆ POWIETRZA

Wyniki pomiarów zanieczyszczeń powietrza za minioną dobę [w $\mu\text{g}/\text{m}^3$] na automatycznych stacjach WIOŚ w Warszawie

Wybierz datę: 2018-09-24, Pn Zestawienie dobowe (średnie)- Stacje automatyczne

Stacja	Pomiar	PM10 [$\mu\text{g}/\text{m}^3$]	PM2.5 [$\mu\text{g}/\text{m}^3$]	O ₃ [$\mu\text{g}/\text{m}^3$]		NO ₂ [$\mu\text{g}/\text{m}^3$]	SO ₂ [$\mu\text{g}/\text{m}^3$]	CO [$\mu\text{g}/\text{m}^3$]		C ₆ H ₆ [$\mu\text{g}/\text{m}^3$]
		Fył zawieszony PM10 S24h	Fył zawieszony PM 2.5 S24h	S24h	S8 _{max}	Dwutlenek azotu S24h	Dwutlenek siarki S24h	Tlenek węgla S24h	S8 _{max}	Benzen S24h
Belsk-IGFPAN				57.2	62.1	2.8	0.6	147	183	
Granica-KPN				62.9	70.5	1.8	2.7			
Guty Duże				56	62.2	1.7	1.8			
Konstancin-Jeziorna		7.5	5.8	51	55.7	9.7	3.9	154	195	
Legionowo-Zegrzyńska			7.2	53.4	62.2	8.4	6.2			
Otwock-Brzozowa			5.6	59.9	67.2	10.2	3	317	409	
Piastów-Pułaskiego			6	44	50.9	14.1	1.4			
Płock-Gimnazjum				47.7	52.1	8.7	1.5	278	353	0.2
Płock-Reja		6.5	4.9	55.5	60.6	10.6	5.9	314	384	0.3
Radom-Tochtermana		9.6	4.6	45.3	49.1	10.8	1.5	245	308	0.1
Siedlce-Konarskiego		6.4	4.6							
Warszawa-Komunikacyjna		10.4	7.2			36.7		490	590	0.2
Warszawa-Marszałkowska										
Warszawa-Podleśna				50.4	57.2					
Warszawa-Targówek		8.4	5.8	45.3	53.1	17.1	1.7			
Warszawa-Ursynów		8.7	6.1	55.3	63.3	6	2.4			
Żyrardów-Roosevelta		7.1	5.5							

PROGNOZA JAKOŚCI POWIETRZA NA DZIŚ

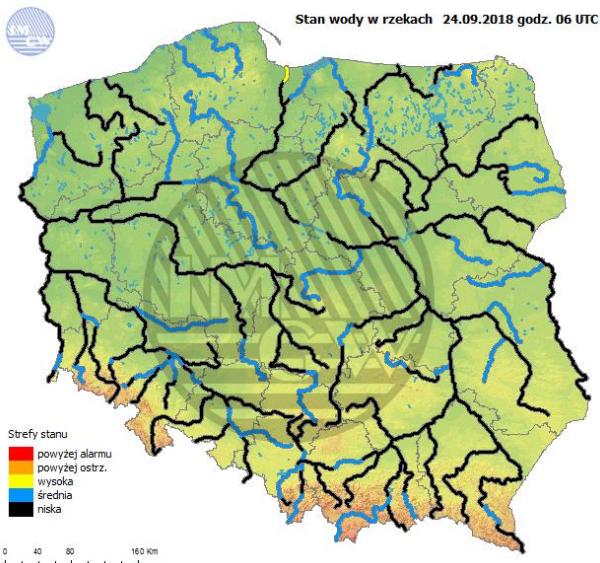


WOJEWÓDZKIE CENTRUM ZARZĄDZANIA KRYZYSOWEGO

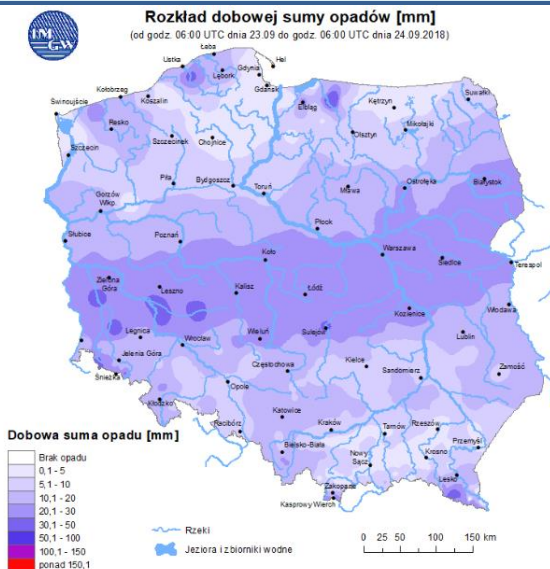
Plac Bankowy 3/5, 00-950 Warszawa, tel.: (22) 595-13-00; 595-13-01; 987; fax.: (22) 620-19-40; 695-63-53;
www.mazowieckie.pl

INFORMACJE HYDROLOGICZNO – METEOROLOGICZNE

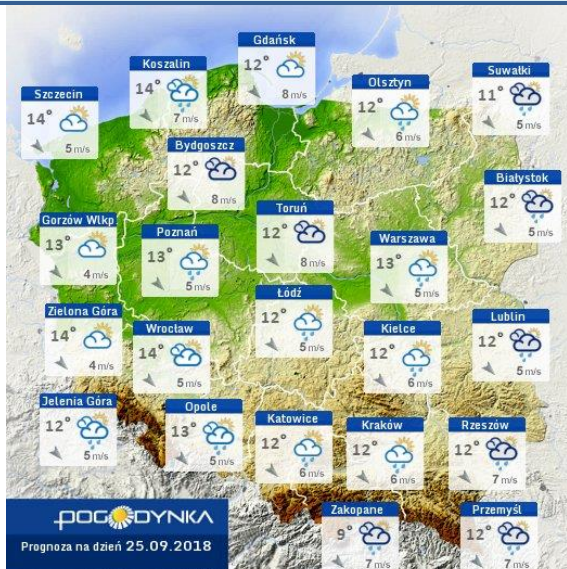
Stan wody w rzekach



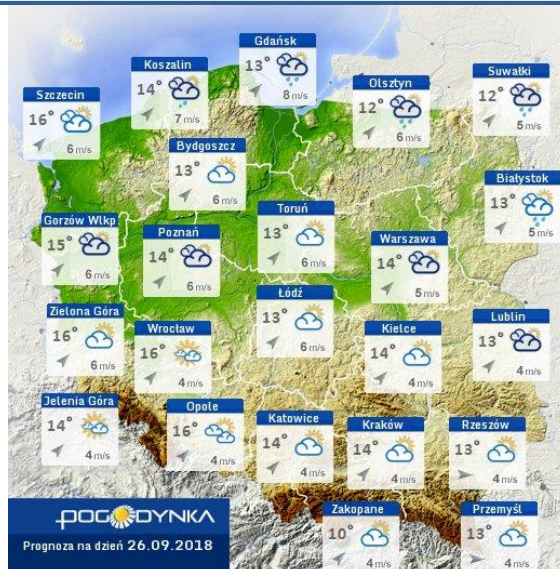
Rozkład dobowej sumy opadów



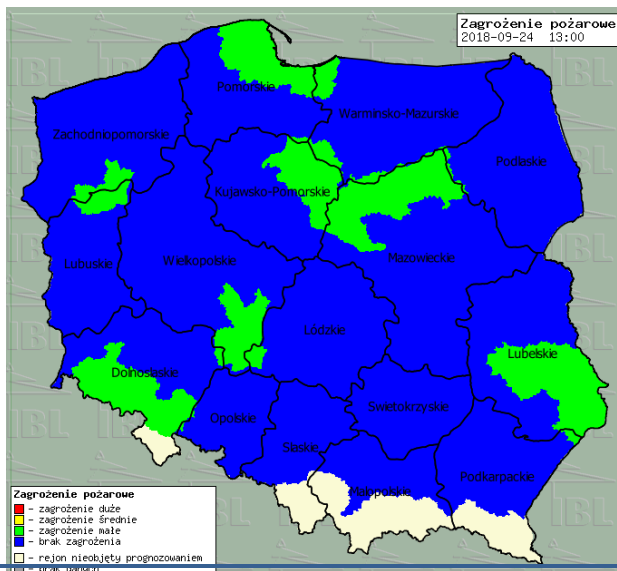
Prognoza pogody dla Polski na dziś



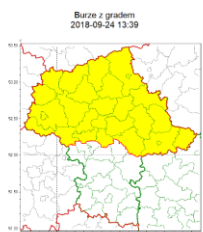
Prognoza pogody dla Polski na jutro



Zagrożenie pożarowe lasów



Ostrzeżenia METEO/HYDRO



WOJEWÓDZTWO MAZOWIECKIE OSTRZEŻENIA METEOROLOGICZNE ZBIORCZO NR 53 WYKAZ OBOWIĄZUJĄCYCH OSTRZEŻEŃ o godz. 13:39 dnia 24.09.2018

Zjawisko/Stopień zagrożenia	Burze z gradem/1
Obszar	powiaty: ciechanowski, gostyniński, legionowski, łosicki, makowski, miński, mławski, nowodworski, ostrołęcki, Ostrołęka, ostrowski, Płock, płocki, płoński, przasnyski, pulniski, Siedlce, siedlecki, sierpecki, sochaczewski, sokolowski, Warszawa, warszawski zachodni, Węgrzowski, wolomiński, wyszkowski, żuromiński
Ważność	od godz. 13:50 dnia 24.09.2018 do godz. 21:00 dnia 24.09.2018
Prawdopodobieństwo	80%
Przebieg	Prognozuje się wystąpienie burz z opadami deszczu do 15 mm, lokalnie do 25 mm oraz porывnymi wiatru do 75 km/h. Miejscami możliwe mały grad lub kupa lodowa.

WOJEWÓDZKIE CENTRUM ZARZĄDZANIA KRYZYSOWEGO

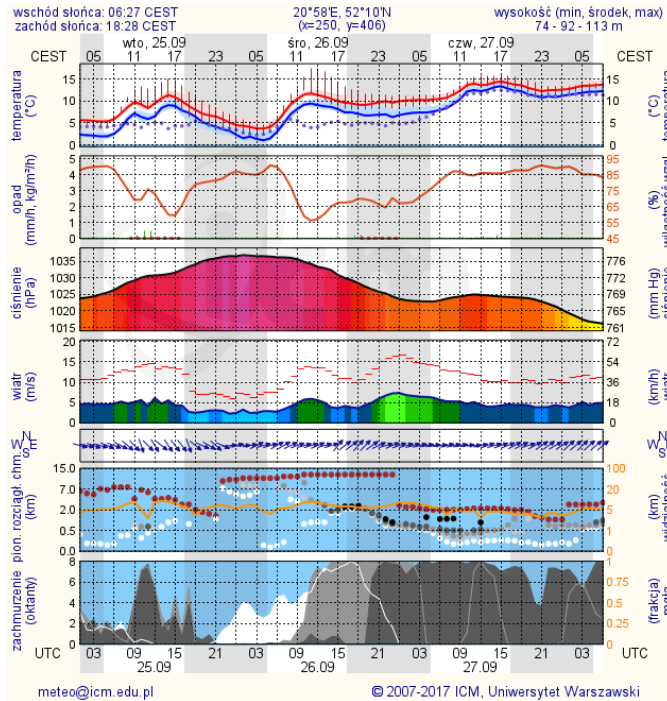
Plac Bankowy 3/5, 00-950 Warszawa, tel.: (22) 595-13-00; 595-13-01; 987; fax.: (22) 620-19-40; 695-63-53;

www.mazowieckie.pl

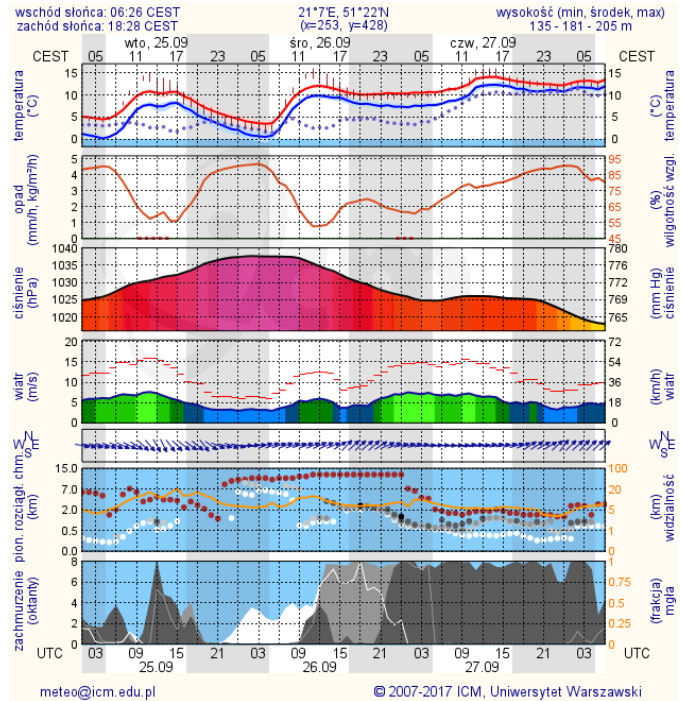
METEOROGRAMY

dla głównych miast województwa mazowieckiego:

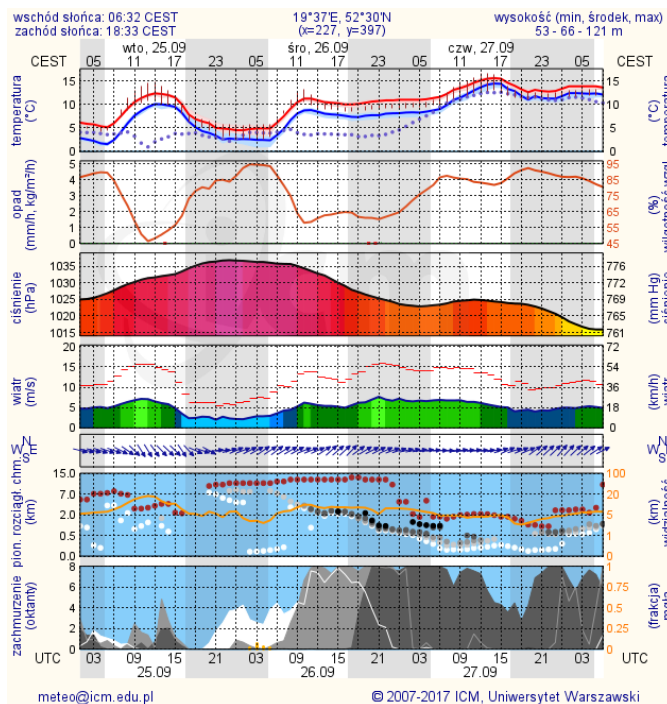
Warszawa



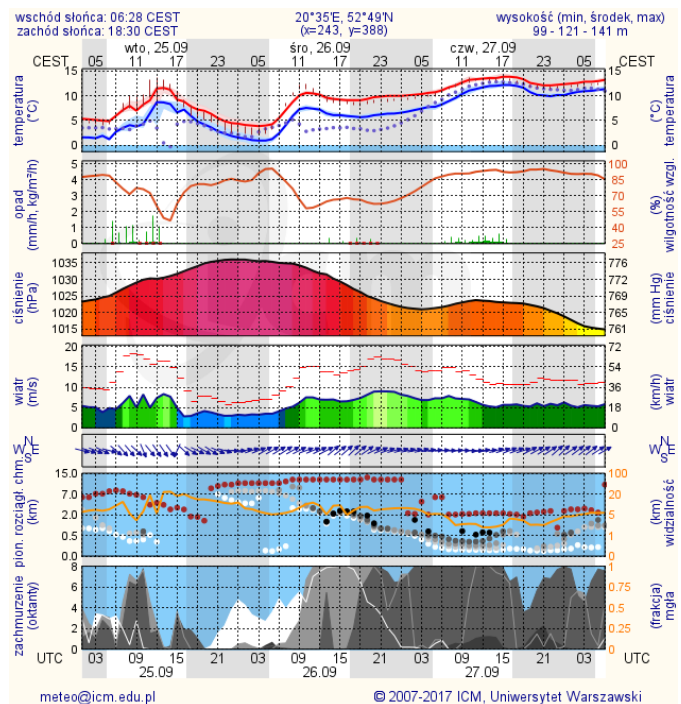
Radom



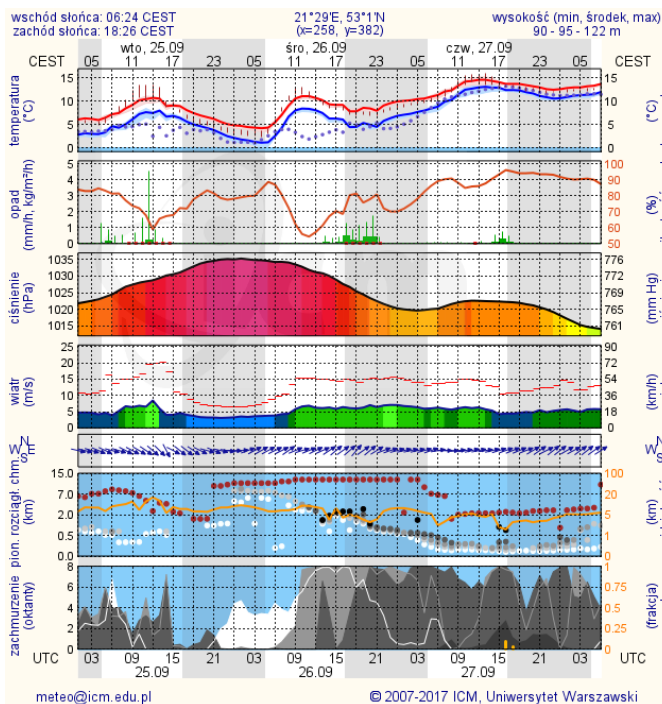
Płock



Ciechanów



Ostrołęka



Siedlce

