

BIULETYN INFORMACYJNY NR 281/2018
za okres od 08.10.2018 r. od godz. 7.00 do 09.10.2018 r. do godz. 7.00

wtorek, dnia 09.10.2018 r.

Najważniejsze zdarzenia z minionej doby



1. Kosów (powiat piaseczyński) – wypadek drogowy, jedna ofiara śmiertelna.

ZESTAWIENIE DANYCH STATYSTYCZNYCH

Za okres: 08 – 09.10.2018 r.

	KOMENDA STOŁECZNA POLICJI	W analizowanym okresie	Od początku roku
	1) Odnotowano wypadków	12	1994
	2) Ofiary śmiertelne w wypadkach drogowych/ kolejowych/ lotniczych	0/0/0	61/20/0
	3) Osoby ranne w wypadkach drogowych/kolejowych/lotniczych	13/0/0	3255/6/2
	4) Utonięcia /wychłodzenia	0/0	22/3
	KOMENDA WOJEWÓDZKA POLICJI	W analizowanym okresie	Od początku roku
	1) Odnotowano wypadków	9	1825
	2) Ofiary śmiertelne w wypadkach drogowych/ kolejowych/ lotniczych	1/0/0	185/10/0
	3) Osoby ranne w wypadkach drogowych/kolejowych/lotniczych	9/0/0	2195/1/1
	4) Utonięcia/wychłodzenia	0/0	36/6
	KOMENDA WOJEWÓDZKA PAŃSTWOWEJ STRAŻY POŻARNEJ	W analizowanym okresie	Od początku roku
	1) Liczba pożarów	37	19609
	2) Ofiary śmiertelne w pożarach/zaczadzenia	0/0	42/9
	3) Osoby ranne w pożarach/podtrute, CO	0/0	319/16
	NADWIŚLAŃSKI ODDZIAŁ STRAŻY GRANICZNEJ	W dniu 08.10.2018	Od 01.01.2018
	1) Ruch graniczny: schengen/non-schengen	46321/22481	10917319/6097760
	2) Złożone wnioski o nadanie statusu uchodźcy	5	254
	3) Cudzoziemcy, którym odmówiono wjazdu do RP/zatrzymano	1/3	560/915

**WYKAZ ZGROMADZEŃ PUBLICZNYCH I INNYCH WYDARZEŃ
w dniu 09.10.2018 r.**

Godziny imprezy	Rodzaj imprezy	Miejsce/Trasa	Organizator	Liczba osób	Uwagi
0.00-23.59	zgromadzenie	ul. Matejki, teren skweru Francois Mitterranda	osoba prywatna	2-50	postępowanie uproszczone / "w obronie konstytucji" - będą rozstawione namioty wraz z pomocniczą infrastrukturą
9.00-20.00	zgromadzenie	zbiórka: Al. Ujazdowskie 1/3 przed siedzibą Prezesa Rady Ministrów, przejście uczestników: gmach Sejmu RP przy ul. Wiejskiej 4/6/8, Pałac Prezydencki przy ul. Krakowskie Przedmieście 48/50, Sąd Najwyższy na pl. Krasińskich 2/4/6, Przedstawicielstwo Komisji Europejskiej u zbiegu ulic: Świętokrzyska i Jasna, budynek Urzędu m. st. Warszawy na pl. Bankowym 3/5 oraz gmach Prokuratury Krajowej przy ul. Rakowieckiej 26/30	osoba prywatna	1+15	Bojkot "KOD" Obywateli RP, domaganie się reform od rządów, Prezydenta RP
10.00-19.00	zgromadzenie	ul. Krakowskie Przedmieście 66, przed bramą Centralnej Biblioteki Rolniczej	osoba prywatna	10-20	postępowanie uproszczone / wezwanie władz miasta i województwa mazowieckiego do odbudowy pereł architektury - nieodbudowanej po wojnie Warszawy - zbieranie podpisów pod petycją (po zebraniu podpisów nastąpi wręczenie ww. petycji Prezydent m.st. Warszawy i Wojewodzie Mazowieckiemu)
15.00-18.30	zgromadzenie	skrzyżowanie ulic Klimczaka i Rzeczypospolitej	osoba prywatna	ok. 20	promujące wartości demokratyczne
16.00-18.00	zgromadzenie	skrzyżowanie ulic Wiejskiej z Matejki, przed Sejmem RP	osoba prywatna	ok. 10	postępowanie uproszczone / odczytanie przemówienia Simone Veil wygłoszonego w 1974 roku w Parlamencie Francuskim

ASF – AFRYKAŃSKI POMÓR ŚWIŃ	
Ogniska ASF trzody chlewnej	Liczba ognisk
	16
Przypadki ASF dzików	Liczba przypadków
	967

JAKOŚĆ POWIETRZA

Wyniki pomiarów zanieczyszczeń powietrza za minioną dobę [w $\mu\text{g}/\text{m}^3$] na automatycznych stacjach WIOŚ w Warszawie

Wybierz datę: 2018-10-08, Pn Zestawienie dobowe (średnie)- Stacje automatyczne

Stacja	Pomiary	PM10 [$\mu\text{g}/\text{m}^3$]	PM2.5 [$\mu\text{g}/\text{m}^3$]	O ₃ [$\mu\text{g}/\text{m}^3$]		NO ₂ [$\mu\text{g}/\text{m}^3$]	SO ₂ [$\mu\text{g}/\text{m}^3$]	CO [$\mu\text{g}/\text{m}^3$]		C ₆ H ₆ [$\mu\text{g}/\text{m}^3$]
		Pył zawieszony PM10 S24h	Pył zawieszony PM 2.5 S24h	S24h	S8max	Dwutlenek azotu S24h	Dwutlenek siarki S24h	Tlenek węgla S24h	S8max	Benzen S24h
Belsk-IGFPAN				49.9	64.6	7	1.5	165	211	
Granica-KPN				45.3	68.2	2.2	2.6			
Guty Duże				53.5	61.3	1.9	2.3			
Konstancin-Jeziorna		15.8	10.9	25.5	50.6	21.1	3.2	304	474	
Legionowo-Zegrzyńska			21.7	34.4	58.7	19.7	4.8			
Otwock-Brzozowa			20.2	37.1	66.3	22.2	5.2	456	868	
Piastów-Pulaskiego			11.2	23.5	46.8	27.8	2.4			
Płock-Gimnazjum				33.5	48.8	21.6	7.9	219	403	1.5
Płock-Reja		18.7	13.3	34.4	52.3	31.1	8.7	625	919	2
Radom-Tochtermana		29.4	25.2	30.2	46.9	26.9	2.4	650	1286	0.7
Siedlce-Konarskiego		20.3	15.8							
Warszawa-Komunikacyjna		38.4	17.7			69.7		711	1005	0.3
Warszawa-Marszałkowska										
Warszawa-Podleśna				30.2	56.3					
Warszawa-Targówek		19.7	11.2	25.4	47.7	34.2	5			
Warszawa-Ursynów		23.3	11.8	34.5	61.7	12.8	1.9			
Żyrardów-Roosevelta		39.8	27.5							

PROGNOZA JAKOŚCI POWIETRZA NA DZIŚ

Śred. 24h

Max 1h

1h*

Indeks jakości powietrza

- Bardzo dobry
- Dobry
- Umiarkowany
- Dostateczny
- Zły
- Bardzo zły

Warunki meteorologiczne

Temperatura powietrza 13 °C

Prędkość i kierunek wiatru SW 2.3 m/s

Opad atmosferyczny

Poziomy jakości powietrza

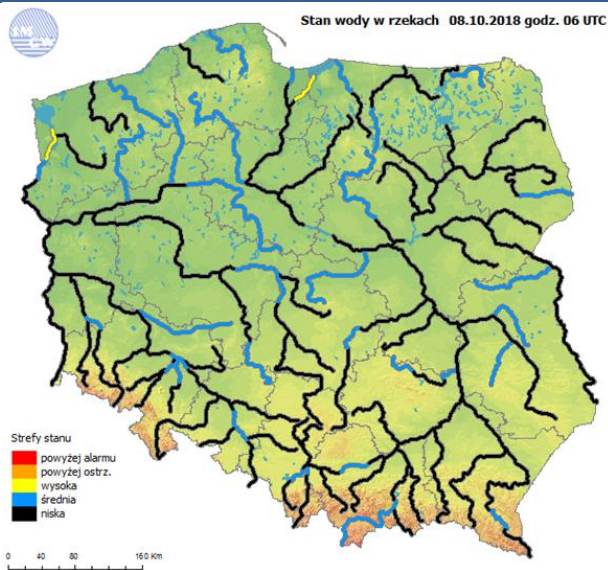
- Bardzo dobry
- Dobry
- Umiarkowany
- Dostateczny
- Zły
- Bardzo zły

Więcej informacji o poziomach i indeksie jakości powietrza znajdziesz w zakładkach [Skala jakości powietrza](#) oraz [Indeks jakości powietrza](#)

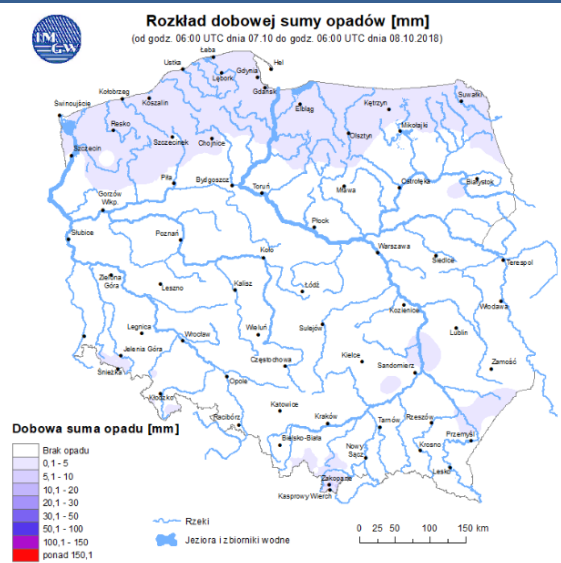
* Ze względów technicznych mapa dynamiczna może działać wolniej.

INFORMACJE HYDROLOGICZNO – METEOROLOGICZNE

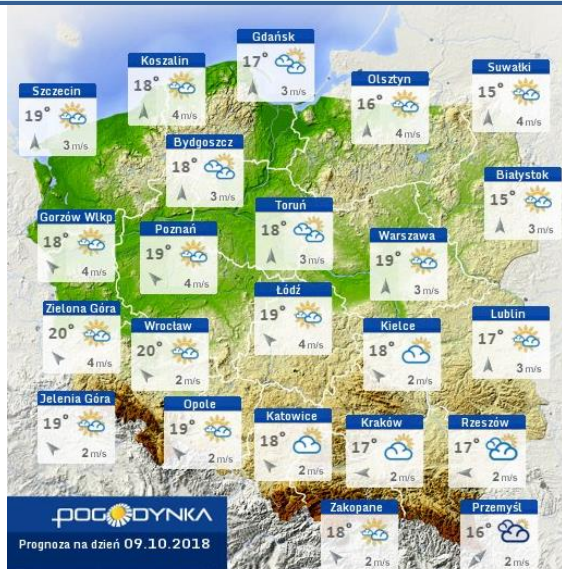
Stan wody w rzekach



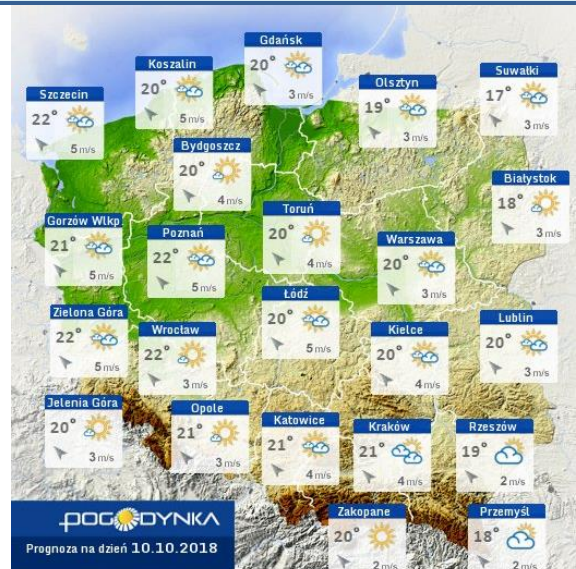
Rozkład dobowej sumy opadów



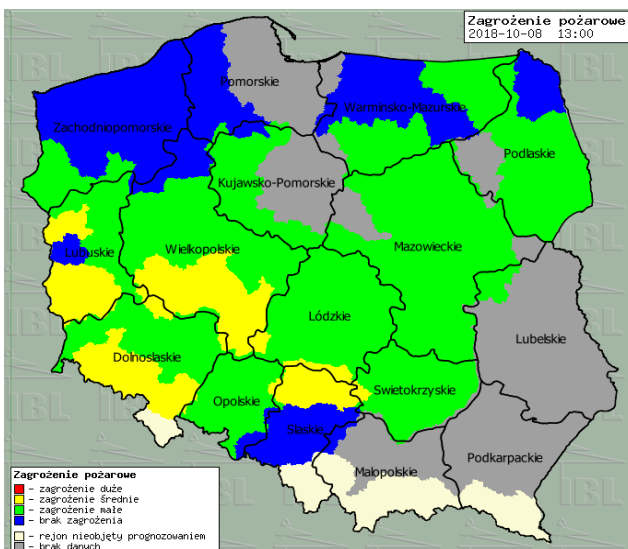
Prognoza pogody dla Polski na dziś



Prognoza pogody dla Polski na jutro



Zagrożenie pożarowe lasów



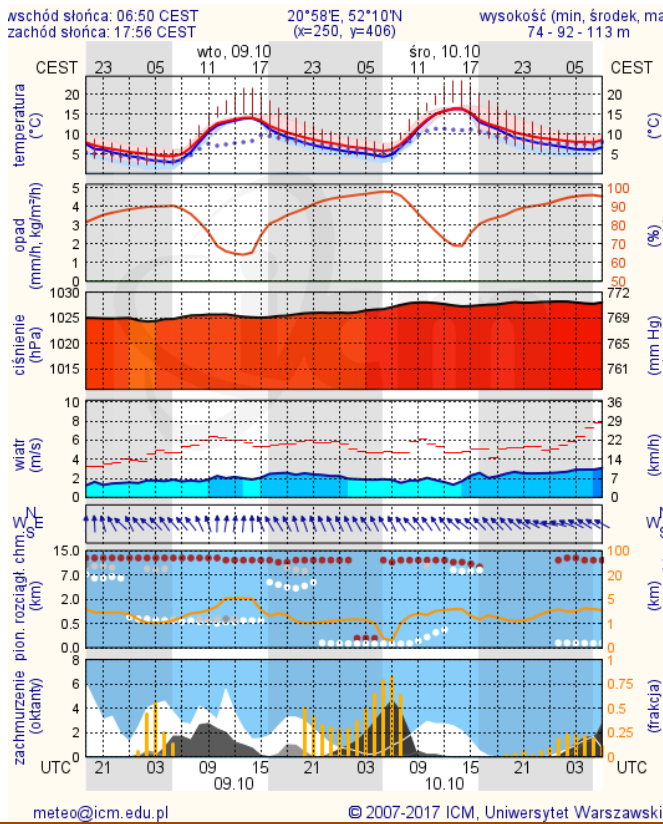
Ostrzeżenia METEO/HYDRO

BRAK

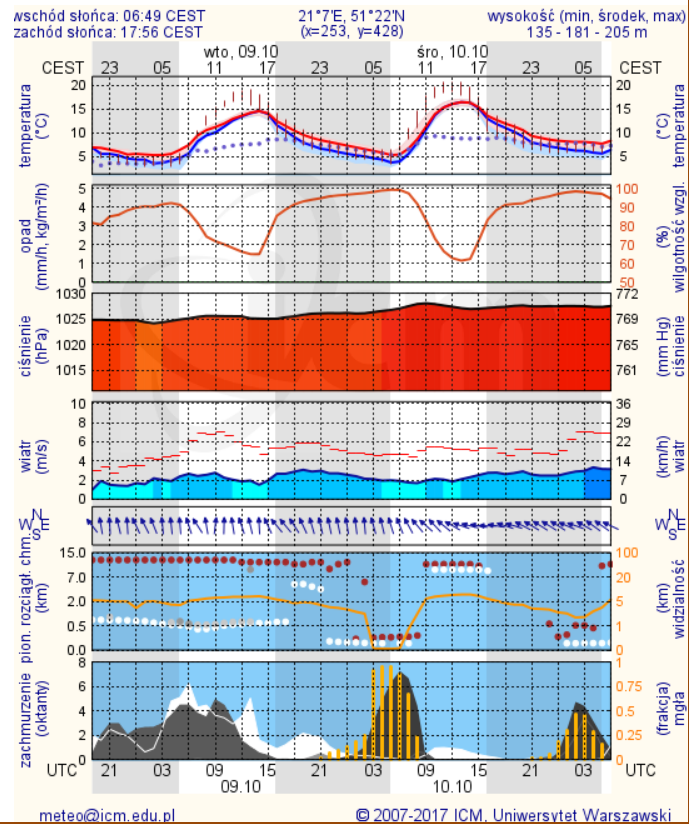
METEOROGRAMY

dla głównych miast województwa mazowieckiego:

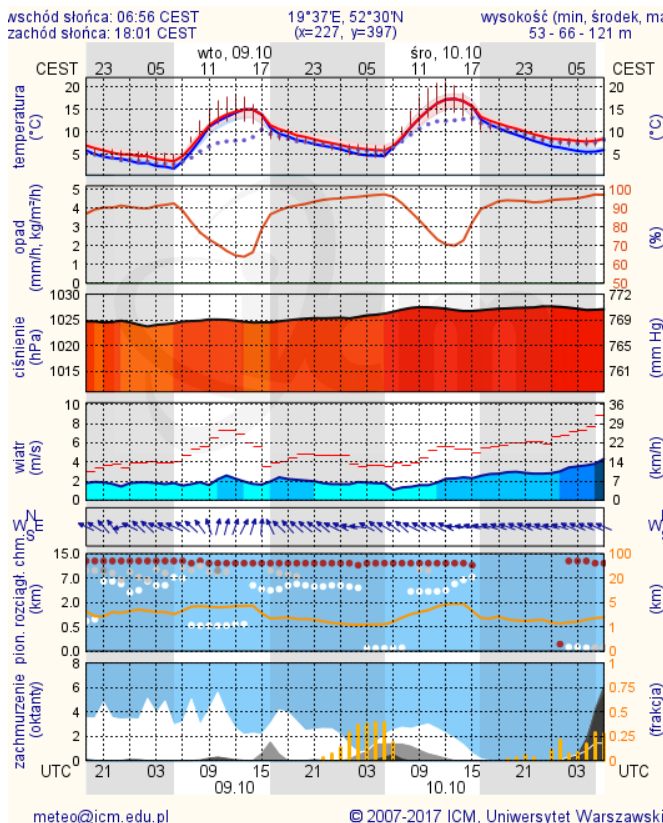
Warszawa



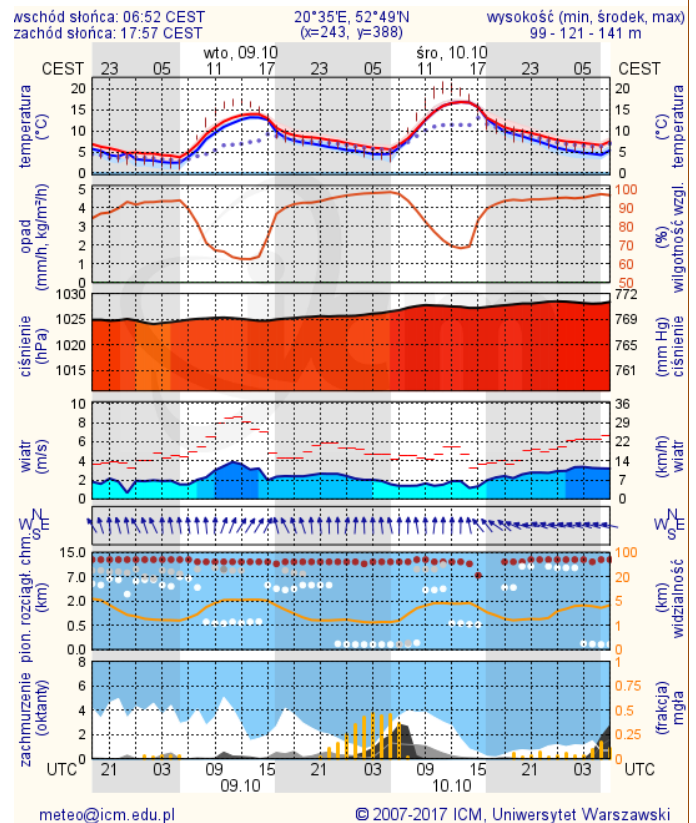
Radom



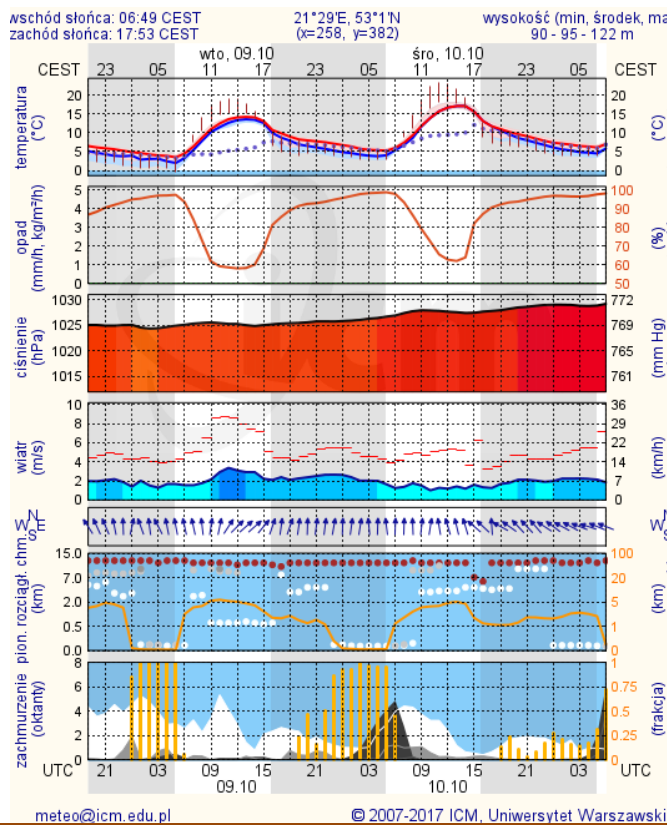
Płock



Ciechanów



Ostrołęka



Siedlce

