

**BIULETYN INFORMACYJNY NR 278/2018**

za okres od 05.10.2018 r. od godz. 7.00 do 06.10.2018 r. do godz. 7.00

sobota, dnia 06.10.2018 r.

**Najważniejsze zdarzenia z minionej doby**



1. Nie odnotowano poważniejszych zdarzeń.

**ZESTAWIENIE DANYCH STATYSTYCZNYCH**

Za okres: 05 – 06.10.2018 r.

	<b>KOMENDA STOŁECZNA POLICJI</b>	<b>W analizowanym okresie</b>	<b>Od początku roku</b>
	1) Odnotowano wypadków	7	1966
	2) Ofiary śmiertelne w wypadkach drogowych/ kolejowych/ lotniczych	0/0/0	61/20/0
	3) Osoby ranne w wypadkach drogowych/kolejowych/lotniczych	7/0/0	3217/6/2
	4) Utonięcia /wychłodzenia	0/0	22/3
	<b>KOMENDA WOJEWÓDZKA POLICJI</b>	<b>W analizowanym okresie</b>	<b>Od początku roku</b>
	1) Odnotowano wypadków	4	1801
	2) Ofiary śmiertelne w wypadkach drogowych/ kolejowych/ lotniczych	0/0/0	183/10/0
	3) Osoby ranne w wypadkach drogowych/kolejowych/lotniczych	4/0/0	2169/1/1
	4) Utonięcia/wychłodzenia	0/0	36/6
	<b>KOMENDA WOJEWÓDZKA PAŃSTWOWEJ STRAŻY POŻARNEJ</b>	<b>W analizowanym okresie</b>	<b>Od początku roku</b>
	1) Liczba pożarów	43	19453
	2) Ofiary śmiertelne w pożarach/zaczadzenia	0/0	40/9
	3) Osoby ranne w pożarach/podtrute, CO	0/0	319/16
	<b>NADWIŚLAŃSKI ODDZIAŁ STRAŻY GRANICZNEJ</b>	<b>W dniu 05.10.2018</b>	<b>Od 01.01.2018</b>
	1) Ruch graniczny: schengen/non-schengen	45422/22048	10787067/60031582
	2) Złożone wnioski o nadanie statusu uchodźcy	3	249
	3) Cudzoziemcy, którym odmówiono wjazdu do RP/zatrzymano	1/5	556/912

**WYKAZ ZGROMADZEŃ PUBLICZNYCH I INNYCH WYDARZEŃ  
w dniu 06.10.2018 r.**

Godziny imprezy	Rodzaj imprezy	Miejsce/Trasa	Organizator	Liczba osób	Uwagi
0.00-23.59	zgromadzenie	ul. Matejki, teren skweru Francois Mitterranda	osoba prywatna	2-50	postępowanie uproszczone / "w obronie konstytucji" - będą rozstawione namioty wraz z pomocniczą infrastrukturą
9.00-13.00	zgromadzenie	Komorów w ciągu pieszym przy Alei Marii Dąbrowskiej 3-1 w rejonie pomiędzy stacją WKD i ul. Beryłową	osoba prywatna	do 15	postępowanie uproszczone / wyborczy punkt informacyjny
9.00-20.00	zgromadzenie	<u>zbiórka</u> : Al. Ujazdowskie 1/3 przed siedzibą Prezesa Rady Ministrów, <u>przejście</u> uczestników: gmach Sejmu RP przy ul. Wiejskiej 4/6/8, Pałac Prezydencki przy ul. Krakowskie Przedmieście 48/50, Sąd Najwyższy na pl. Krasińskich 2/4/6, Przedstawicielstwo Komisji Europejskiej u zbiegu ulic: Świętokrzyska i Jasna, budynek Urzędu m. st. Warszawy na pl. Bankowym 3/5 oraz gmach Prokuratury Krajowej przy ul. Rakowieckiej 26/30	osoba prywatna	16	Bojkot "KOD" Obywateli RP, domaganie się reform od rządów, Prezydenta RP
9.30-14.00	zgromadzenie	zbieg ulic Wołoska i Odyńca	osoba prywatna	ok. 20	postępowanie uproszczone / promowanie wartości demokratycznych
10.00-12.00	zgromadzenie	<u>zbiórka</u> ul. Bacha 2, <u>przemarsz</u> chodnikami wzdłuż ulic: Sikorskiego, Sobieskiego, Gagarina do Łazienek Królewskich, a następnie przed Pomnik Piłsudskiego przy Al. Ujazdowskich	osoba prywatna	ok. 150	postępowanie uproszczone / uczczenie 100-lecia Niepodległości
10.00-19.00	zgromadzenie	ul. Krakowskie Przedmieście 66, przed bramą Centralnej Biblioteki Rolniczej	osoba prywatna	10-20	postępowanie uproszczone / wezwanie władz miasta i woj. mazowieckiego do odbudowy pereł architektury - nieodbudowanej po wojnie Warszawy - zbieranie podpisów pod petycją (po zebraniu podpisów nastąpi wręczenie ww. petycji Prezydent m.st. Warszawy i Wojewodzie Mazowieckiemu)
13.00-17.00	zgromadzenie	pl. Zamkowy	osoba prywatna	8	postępowanie uproszczone / bdb

ASF – AFRYKAŃSKI POMÓR ŚWIŃ	
Ogniska ASF trzody chlewnej	Liczba ognisk
	<b>16</b>
Przypadki ASF dzików	Liczba przypadków
	<b>957</b>

Na chwilę obecną powołano 383 komisje (56 zakończyło pracę) do spraw szacowania szkód w gospodarstwach rolnych i działach specjalnych produkcji rolnej, w których wystąpiły szkody spowodowane przez niekorzystne zjawiska atmosferyczne (stan na 18.09.2018 r.)

# JAKOŚĆ POWIETRZA

Wyniki pomiarów zanieczyszczeń powietrza za minioną dobę [w  $\mu\text{g}/\text{m}^3$ ] na automatycznych stacjach WIOŚ w Warszawie

Wybierz datę: 2018-10-05, Pt Zestawienie dobowe (średnie)- Stacje automatyczne

Stacja	Pomiar PM10 [ $\mu\text{g}/\text{m}^3$ ] Pył zawieszony PM10 S24h	PM2.5 [ $\mu\text{g}/\text{m}^3$ ] Pył zawieszony PM 2.5 S24h	O <sub>3</sub> [ $\mu\text{g}/\text{m}^3$ ] Ozon		NO <sub>2</sub> [ $\mu\text{g}/\text{m}^3$ ] Dwutlenek azotu S24h	SO <sub>2</sub> [ $\mu\text{g}/\text{m}^3$ ] Dwutlenek siarki S24h	CO [ $\mu\text{g}/\text{m}^3$ ] Tlenek węgla		C <sub>6</sub> H <sub>6</sub> [ $\mu\text{g}/\text{m}^3$ ] Benzen S24h
			S24h	S8 <sub>max</sub>			S24h	S8 <sub>max</sub>	
Belsk-IGFPAN			42	59.1	8.9	1.9	239	318	
Granica-KPN			31	45.4	12.2	3.8			
Guty Duże			37.3	47.2	5.3	3.9			
Konstancin-Jeziorna	24.5	17.8	17.5	26.2	24	3.2	341	419	
Legionowo-Zegrzyńska		21.4	18	27.7	32.5	6.6			
Otwock-Brzozowa		26	20.5	37	29.5	7.7	519	815	
Piastów-Pułaskiego		15.1	19.8	29.2	35.3	5.8			
Płock-Gimnazjum			32.2	41.9	21.9	2.6	298	398	0.7
Płock-Reja	20.9	14.2	35.3	45.1	28.9	7.8	555	626	1.4
Radom-Tochtermana	22.6	17.8	32.6	53.8	27.7	3.5	418	504	0.3
Siedlce-Konarskiego	28.4	21.6							
Warszawa-Komunikacyjna	45	27.8			80.9		926	1101	0.4
Warszawa-Marszałkowska									
Warszawa-Podleśna			15.7	24.9					
Warszawa-Targówek	34.3	19	14.4	23.6	44.1	3.9			
Warszawa-Ursynów	34.7	21.2	27.7	38.4	12.2	1.9			
Żyrardów-Roosevelta	34.3	24.6							

## PROGNOZA JAKOŚCI POWIETRZA NA DZIŚ

**Śred. 24h**

**Max 1h**

**1h\***

Mapa

Wyszukaj

Polska

Warszawa

Województwo Mazowieckie

Google

Dane do Mapy ©2018 GeoBasis-DE/BKG (©2009), Google Warunki korzystania z programu Zgłoś błąd w mapach

\* Ze względów technicznych mapa dynamiczna może działać wolniej.

**Indeks jakości powietrza**

- Bardzo dobry
- Dobry
- Umiarkowany
- Dostateczny
- Zły
- Bardzo zły

**Warunku meteorologiczne**

Temperatura powietrza

11 °C

Prędkość i kierunek wiatru

SSW  
3.9 m/s

Opad atmosferyczny

**Poziomy jakości powietrza**

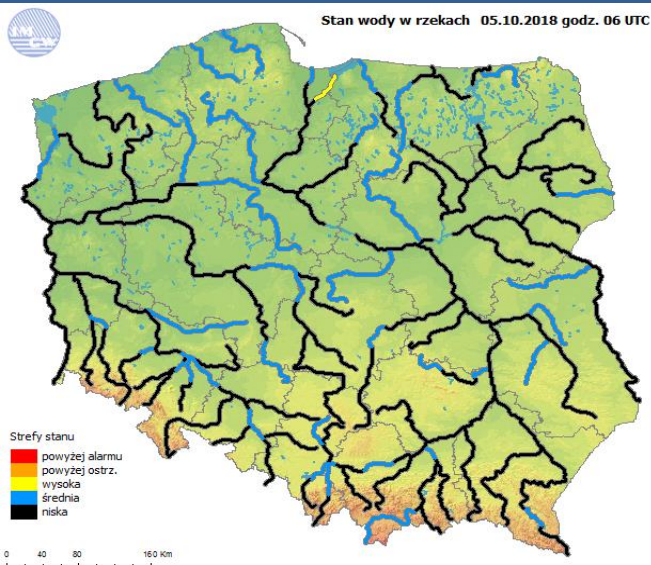
- Bardzo dobry
- Dobry
- Umiarkowany
- Dostateczny
- Zły
- Bardzo zły

Więcej informacji o poziomach i indeksie jakości powietrza znajdziesz w zakładkach [Skala jakości powietrza](#) oraz [Indeks jakości powietrza](#)

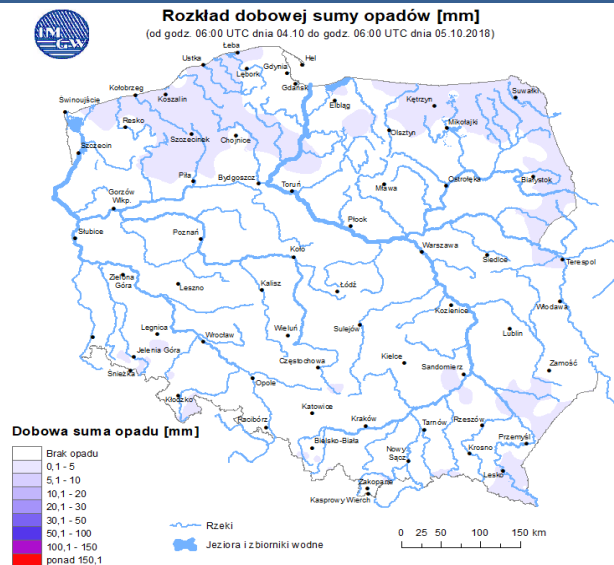


# INFORMACJE HYDROLOGICZNO – METEOROLOGICZNE

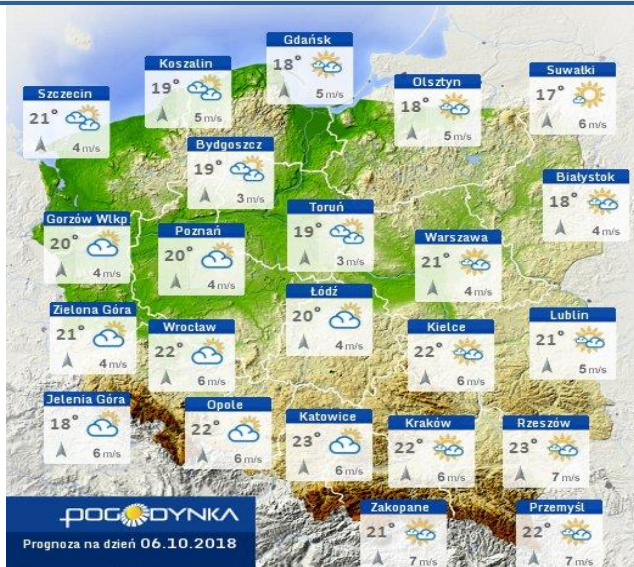
## Stan wody w rzekach



## Rozkład dobowej sumy opadów



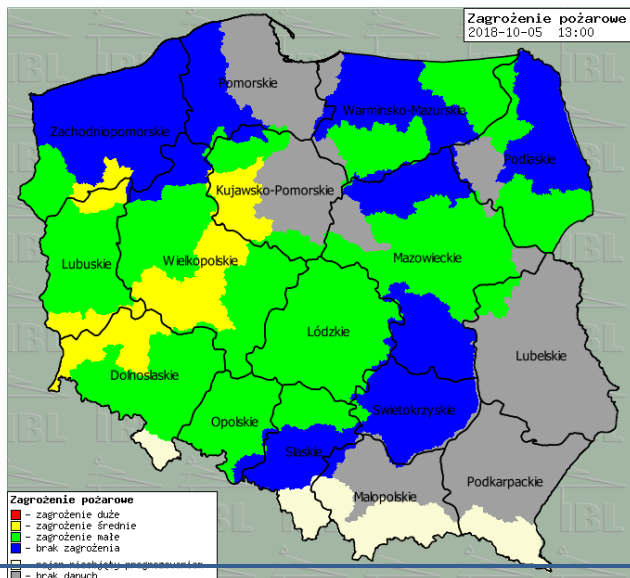
## Prognoza pogody dla Polski na dziś



## Prognoza pogody dla Polski na jutro



## Zagrożenie pożarowe lasów



## Ostrzeżenia METEO/HYDRO

**BRAK**



