

BIULETYN INFORMACYJNY NR 261/2018
za okres od 18.09.2018 r. od godz. 7.00 do 19.09.2018 r. do godz. 7.00

środa, dnia 19.09.2018 r.

Najważniejsze zdarzenia z minionej doby



1. Golezryn powiat sierpecki – wypadek drogowy, jedna ofiara śmiertelna.

ZESTAWIENIE DANYCH STATYSTYCZNYCH

Za okres: 18.09 – 19.09.2018 r.

	KOMENDA STOŁECZNA POLICJI	W analizowanym okresie	Od początku roku
	1) Odnotowano wypadków	8	1849
	2) Ofiary śmiertelne w wypadkach drogowych/ kolejowych/ lotniczych	0/0/0	76/19/0
	3) Osoby ranne w wypadkach drogowych/kolejowych/lotniczych	6/0/0	3078/6/2
	4) Utonięcia /wychłodzenia	0/0	20/3
	KOMENDA WOJEWÓDZKA POLICJI	W analizowanym okresie	Od początku roku
	1) Odnotowano wypadków	5	1670
	2) Ofiary śmiertelne w wypadkach drogowych/ kolejowych/ lotniczych	1/0/0	168/8/0
	3) Osoby ranne w wypadkach drogowych/kolejowych/lotniczych	5/0/0	2010/1/1
	4) Utonięcia/wychłodzenia	0/0	32/6
	KOMENDA WOJEWÓDZKA PAŃSTWOWEJ STRAŻY POŻARNEJ	W analizowanym okresie	Od początku roku
	1) Liczba pożarów	37	18686
	2) Ofiary śmiertelne w pożarach/zaczadzenia	0/0	39/9
	3) Osoby ranne w pożarach/podtrute, CO	0/0	304/16
	NADWIŚLAŃSKI ODDZIAŁ STRAŻY GRANICZNEJ	W dniu 18.09.2018	Od 01.01.2018
	1) Ruch graniczny: schengen/non-schengen	44393/23841	10010107/5456885
	2) Złożone wnioski o nadanie statusu uchodźcy	0	213
	3) Cudzoziemcy, którym odmówiono wjazdu do RP/zatrzymano	2/1	525/856

**WYKAZ ZGROMADZEŃ PUBLICZNYCH I INNYCH WYDARZEŃ
w dniu 19.09.2018 r.**

Godziny imprezy	Rodzaj imprezy	Miejsce/Trasa	Organizator	Liczba osób	Uwagi
całodobowo	zgromadzenie	ul. Matejki, teren skweru Francois Mitterranda	osoba prywatna	2-50	postępowanie uproszczone / "w obronie konstytucji" - będą rozstawione namioty wraz z pomocniczą infrastrukturą
9.00-20.00	zgromadzenie	<u>zbiórka</u> Al. Ujazdowskie 1/3, przed siedzibą Prezesa Rady Ministrów, <u>przemarsz</u> na ul. Wiejską 4/6/8, przed Sejm RP, następnie ul. Nowy Świat, Krakowskie Przedmieście przed Pałac Prezydencki przy ul. Krakowskie Przedmieście 48/50, dalej przed Sąd Najwyższy przy pl. Kasińskich 2/4/6, a następnie ul. Miodową do ul. Jasnej i ul. Świętokrzyskiej oraz na pl. Bankowy 3/5, przed Urząd Miasta	osoba prywatna	do 16	bojkot "KOD-u" i "Obywateli RP", domaganie się reform od Rządu i Prezydenta RP
10.00-21.00	zgromadzenie	ul. Krakowskie Przedmieście 66, przed bramą Centralnej Biblioteki Rolniczej	osoba prywatna	30	postępowanie uproszczone / wezwanie władz miasta i województwa mazowieckiego do odbudowy pereł architektury - nieodbudowanej po wojnie Warszawy zbieranie podpisów pod petycją (po zebraniu podpisów nastąpi wręczenie ww. petycji Prezydent m.st. Warszawy i Wojewodzie Mazowieckiemu)
12.00-14.00	zgromadzenie	ul. Olbrachta 94, przed siedzibą Falck Fire Services	osoba prywatna	250	manifestacja przed siedzibą Falck Fire Services w związku z brakiem realizacji postulatów płacowych, wręczenie petycji członkom Zarządu Falck Fire Services Services

ASF – AFRYKAŃSKI POMÓR ŚWIŃ	
Ogniska ASF trzody chlewnej	Liczba ognisk
	16
Przypadki ASF dzików	Liczba przypadków
	943

Na chwilę obecną powołano 383 komisje (56 zakończyło pracę) do spraw szacowania szkód w gospodarstwach rolnych i działach specjalnych produkcji rolnej, w których wystąpiły szkody spowodowane przez niekorzystne zjawiska atmosferyczne (stan na 18.09.2018 r. – załącznik)

JAKOŚĆ POWIETRZA

Wyniki pomiarów zanieczyszczeń powietrza za minioną dobę [w $\mu\text{g}/\text{m}^3$] na automatycznych stacjach WIOŚ w Warszawie

Wybierz datę: 2018-09-18, Wt Zestawienie dobowe (średnie)- Stacje automatyczne

Pomiar Stacja	PM10 [$\mu\text{g}/\text{m}^3$]	PM2.5 [$\mu\text{g}/\text{m}^3$]	O ₃ [$\mu\text{g}/\text{m}^3$]		NO ₂ [$\mu\text{g}/\text{m}^3$]	SO ₂ [$\mu\text{g}/\text{m}^3$]	CO [$\mu\text{g}/\text{m}^3$]		C ₆ H ₆ [$\mu\text{g}/\text{m}^3$]
	Pył zawieszony PM10 S24h	Pył zawieszony PM 2.5 S24h	S24h	S8max	Dwutlenek azotu S24h	Dwutlenek siarki S24h	Tlenek węgla S24h	S8max	Benzen S24h
Belsk-IGFPAN			76.9	103.8	7.9	3	251	326	
Granica-KPN			52.3	104.9	11.2	3.5			
Guty Duże			75	112.8	8.1	4.8			
Konstancin-Jeziorna	32.6	21.5	1.5	2.8	25.7	3.3	292	377	
Legionowo-Zegrzyńska		21.2	42.2	97	34.2	6.9			
Otwock-Brzozowa		20.8	54.1	104.9	22.4	6.2	454	581	
Piastów-Pułaskiego		13.9	44.2	89.7	34.7	3.3			
Płock-Gimnazjum			57.5	89.7	22.9	3	272	344	0.5
Płock-Reja	29.9	16.7	67	102.8	28.2	7.9	473	563	0.7
Radom-Tochtermana	32.5	24.8	52.6	90.8	25	4.7	375	578	0.2
Siedlce-Konarskiego	35.5	23.1							
Warszawa-Komunikacyjna	49.1	29.8			92.6		919	1440	0.6
Warszawa-Marszałkowska									
Warszawa-Podleśna			37.1	82.3					
Warszawa-Targówek	39.4	22.5	38.5	86.6	39.3	2.9			
Warszawa-Ursynów	41.7	22.7	59.8	109.2	11.6	2.4			
Żyrardów-Roosevelta	31.9	19.8							

PROGNOZA JAKOŚCI POWIETRZA NA DZIŚ

Śred. 24h

Max 1h

1h*

Indeks jakości powietrza

- Bardzo dobry
- Dobry
- Umiarkowany
- Dostateczny
- Zły
- Bardzo zły

Warunki meteorologiczne

Temperatura powietrza

20 °C

Prędkość i kierunek wiatru

SSW
3.3 m/s

Opad atmosferyczny

Poziomy jakości powietrza

- Bardzo dobry
- Dobry
- Umiarkowany
- Dostateczny
- Zły
- Bardzo zły

Więcej informacji o poziomach i indeksie jakości powietrza znajdziesz w zakładkach [Skala jakości powietrza](#) oraz [Indeks jakości powietrza](#)

* Ze względów technicznych mapa dynamiczna może działać wolniej.

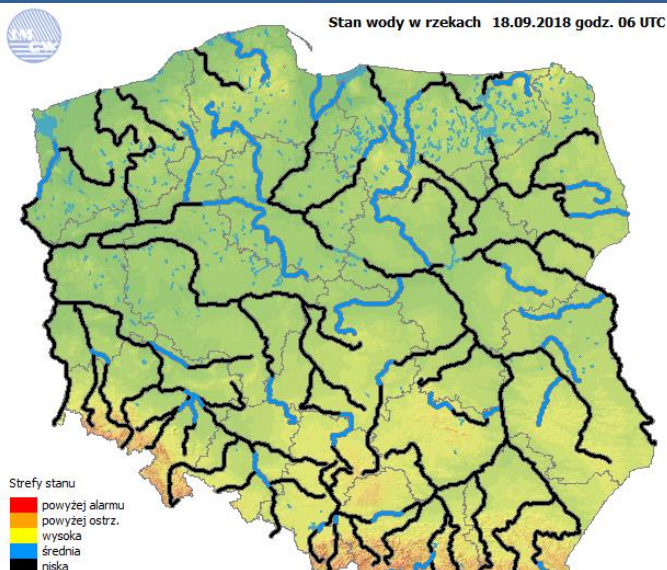
WOJEWÓDZKIE CENTRUM ZARZĄDZANIA KRYZYSOWEGO

Plac Bankowy 3/5, 00-950 Warszawa, tel.: (22) 595-13-00; 595-13-01; 987; fax.: (22) 620-19-40; 695-63-53;

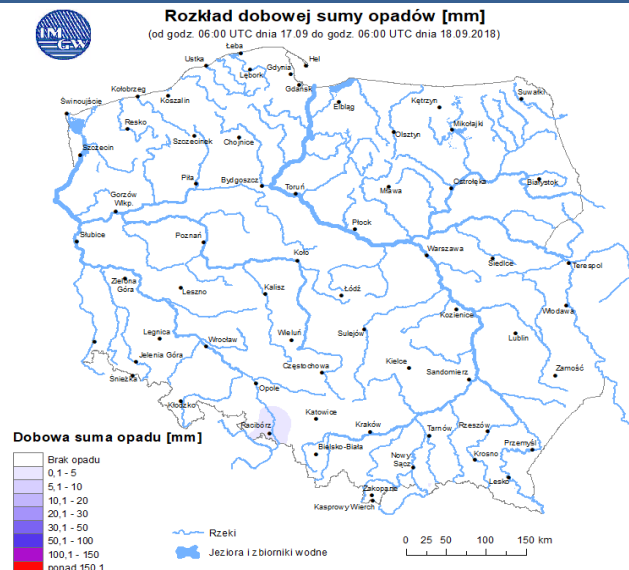
www.mazowieckie.pl

INFORMACJE HYDROLOGICZNO – METEOROLOGICZNE

Stan wody w rzekach



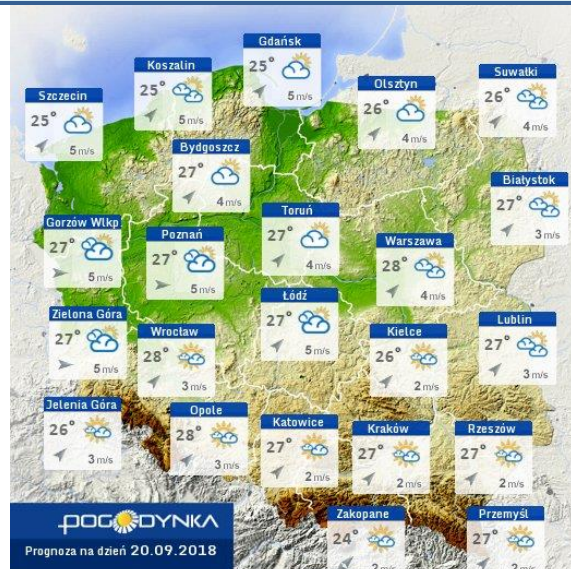
Rozkład dobowej sumy opadów



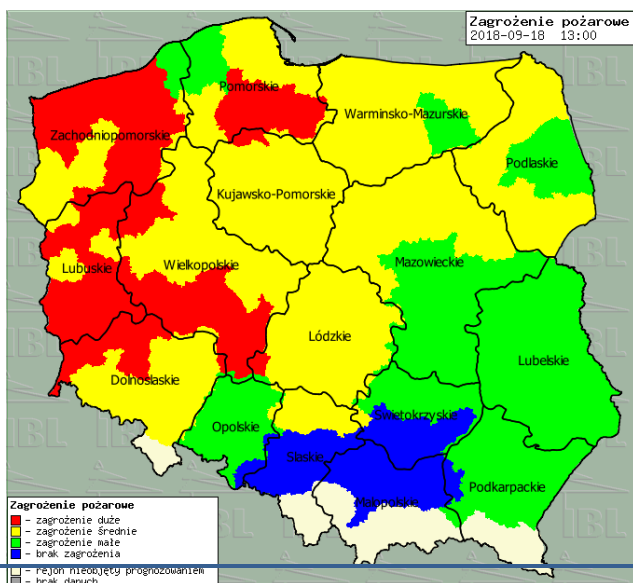
Prognoza pogody dla Polski na dziś



Prognoza pogody dla Polski na jutro



Zagrożenie pożarowe lasów



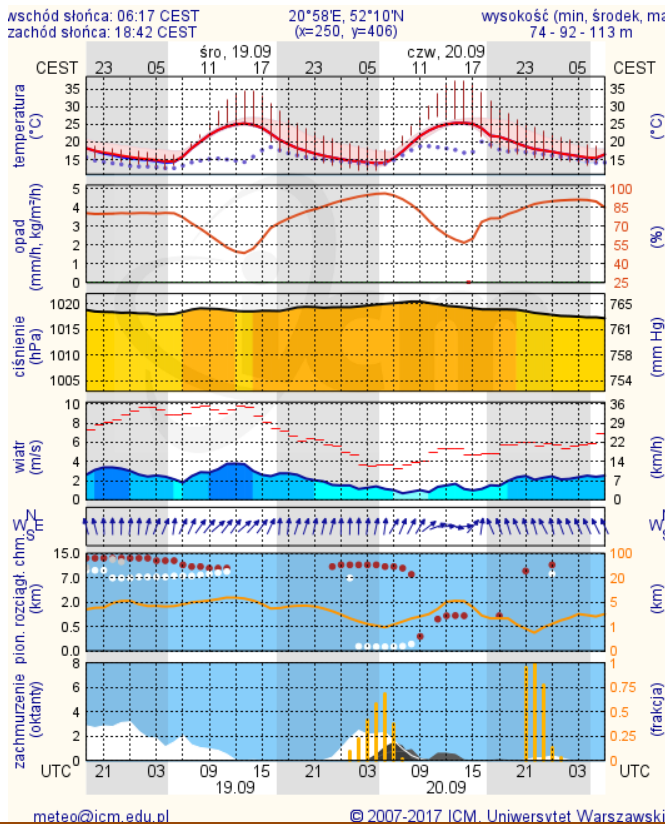
Ostrzeżenia METEO/HYDRO

BRAK

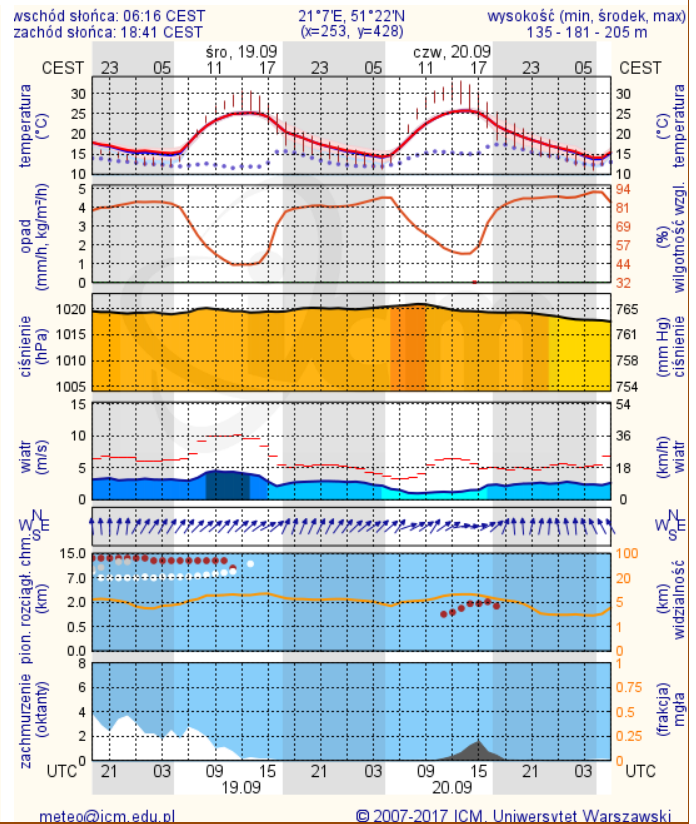
METEOROGRAMY

dla głównych miast województwa mazowieckiego:

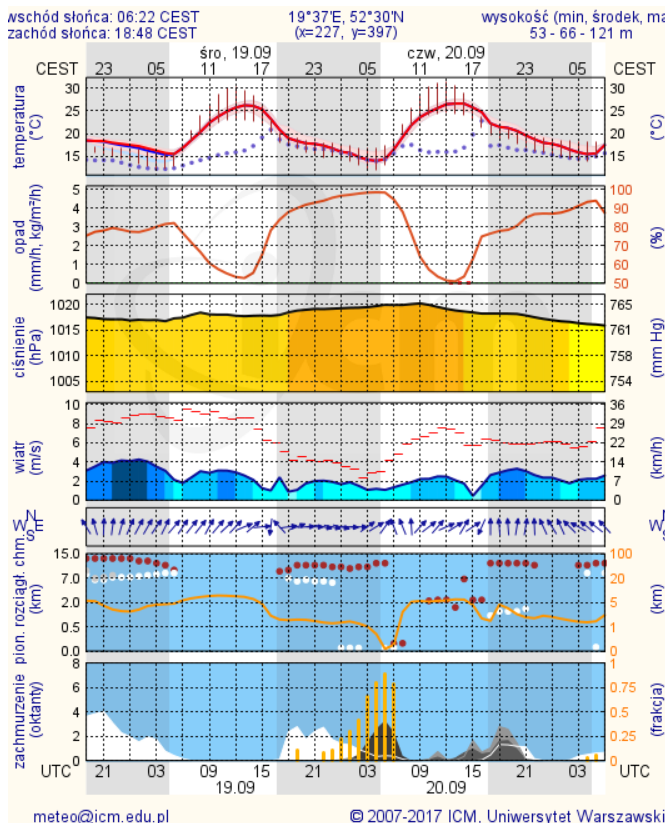
Warszawa



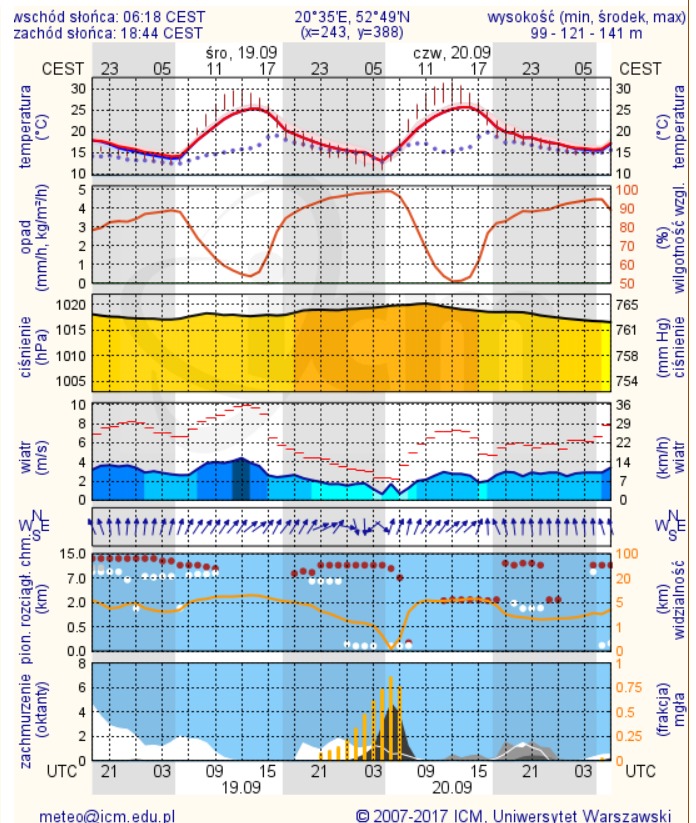
Radom



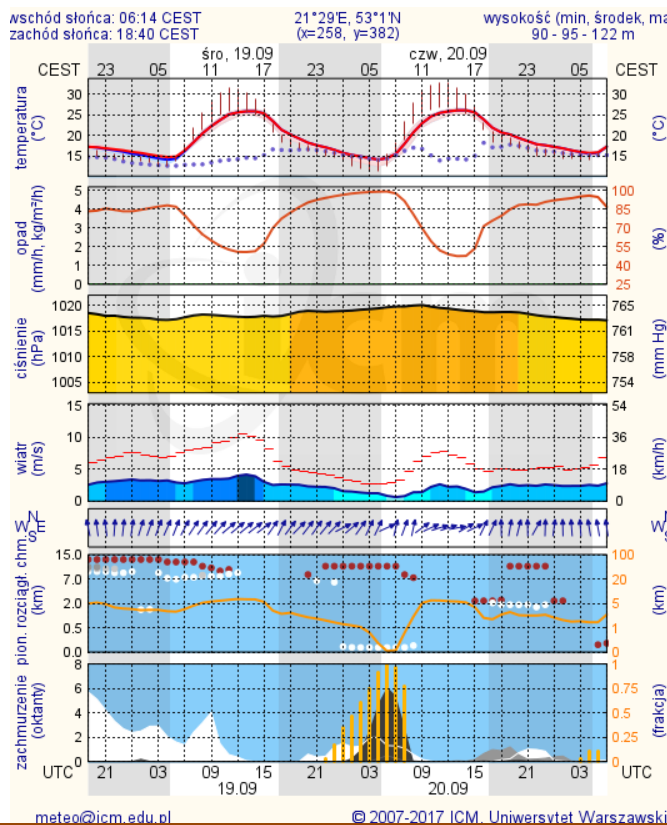
Płock



Ciechanów



Ostrołęka



Siedlce

