

BIULETYN INFORMACYJNY NR 260/2018

za okres od 17.09.2018 r. od godz. 7.00 do 18.09.2018 r. do godz. 7.00

wtorek, dnia 18.09.2018 r.



Najważniejsze zdarzenia z minionej doby

1. Warszawa, ul. Tomcia Palucha – śmiertelne potrącenie pieszego.

ZESTAWIENIE DANYCH STATYSTYCZNYCH

Za okres: 17.09 – 18.09.2018 r.

	KOMENDA STOŁECZNA POLICJI	W analizowanym okresie	Od początku roku
	1) Odnotowano wypadków	10	1841
	2) Ofiary śmiertelne w wypadkach drogowych/ kolejowych/ lotniczych	1/0/0	76/19/0
	3) Osoby ranne w wypadkach drogowych/kolejowych/lotniczych	11/0/0	3072/6/2
	4) Utonięcia /wylądzenia	0/0	20/3
	KOMENDA WOJEWÓDZKA POLICJI	W analizowanym okresie	Od początku roku
	1) Odnotowano wypadków	3	1665
	2) Ofiary śmiertelne w wypadkach drogowych/ kolejowych/ lotniczych	0/0/0	167/8/0
	3) Osoby ranne w wypadkach drogowych/kolejowych/lotniczych	4/0/0	2005/1/1
	4) Utonięcia/wylądzenia	0/0	32/6
	KOMENDA WOJEWÓDZKA PAŃSTWOWEJ STRAŻY POŻARNEJ	W analizowanym okresie	Od początku roku
	1) Liczba pożarów	45	18649
	2) Ofiary śmiertelne w pożarach/zaczadzenia	0/0	39/9
	3) Osoby ranne w pożarach/podtrute, CO	0/0	304/16
	NADWIŚLAŃSKI ODDZIAŁ STRAŻY GRANICZNEJ	W dniu 17.09.2018	Od 01.01.2018
	1) Ruch graniczny: schengen/non-schengen	46671/25826	9965714/5433044
	2) Złożone wnioski o nadanie statusu uchodźcy	0	213
	3) Cudzoziemcy, którym odmówiono wjazdu do RP/zatrzymano	2/3	523/855

**WYKAZ ZGROMADZEŃ PUBLICZNYCH I INNYCH WYDARZEŃ
w dniu 18.09.2018 r.**

Godziny imprezy	Rodzaj imprezy	Miejsce/Trasa	Organizator	Liczba osób	Uwagi
00.00-23.59	zgromadzenie	ul. Matejki, teren skweru François Mitterranda	osoba prywatna	2-50	postępowanie uproszczone / "w obronie konstytucji" - będą rozstawione namioty wraz z pomocniczą infrastrukturą
09.00-20.00	zgromadzenie	zbiórka Al. Ujazdowskie 1/3, przed siedzibą Prezesa Rady Ministrów, przemarsz na ul. Wiejską 4/6/8, przed Sejm RP, następnie ul. Nowy Świat, Krakowskie Przedmieście przed Pałac Prezydencki przy ul. Krakowskie Przedmieście 48/50, dalej przed Sąd Najwyższy przy pl. Krasińskich 2/4/6, a następnie ul. Miodową do ul. Jasnej i ul. Świętokrzyskiej oraz na pl. Bankowy 3/5, przed Urząd Miasta	osoba prywatna	do 16	bojkot "KOD-u" i "Obywateli RP", domaganie się reform od Rządu i Prezydenta RP
10.00-21.00	zgromadzenie	ul. Krakowskie Przedmieście 66, przed bramą Centralnej Biblioteki Rolniczej	osoba prywatna	30	postępowanie uproszczone / wezwanie władz miasta i województwa mazowieckiego do odbudowy pereł architektury - nieodbudowanej po wojnie Warszawy - zbieranie podpisów pod petycją

ASF – AFRYKAŃSKI POMÓR ŚWIŃ	
Ogniska ASF trzody chlewnej	Liczba ognisk
	16
Przypadki ASF dzików	Liczba przypadków
	943

Na chwilę obecną powołano 383 komisje (56 zakończyło pracę) do spraw szacowania szkód w gospodarstwach rolnych i działach specjalnych produkcji rolnej, w których wystąpiły szkody spowodowane przez niekorzystne zjawiska atmosferyczne (stan na 17.09.2018 r.)

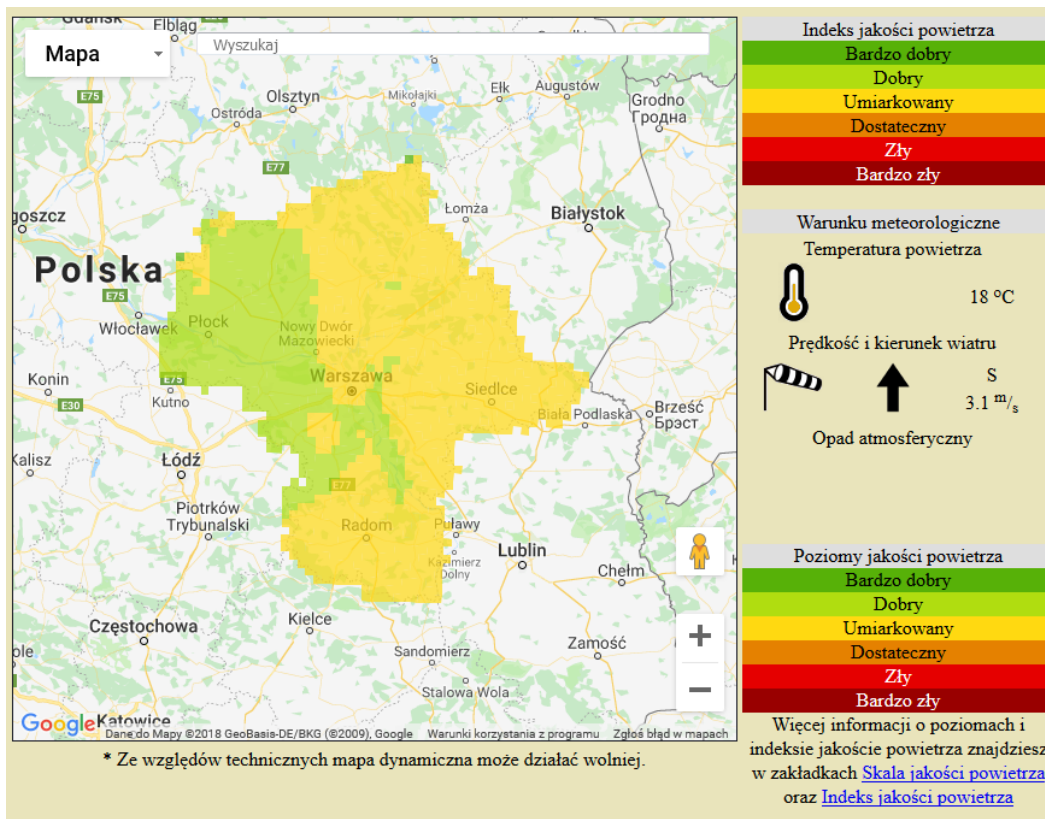
JAKOŚĆ POWIETRZA

Wyniki pomiarów zanieczyszczeń powietrza za minioną dobę [w $\mu\text{g}/\text{m}^3$] na automatycznych stacjach WIOŚ w Warszawie

Wybierz datę: 2018-09-17, Pn  Zestawienie dobowe (średnie)- Stacje automatyczne

Stacja	Pomiary	PM10 [$\mu\text{g}/\text{m}^3$]	PM2.5 [$\mu\text{g}/\text{m}^3$]	O ₃ [$\mu\text{g}/\text{m}^3$]		NO ₂ [$\mu\text{g}/\text{m}^3$]	SO ₂ [$\mu\text{g}/\text{m}^3$]	CO [$\mu\text{g}/\text{m}^3$]		C ₆ H ₆ [$\mu\text{g}/\text{m}^3$]
		Pył zawieszony PM10 S24h	Pył zawieszony PM 2.5 S24h	S24h	S8max	Dwutlenek azotu S24h	Dwutlenek siarki S24h	Tlenek węgla S24h	S8max	Benzen S24h
Belsk-IGFPAN				66.7	88.6	6.3	1.1	197	243	
Granica-KPN				46.7	90.9	10.6	5.1			
Guty Duże				62.8	91.8	5	3.7			
Konstancin-Jeziorna		19.4	12.5	30.3	84.2	25.7	2.1	262	373	
Legionowo-Zegrzyńska			13.6	36.5	82.2	28.3	6.4			
Otwock-Brzozowa			11.8	39	97.8	25	5.4	465	572	
Piastów-Pułaskiego			8.5	40.8	82.5	32.4	2.4			
Płock-Gimnazjum				49.1	81	24.4	2.1	197	305	0.5
Płock-Reja		21	10.9	59	89.8	28	7.3	417	560	0.6
Radom-Tochtermana		22.1	14.4	38	73.5	31.4	2.4	370	530	0.2
Siedlce-Konarskiego		19.6	12.6							
Warszawa-Komunikacyjna		39.3	19.6			91.7		972	1427	0.6
Warszawa-Marszałkowska										
Warszawa-Podleśna				35.4	81.4					
Warszawa-Targówek		23.6	13	30.8	79.7	37.4	2.5			
Warszawa-Ursynów		21.3	10.9	54.2	96.7	12.2	1.8			
Żyrardów-Roosevelta		19	11.7							

PROGNOZA JAKOŚCI POWIETRZA NA DZIŚ

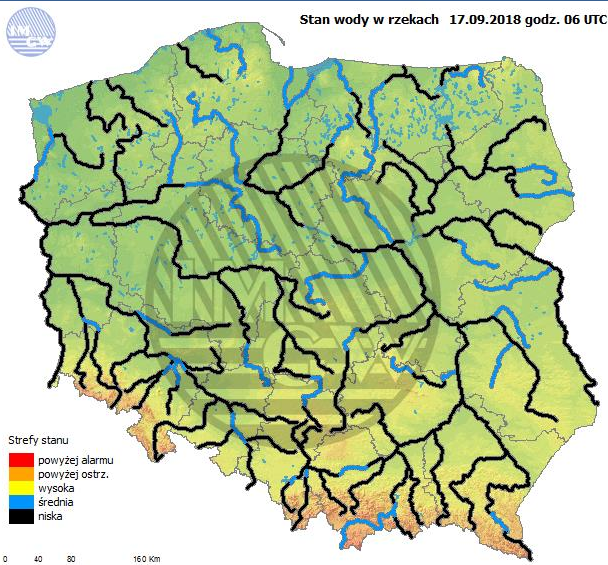


WOJEWÓDZKIE CENTRUM ZARZĄDZANIA KRYZYSOWEGO

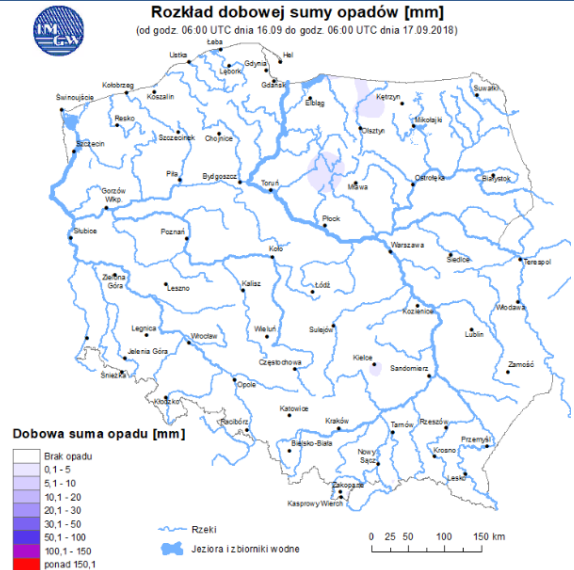
Plac Bankowy 3/5, 00-950 Warszawa, tel.: (22) 595-13-00; 595-13-01; 987; fax.: (22) 620-19-40; 695-63-53;
www.mazowieckie.pl

INFORMACJE HYDROLOGICZNO – METEOROLOGICZNE

Stan wody w rzekach



Rozkład dobowej sumy opadów



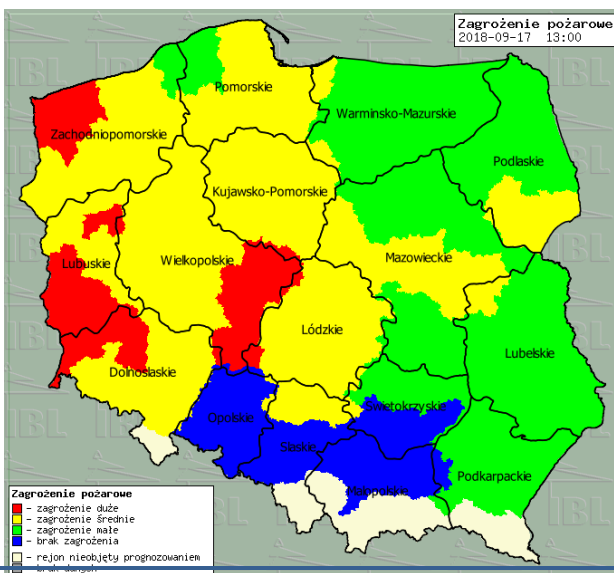
Prognoza pogody dla Polski na dziś



Prognoza pogody dla Polski na jutro



Zagrożenie pożarowe lasów



Ostrzeżenia METEO/HYDRO

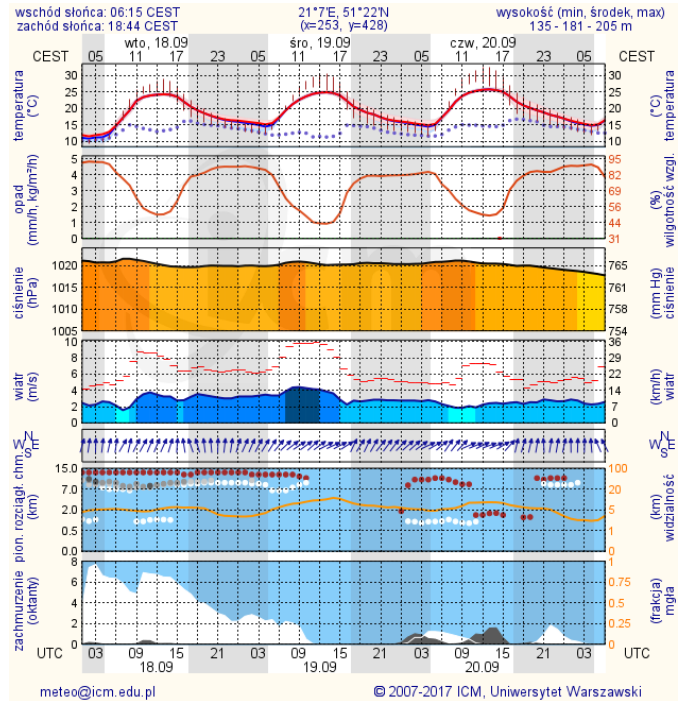
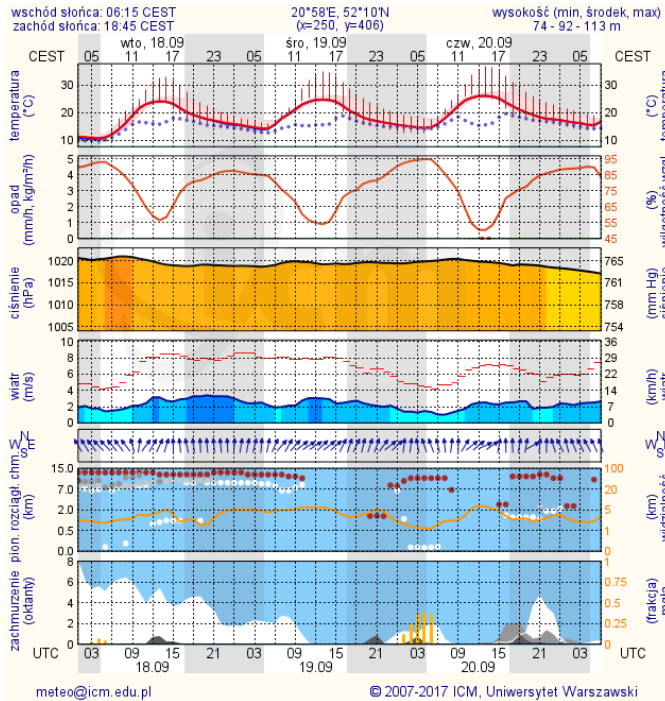
BRAK

METEOROGRAMY

dla głównych miast województwa mazowieckiego:

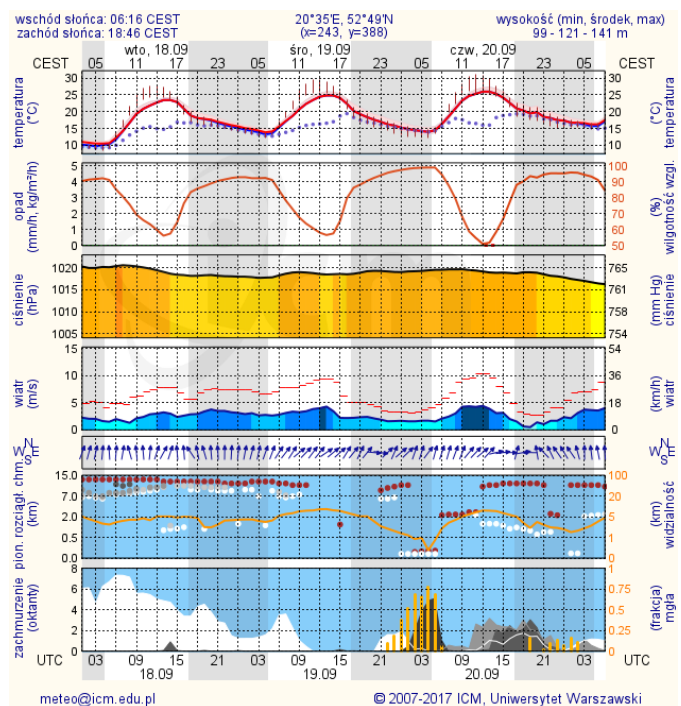
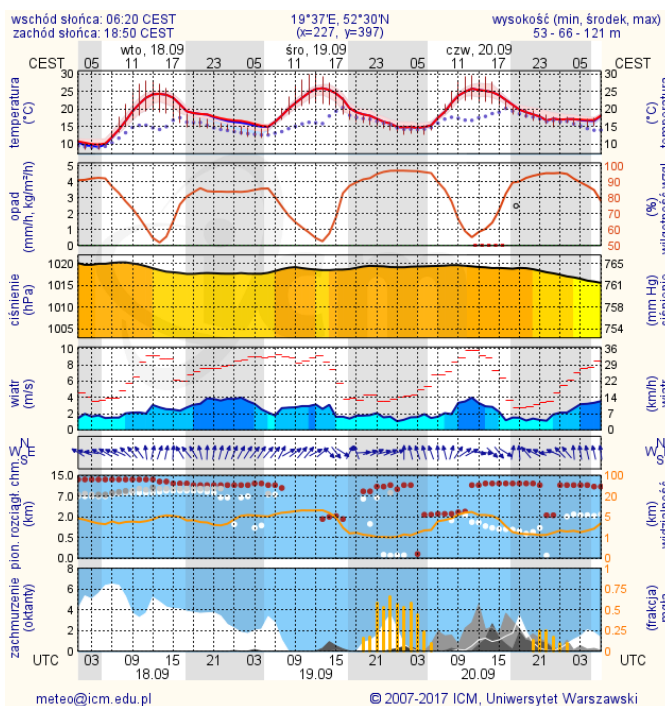
Warszawa

Radom

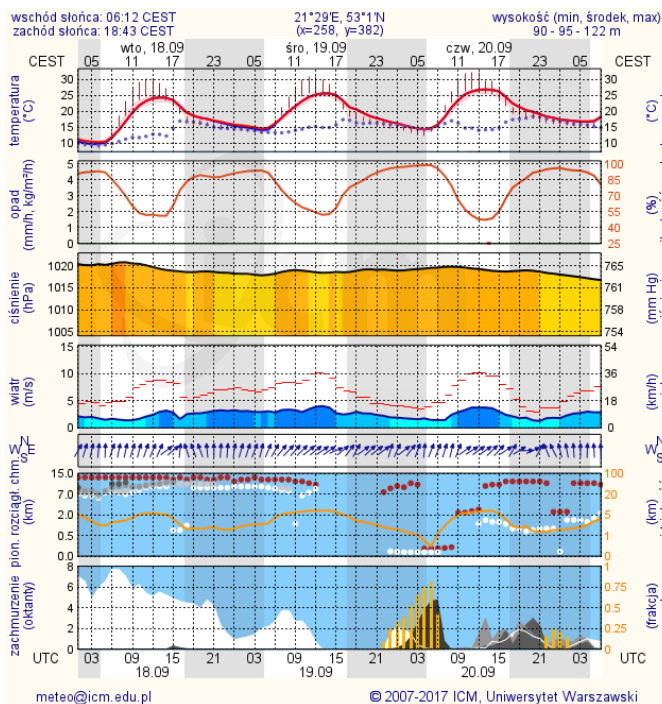


Płock

Ciechanów



Ostrołęka



Siedlce

