

**BIULETYN INFORMACYJNY NR 240/2018**

za okres od 28.08.2018 r. od godz. 7.00 do 29.08.2018 r. do godz. 7.00

środa, dnia 29.08.2018 r.





**Najważniejsze zdarzenia z minionej doby**



1. **Ciechanów** - atak na system informatyczny Przedsiębiorstwa Energetyki Ciepłej.

**ZESTAWIENIE DANYCH STATYSTYCZNYCH**

Za okres: 28.08 – 29.08.2018 r.

	<b>KOMENDA STOŁECZNA POLICJI</b>	<b>W analizowanym okresie</b>	<b>Od początku roku</b>
	1) Odnotowano wypadków	5	1642
	2) Ofiary śmiertelne w wypadkach drogowych/ kolejowych/ lotniczych	0/0/0	64/17/0
	3) Osoby ranne w wypadkach drogowych/kolejowych/lotniczych	5/0/0	1930/6/2
	4) Utonięcia /wychłodzenia	0/0	18/3
	<b>KOMENDA WOJEWÓDZKA POLICJI</b>	<b>W analizowanym okresie</b>	<b>Od początku roku</b>
	1) Odnotowano wypadków	8	1517
	2) Ofiary śmiertelne w wypadkach drogowych/ kolejowych/ lotniczych	3/0/0	155/6/0
	3) Osoby ranne w wypadkach drogowych/kolejowych/lotniczych	5/0/0	1802/1/1
	4) Utonięcia/wychłodzenia	1/0	32/6
	<b>KOMENDA WOJEWÓDZKA PAŃSTWOWEJ STRAŻY POŻARNEJ</b>	<b>W analizowanym okresie</b>	<b>Od początku roku</b>
	1) Liczba pożarów	31	17862
	2) Ofiary śmiertelne w pożarach/zaczadzenia	0/0	35/9
	3) Osoby ranne w pożarach/podtrute, CO	0/0	293/16
	<b>NADWIŚLAŃSKI ODDZIAŁ STRAŻY GRANICZNEJ</b>	<b>W dniu 28.08.2018</b>	<b>Od 01.01.2018</b>
	1) Ruch graniczny: schengen/non-schengen	42794/28139	9025452/4913887
	2) Złożone wnioski o nadanie statusu uchodźcy	0	198
	3) Cudzoziemcy, którym odmówiono wjazdu do RP/zatrzymano	4/0	488/793

## WYKAZ ZGROMADZEŃ PUBLICZNYCH I INNYCH WYDARZEŃ w dniu 29.08.2018 r.

Godziny imprezy	Rodzaj imprezy	Miejsce/Trasa	Organizator	Liczba osób	Uwagi
0.00-24.00	zgromadzenie	ul. Matejki, teren skweru Francois Mitterranda	osoba prywatna	2-50	postępowanie uproszczone / "w obronie konstytucji" - będą rozstawione namioty wraz z pomocniczą infrastrukturą
całodobowo	zgromadzenie	ul. Matejki, teren skweru Francois Mitterranda	osoba prywatna	5-500	postępowanie uproszczone / zgromadzeni będą stali z transparentami, będą rozdawać ulotki, będzie podest dla mówcy i sprzęt nagłaśniający
10.30-13.30	zgromadzenie	ul. Krucza 36 / ul. Wspólna 6, przed Ministerstwem Energii	osoba prywatna	ok. 15	postępowanie uproszczone / bdb - planowane jest wręczenie petycji Ministrowi Energii

ASF – AFRYKAŃSKI POMÓR ŚWIŃ	
Ogniska ASF trzody chlewnej	Liczba ognisk
	<b>16</b>
Przypadki ASF dzików	Liczba przypadków
	<b>895</b>

Na chwilę obecną powołano 376 komisji do spraw szacowania szkód w gospodarstwach rolnych i działach specjalnych produkcji rolnej, w których wystąpiły szkody spowodowane przez niekorzystne zjawiska atmosferyczne (stan na 28.08.2018 r. - załącznik)

## JAKOŚĆ POWIETRZA

### Wyniki pomiarów zanieczyszczeń powietrza za minioną dobę [w µg/m<sup>3</sup>] na automatycznych stacjach WIOŚ w Warszawie

Wybierz datę:  Zestawienie dobowe (średnie)- Stacje automatyczne

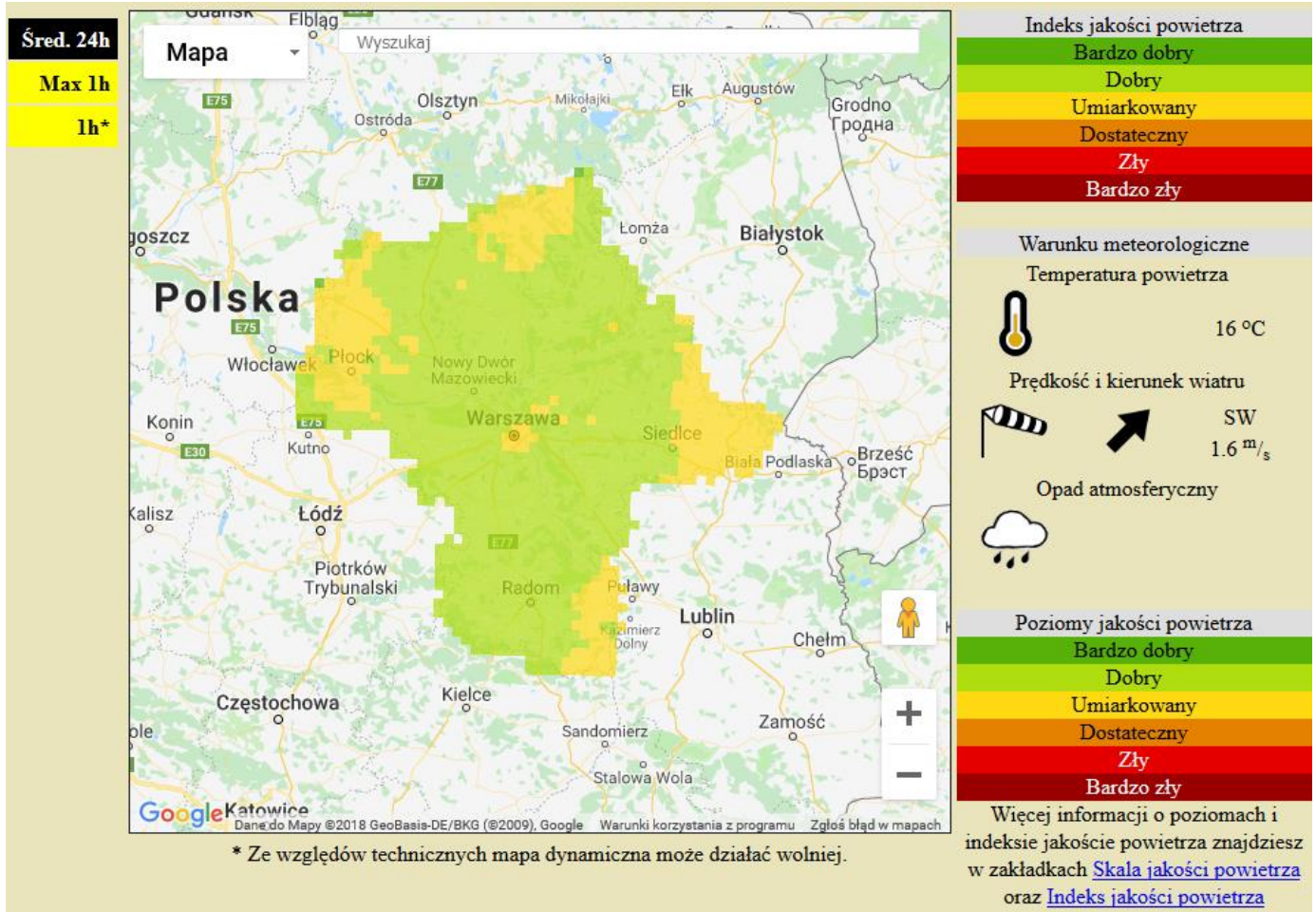
Stacja	Pomiary	PM10 [µg/m <sup>3</sup> ]	PM2.5 [µg/m <sup>3</sup> ]	O <sub>3</sub> [µg/m <sup>3</sup> ]		NO <sub>2</sub> [µg/m <sup>3</sup> ]	SO <sub>2</sub> [µg/m <sup>3</sup> ]	CO [µg/m <sup>3</sup> ]		C <sub>6</sub> H <sub>6</sub> [µg/m <sup>3</sup> ]
		Pył zawieszony PM10 S24h	Pył zawieszony PM 2.5 S24h	S24h	S8max	Dwutlenek azotu S24h	Dwutlenek siarki S24h	Tlenek węgla S24h	S8max	Benzen S24h
Belsk-IGFPAN				54	72	6.7	1.4	185	196	
Granica-KPN				44.5	80.9	8.3	3.7			
Guty Duże				48.8	64.1	7.1	2.3			
Konstancin-Jeziorna		25.1	15.6	24.5	57	20.2	26.7	271	360	
Legionowo-Zegrzyńska			12.8	33.4	70.3	25.1	3.8			
Otwock-Brzozowa				35.5	74.8	20.4	4.6	411	608	
Piastów-Pułaskiego			9.9	30.1	58	35.3	2.7			
Płock-Gimnazjum				45.5	57.1	14.2	2.1	231	285	0.3
Płock-Reja		17.3	10.8	49.4	67.9	18.9	6.1	320	350	0.4
Radom-Tochtermana		24.6	18.2	35.1	60	25.8	2.4	412	563	0.2
Siedlce-Konarskiego		21.8	15							
Warszawa-Komunikacyjna		48.7	21.7			74.4		781	1023	0.5
Warszawa-Marszałkowska										
Warszawa-Podlesna				29.9	60.7					
Warszawa-Targówek		26.1	14.7	28.7	60.4	35.9	2.5			
Warszawa-Ursynów		27.7	14.5	43.3	71.1	10.1	5.6			
Żyrardów-Roosevelta		24	13.5							

WOJEWÓDZKIE CENTRUM ZARZĄDZANIA KRYZYSOWEGO

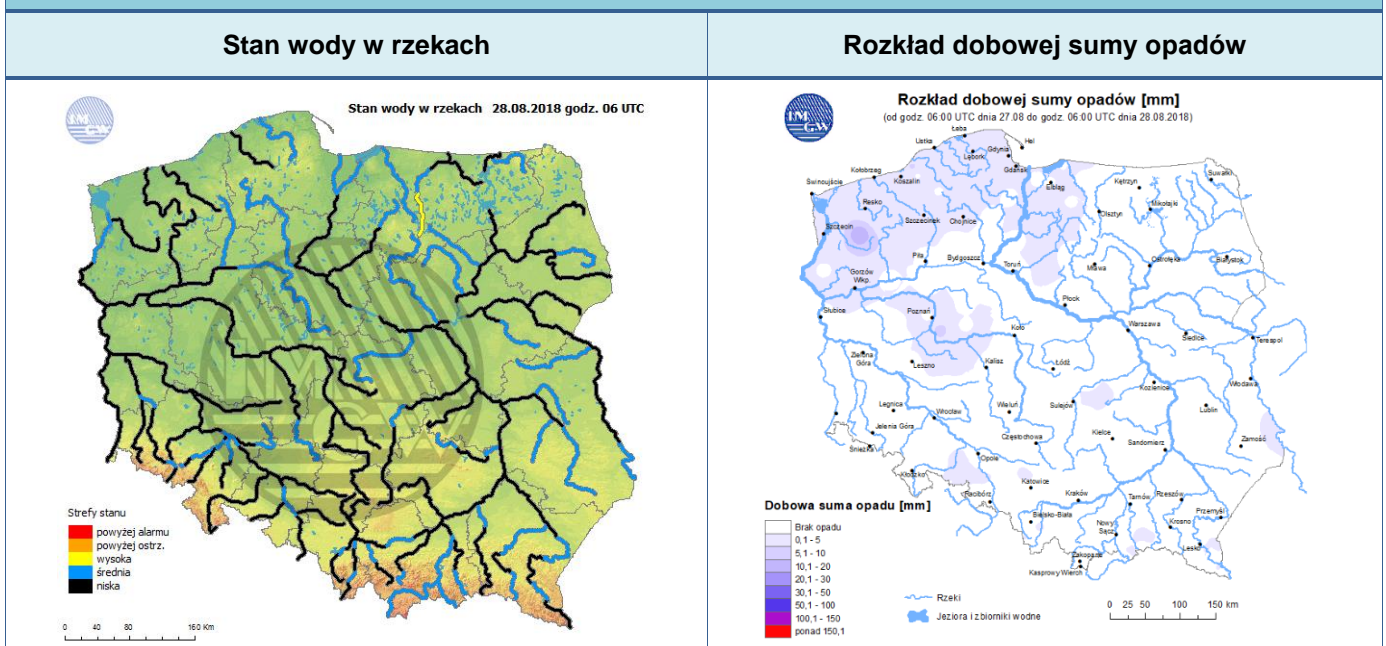
Plac Bankowy 3/5, 00-950 Warszawa, tel.: (22) 595-13-00; 595-13-01; 987; fax.: (22) 620-19-40; 695-63-53;

[www.mazowieckie.pl](http://www.mazowieckie.pl)

## PROGNOZA JAKOŚCI POWIETRZA NA DZIŚ

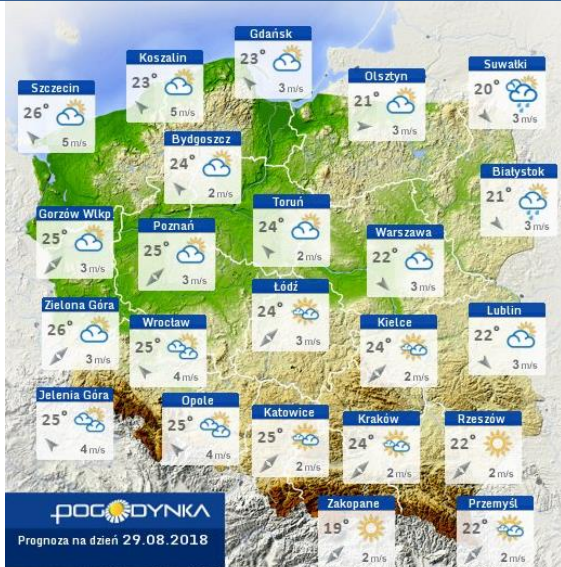


## INFORMACJE HYDROLOGICZNO – METEOROLOGICZNE

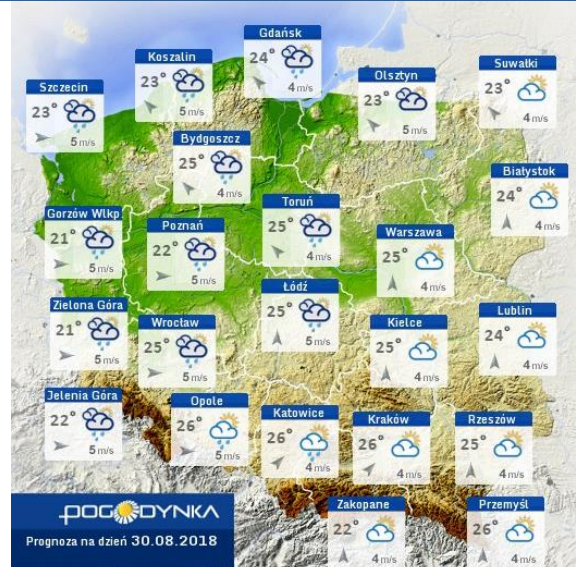




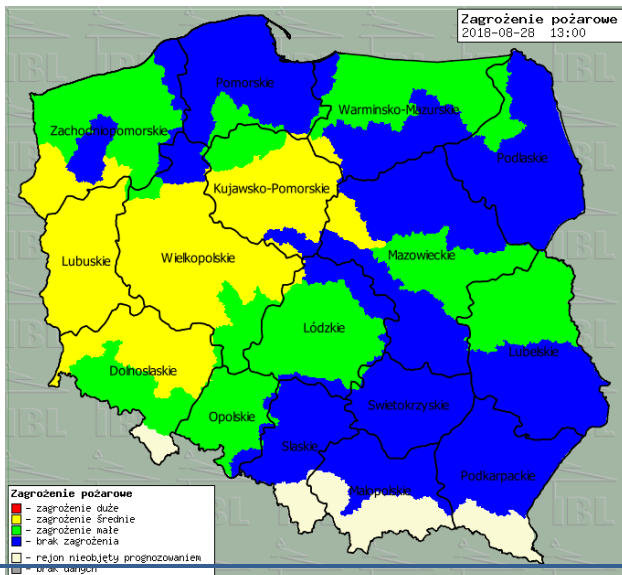
### Prognoza pogody dla Polski na dziś



### Prognoza pogody dla Polski na jutro



### Zagrożenie pożarowe lasów



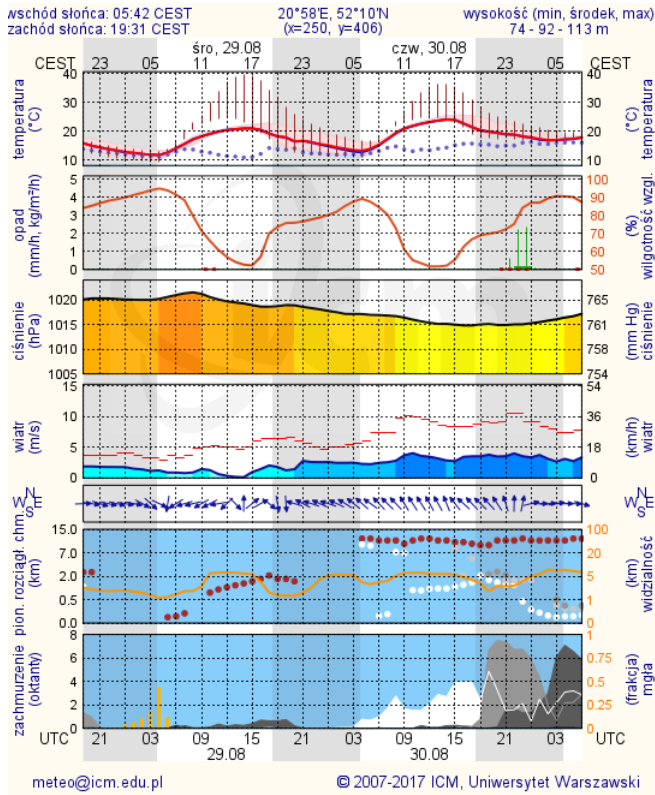
### Ostrzeżenia METEO/HYDRO

BRAK

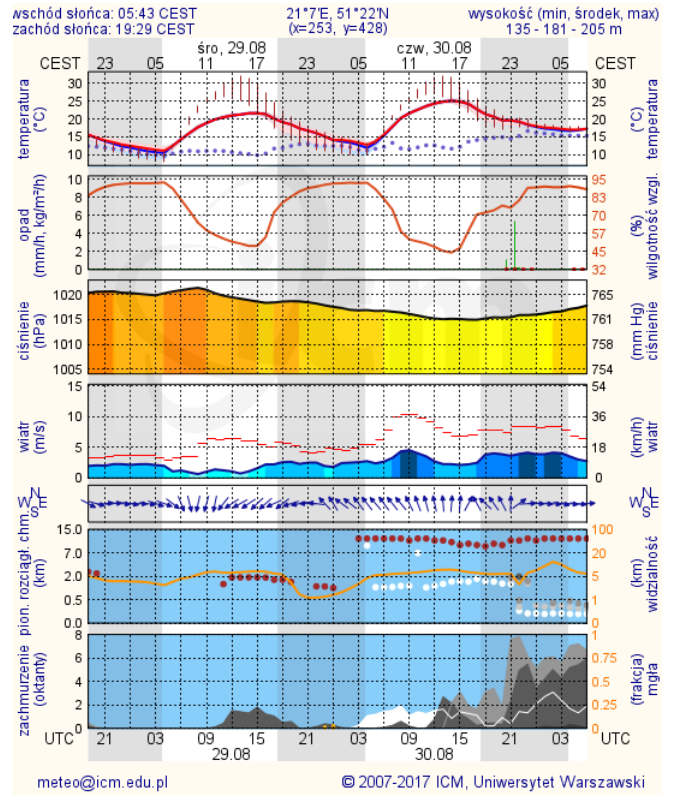
# METEOROGRAMY

## dla głównych miast województwa mazowieckiego:

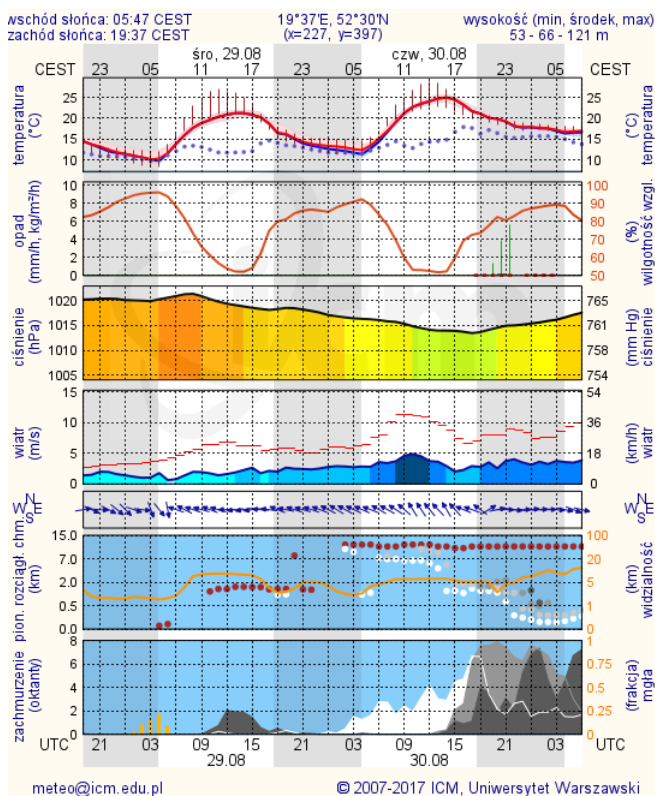
### Warszawa



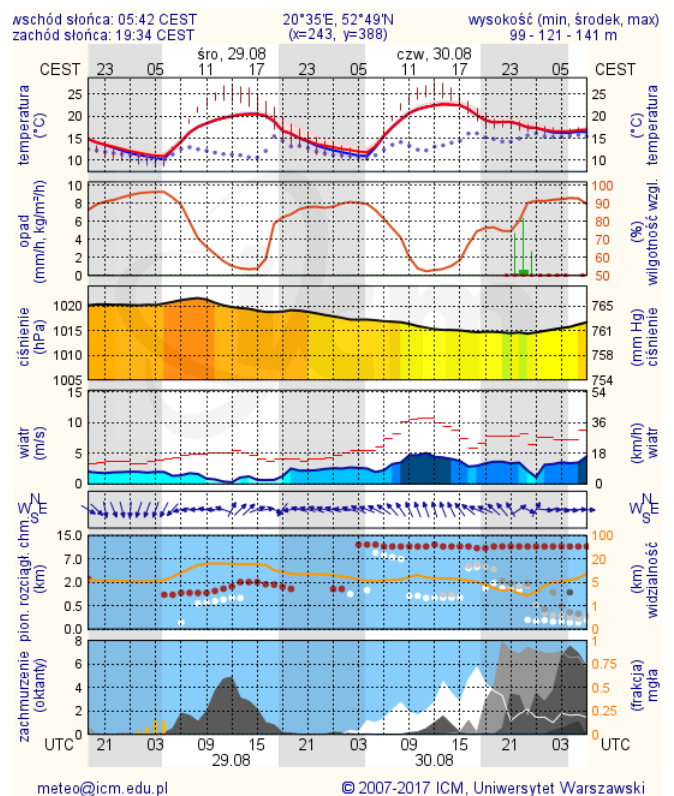
### Radom



### Płock

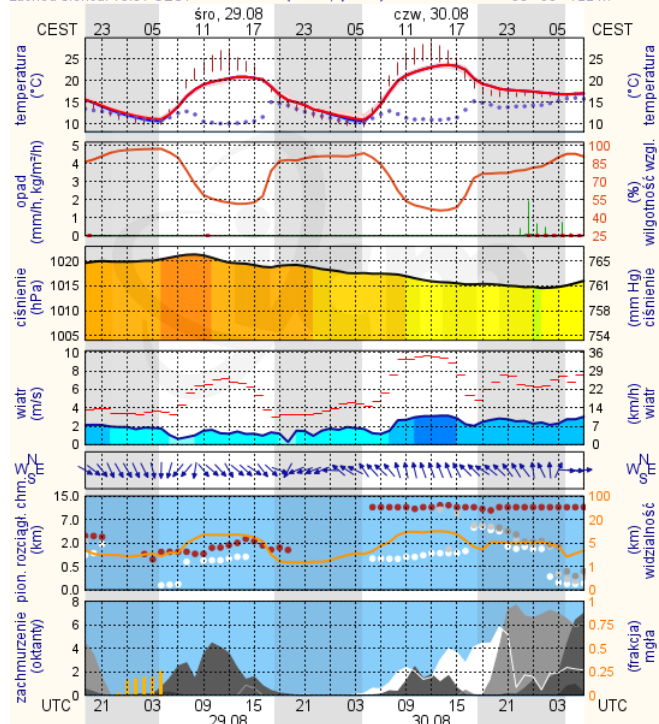


### Ciechanów



## Ostrołęka

wschód słońca: 05:38 CEST      21°29'E, 53°11'N      wysokość (min, środek, max)  
zachód słońca: 19:31 CEST      (x=258, y=382)      90 - 95 - 122 m

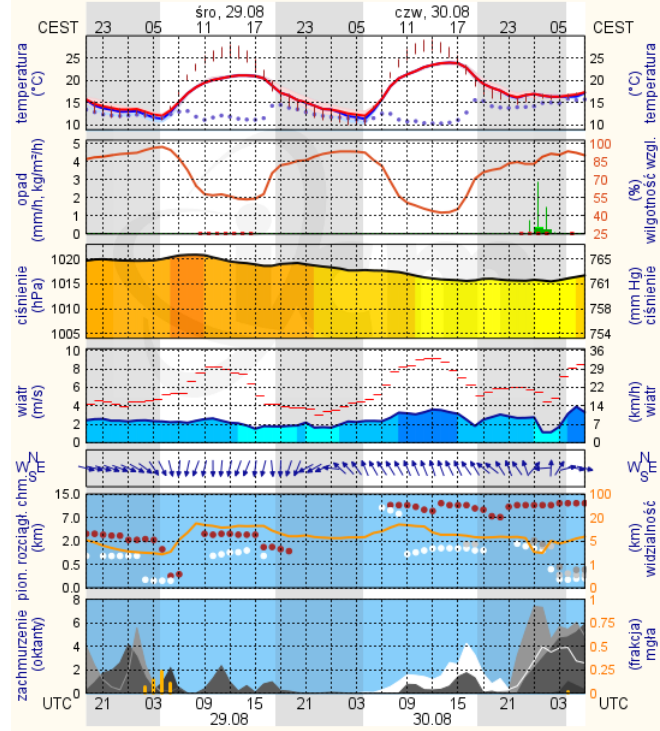


meteo@icm.edu.pl

© 2007-2017 ICM, Uniwersytet Warszawski

## Siedlce

wschód słońca: 05:37 CEST      22°12'E, 52°8'N      wysokość (min, środek, max)  
zachód słońca: 19:26 CEST      (x=271, y=406)      149 - 164 - 183 m



meteo@icm.edu.pl

© 2007-2017 ICM, Uniwersytet Warszawski