

BIULETYN INFORMACYJNY NR 229/2018

za okres od 17.08.2018 r. od godz. 7.00 do 18.08.2018 r. do godz. 7.00

sobota, dnia 18.08.2018 r.



Najważniejsze zdarzenia z minionej doby

1. **Wyszków**, ul. Komunalna 10A, pow. wyszkowski: wybuch butli z gazem, ewakuacja 34 osób.
2. **Chudek**, pow. ostrołęcki: wypadek drogowy - 2 ofiary śmiertelne, 4 osoby ranne.

ZESTAWIENIE DANYCH STATYSTYCZNYCH

Za okres: 17.08 – 18.08.2018 r.

	KOMENDA STOŁECZNA POLICJI	W analizowanym okresie	Od początku roku
	1) Odnotowano wypadków	5	1578
	2) Ofiary śmiertelne w wypadkach drogowych/ kolejowych/ lotniczych	0/0/0	60/17/0
	3) Osoby ranne w wypadkach drogowych/kolejowych/lotniczych	5/0/0	1855/6/2
	4) Utonięcia /wychłodzenia	0/0	18/3
	KOMENDA WOJEWÓDZKA POLICJI	W analizowanym okresie	Od początku roku
	1) Odnotowano wypadków	4	1437
	2) Ofiary śmiertelne w wypadkach drogowych/ kolejowych/ lotniczych	2/0/0	144/6/0
	3) Osoby ranne w wypadkach drogowych/kolejowych/lotniczych	9/0/0	1715/1/1
	4) Utonięcia/wychłodzenia	0/0	28/6
	KOMENDA WOJEWÓDZKA PAŃSTWOWEJ STRAŻY POŻARNEJ	W analizowanym okresie	Od początku roku
	1) Liczba pożarów	40	14285
	2) Ofiary śmiertelne w pożarach/zaczadzenia	0/0	34/9
	3) Osoby ranne w pożarach/podtrute, CO	1/0	281/16
	NADWIŚLAŃSKI ODDZIAŁ STRAŻY GRANICZNEJ	W dniu 17.08.2018	Od 01.01.2018
	1) Ruch graniczny: schengen/non-schengen	47127/29829	8607923/4665078
	2) Złożone wnioski o nadanie statusu uchodźcy	2	188
	3) Cudzoziemcy, którym odmówiono wjazdu do RP/zatrzymano	1/4	472/754

**WYKAZ ZGROMADZEŃ PUBLICZNYCH I INNYCH WYDARZEŃ
w dniu 18.08.2018 r.**


Godziny imprezy	Rodzaj imprezy	Miejsce/Trasa	Organizator	Liczba osób	Uwagi
00.00-24.00	zgromadzenie	ul. Matejki, teren skweru Francois Mitterranda	osoba prywatna	2-50	postępowanie uproszczone / "w obronie konstytucji" - będą rozstawione namioty wraz z pomocniczą infrastrukturą
całodobowo	zgromadzenie	ul. Matejki, teren skweru Francois Mitterranda	osoba prywatna	5-500	postępowanie uproszczone / zgromadzeni będą stali z transparentami, będą rozdawać ulotki, będzie podest dla mówcy i sprzęt nagłaśniający
09.00-20.00	zgromadzenie	zbiórka Al. Ujazdowskie 1/3, przed siedzibą Prezesa Rady Ministrów, przemarsz na ul. Wiejską 4/6/8, przed Sejm RP, przed Pałac Prezydencki przy ul. Krakowskie Przedmieście 48/50, przed Sąd Najwyższy przy pl. Krasińskich 2/4/6 a następnie zbieg ulic Świętokrzyskiej i Jasnej przed Przedstawicielstwo Komisji Europejskiej	osoba prywatna	do 15	bojkot "KOD-u" i "Obywateli RP", i całej ulicznej opozycji - domaganie się reform od Rządu i Prezydenta RP
09.00-21.00	zgromadzenie	ul. Krakowskie Przedmieście 66, przed bramą Centralnej Biblioteki Rolniczej	osoba prywatna	30	wezwanie Władz Miasta i Wojewody Mazowieckiego do odbudowy pereł architektury - nieodbudowanej po wojnie Warszawy, zbieranie podpisów pod petycją
11.00-13.00	zgromadzenie	zbiórka przy rondzie de Gaulle'a, przemarsz Traktem Królewskim, przed bramą Uniwersytetu Warszawskiego przy ul. Krakowskie Przedmieście 26/28	osoba prywatna	3000	zaprezentowanie wielkiego potencjału osób starszych, a także problemów i postulatów tej grupy społecznej
12.00-16.30	zgromadzenie	Pl. Zamkowy	osoba prywatna	ok. 8	akcja informacyjna dotycząca reformy sądownictwa
18.00-22.00	zgromadzenie	rondo Dmowskiego, przed wejściem do stacji metra "Centrum"	osoba prywatna	ok. 10	postępowanie uproszczone / obrona praw zwierząt

ASF – AFRYKAŃSKI POMÓR ŚWIŃ	
Ogniska ASF trzody chlewnej	Liczba ognisk
	16
Przypadki ASF dzików	Liczba przypadków
	878

Na chwilę obecną powołano 375 komisji do spraw szacowania szkód w gospodarstwach rolnych i działach specjalnych produkcji rolnej, w których wystąpiły szkody spowodowane przez niekorzystne zjawiska atmosferyczne (stan na 17.08.2018 r.).

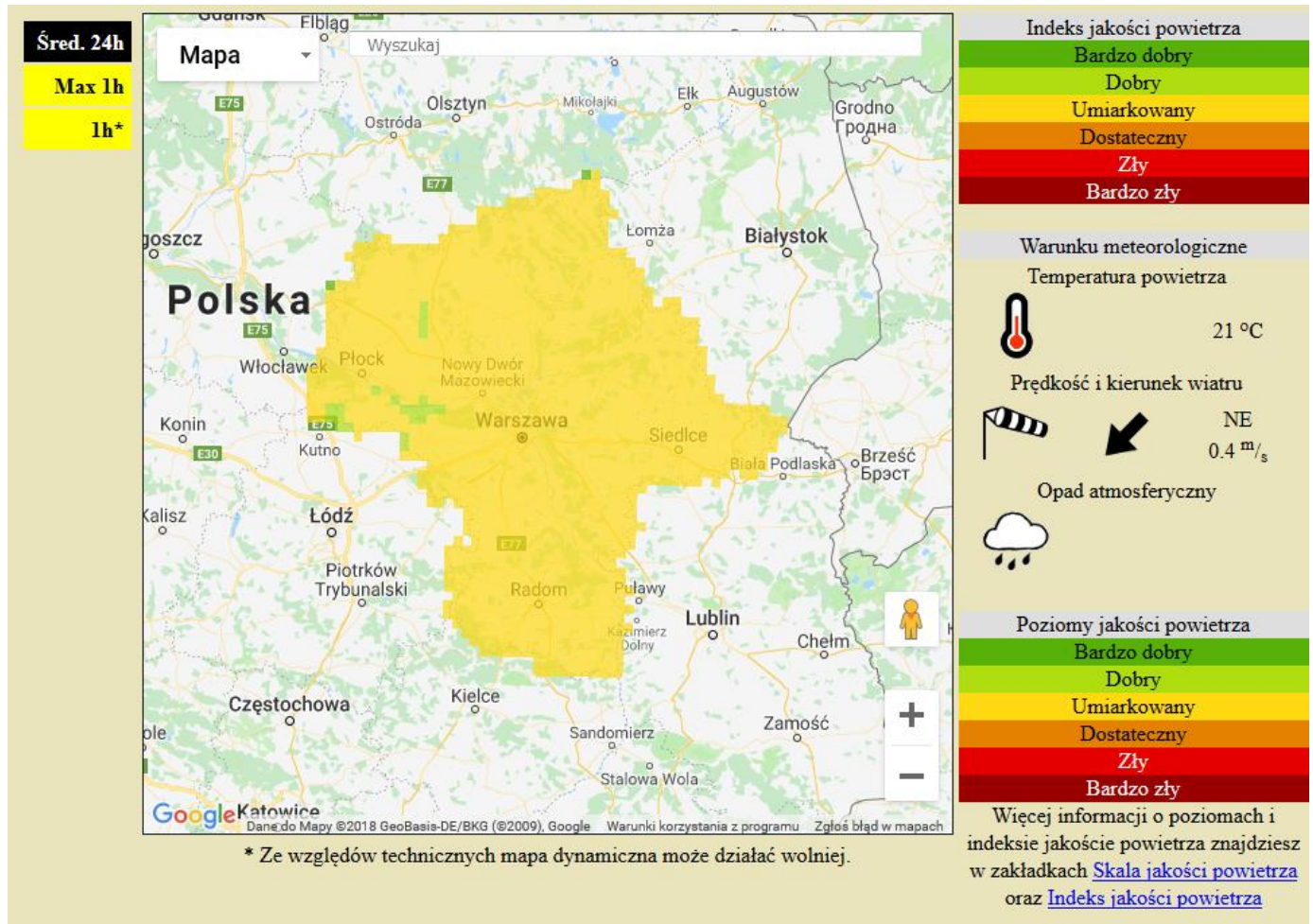
JAKOŚĆ POWIETRZA

Wyniki pomiarów zanieczyszczeń powietrza za minioną dobę [w $\mu\text{g}/\text{m}^3$] na automatycznych stacjach WIOŚ w Warszawie

Wybierz datę: 2018-08-17, Pt  Zestawienie dobowe (średnie)- Stacje automatyczne

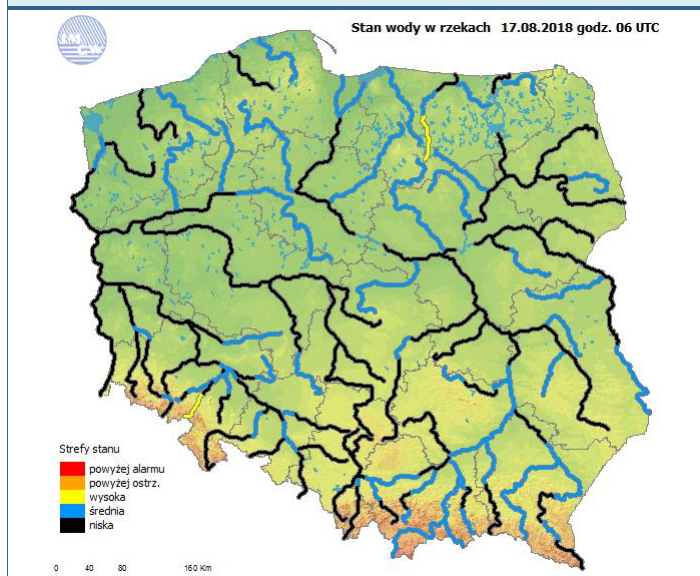
Stacja	Pomiar	PM10 [$\mu\text{g}/\text{m}^3$]	PM2.5 [$\mu\text{g}/\text{m}^3$]	O ₃ [$\mu\text{g}/\text{m}^3$]		NO ₂ [$\mu\text{g}/\text{m}^3$]	SO ₂ [$\mu\text{g}/\text{m}^3$]	CO [$\mu\text{g}/\text{m}^3$]		C ₆ H ₆ [$\mu\text{g}/\text{m}^3$]
		<i>Pył zawieszony PM10</i> S24h	<i>Pył zawieszony PM 2.5</i> S24h	S24h	S8 _{max}	<i>Dwutlenek azotu</i> S24h	<i>Dwutlenek siarki</i> S24h	<i>Tlenek węgla</i> S24h	S8 _{max}	<i>Benzen</i> S24h
Belsk-IGFPAN				63.7	93.5	11.1	0.9	155	186	
Granica-KPN				52.8	98.6	7.5	2.8			
Guty Duże				63.8	85.9	5.2	1.8			
Konstancin-Jeziorna		12.5	7.9	34.4	68.6	18.2	1.1	79	687	
Legionowo-Zegrzyńska			9.3	54.8	92.1	10.6	2.1			
Otwock-Brzozowa				62.7	111.6	15.8	4.3	318	371	
Piastów-Pułaskiego			5.7	52.2	85.8	24	2.1			
Płock-Gimnazjum				56	79.1	9.9	1.7	224	283	0.2
Płock-Reja		15.9	9.5	62.5	92.2	20.2	1.8	398	441	0.3
Radom-Tochtermana		21.8	13.9	40.9	71.6	25	1.9	403	526	0.2
Siedlce-Konarskiego		15.3	7.9							
Warszawa-Komunikacyjna		24.9	12.4			43.1		545	700	0.6
Warszawa-Marszałkowska										
Warszawa-Podleśna				40.4	76					
Warszawa-Targówek		17.9	9.7	51.7	88.3	24	2.2			
Warszawa-Ursynów		18	9.1	61.1	93.9	4.9	4.8			
Żyrardów-Roosevelta		19.9	11							

PROGNOZA JAKOŚCI POWIETRZA NA DZIŚ

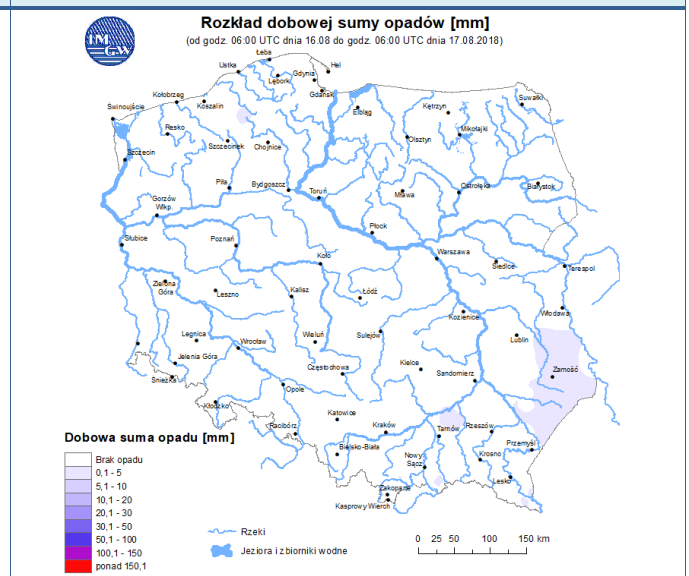


INFORMACJE HYDROLOGICZNO – METEOROLOGICZNE

Stan wody w rzekach



Rozkład dobowej sumy opadów

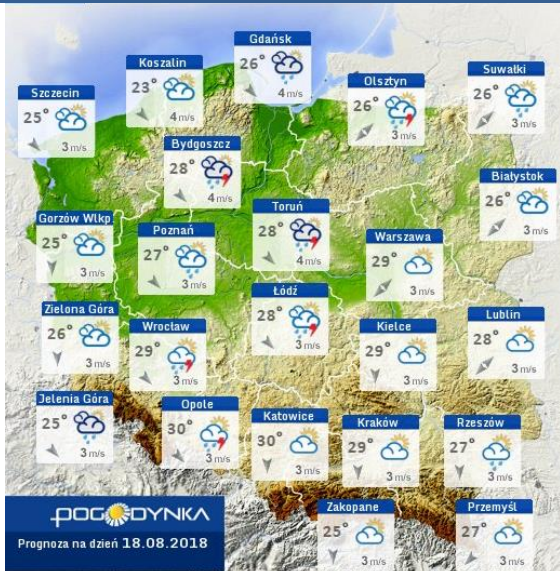


WOJEWÓDZKIE CENTRUM ZARZĄDZANIA KRYZYSOWEGO

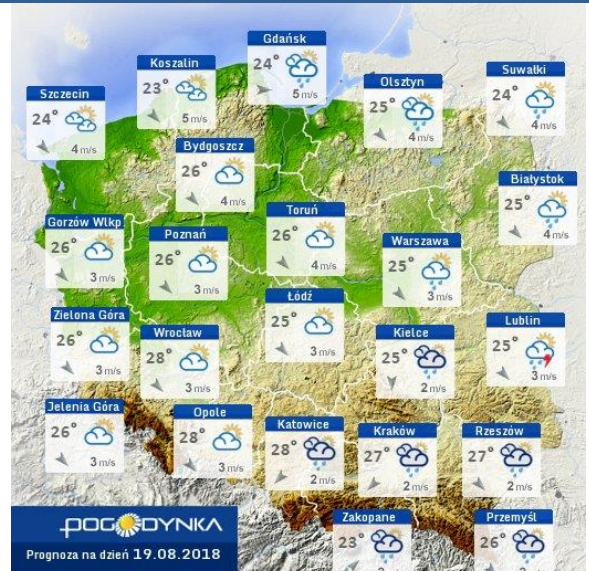
Plac Bankowy 3/5, 00-950 Warszawa, tel.: (22) 595-13-00; 595-13-01; 987; fax.: (22) 620-19-40; 695-63-53;

www.mazowieckie.pl

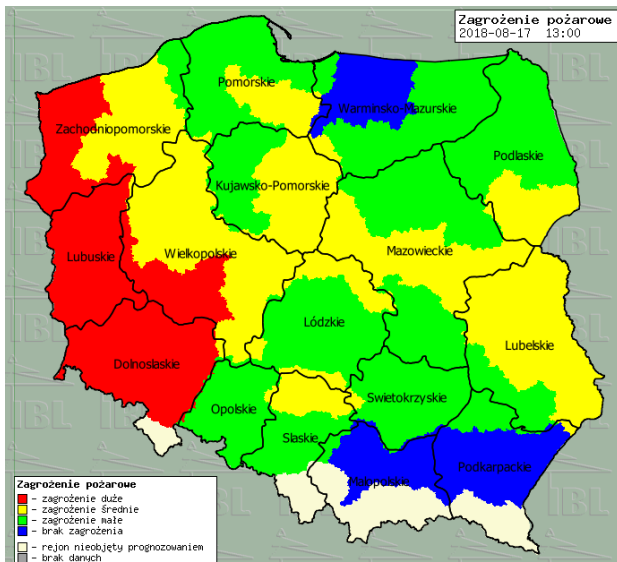
Prognoza pogody dla Polski na dziś



Prognoza pogody dla Polski na jutro



Zagrożenie pożarowe lasów



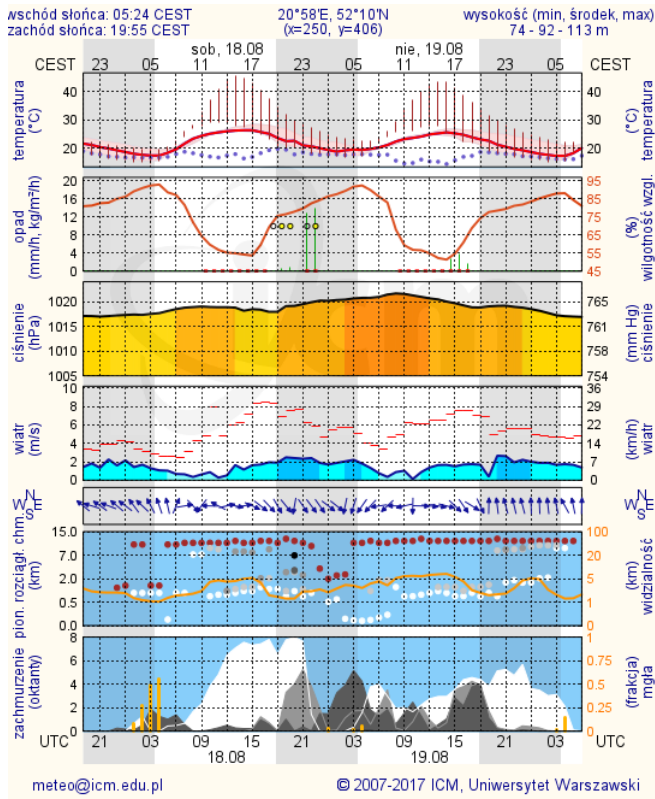
Ostrzeżenia METEO/HYDRO

BRAK

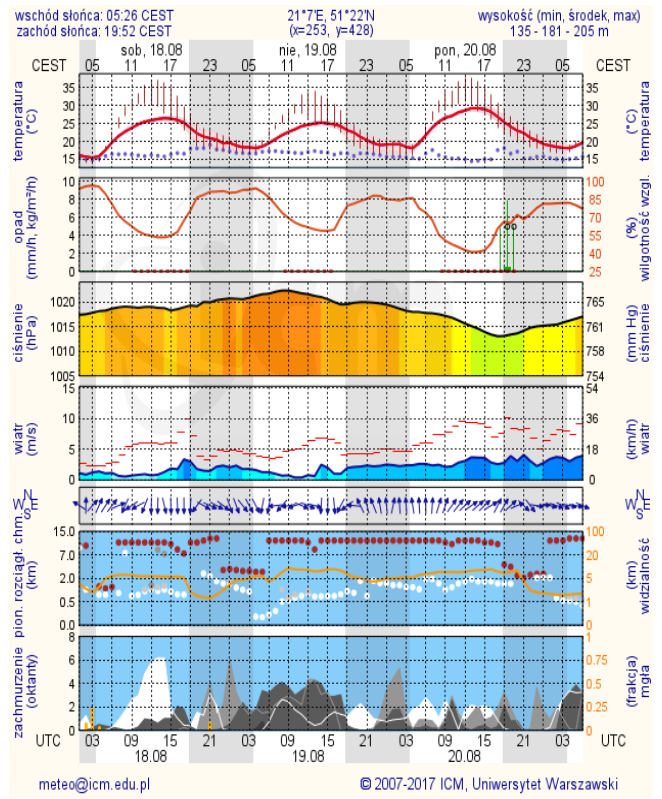
METEOROGRAMY

dla głównych miast województwa mazowieckiego:

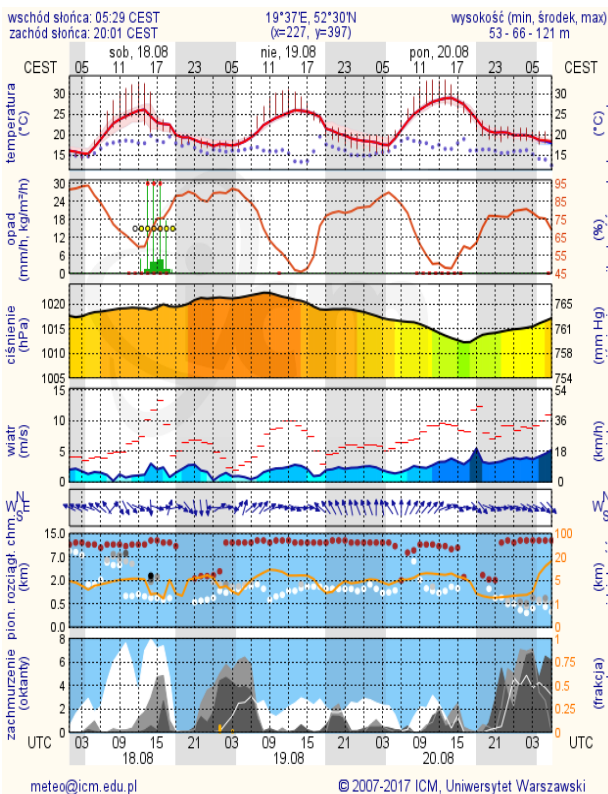
Warszawa



Radom



Płock



Ciechanów

