

BIULETYN INFORMACYJNY NR 226/2018

za okres od 14.08.2018 r. od godz. 7.00 do 15.08.2018 r. do godz. 7.00

środa, dnia 15.08.2018 r.



Najważniejsze zdarzenia z minionej doby

1. Zwoleń (powiat zwoleński) – wypadek drogowy, jedna ofiara śmiertelna.
2. Garbatka-Dziewiątka (powiat kozienicki) – wypadek drogowy, jedna ofiara śmiertelna.

ZESTAWIENIE DANYCH STATYSTYCZNYCH

Za okres: 14.08 – 15.08.2018 r.

	KOMENDA STOŁECZNA POLICJI	W analizowanym okresie	Od początku roku
	1) Odnotowano wypadków	2	1556
	2) Ofiary śmiertelne w wypadkach drogowych/ kolejowych/ lotniczych	0/0/0	60/17/0
	3) Osoby ranne w wypadkach drogowych/kolejowych/lotniczych	2/0/0	1834/5/2
	4) Utonięcia /wychłodzenia	0/0	18/3
	KOMENDA WOJEWÓDZKA POLICJI	W analizowanym okresie	Od początku roku
	1) Odnotowano wypadków	10	1418
	2) Ofiary śmiertelne w wypadkach drogowych/ kolejowych/ lotniczych	2/0/0	142/6/0
	3) Osoby ranne w wypadkach drogowych/kolejowych/lotniczych	13/0/0	1691/1/1
	4) Utonięcia/wychłodzenia	0/0	28/6
	KOMENDA WOJEWÓDZKA PAŃSTWOWEJ STRAŻY POŻARNEJ	W analizowanym okresie	Od początku roku
	1) Liczba pożarów	35	14182
	2) Ofiary śmiertelne w pożarach/zaczadzenia	0/0	33/9
	3) Osoby ranne w pożarach/podtrute, CO	0/0	280/16
	NADWIŚLAŃSKI ODDZIAŁ STRAŻY GRANICZNEJ	W dniu 14.08.2018	Od 01.01.2018
	1) Ruch graniczny: schengen/non-schengen	41914/29522	8517064/4603403
	2) Złożone wnioski o nadanie statusu uchodźcy	0	183
	3) Cudzoziemcy, którym odmówiono wjazdu do RP/zatrzymano	3/2	471/749

**WYKAZ ZGROMADZEŃ PUBLICZNYCH I INNYCH WYDARZEŃ
w dniu 15.08.2018 r.**

Godziny imprezy	Rodzaj imprezy	Miejsce/Trasa	Organizator	Liczba osób	Uwagi
0.00-24.00	zgromadzenie	ul. Matejki, teren skweru Francoisa Mitterranda	osoba prywatna	2-50	postępowanie uproszczone / "w obronie konstytucji" - będą rozstawione namioty wraz z pomocniczą infrastrukturą
całodobowo	zgromadzenie	ul. Matejki, teren skweru Francoisa Mitterranda	osoba prywatna	5-500	postępowanie uproszczone / zgromadzeni będą stali z transparentami, będą rozdawać ulotki, będzie podest dla mówcy i sprzęt nagłaśniający
9.00-20.00	zgromadzenie	zbiórka Al. Ujazdowskie 1/3, przed siedzibą Prezesa Rady Ministrów, przemarsz na ul. Wiejską 4/6/8, przed Sejm RP, przed Pałac Prezydencki przy ul. Krakowskie Przedmieście 48/50, przed Sąd Najwyższy przy pl. Krasińskich 2/4/6 a następnie bieg ulic Świętokrzyskiej i Jasnej przed Przedstawicielstwo Komisji Europejskiej	osoba prywatna	do 15	bojkot "KOD-u" i "Obywateli RP", i całej ulicznej opozycji - domaganie się reform od Rządu i Prezydenta RP
9.00-21.00	zgromadzenie	ul. Krakowskie Przedmieście 66, przed bramą Centralnej Biblioteki Rolniczej	osoba prywatna	30	wezwanie Władz Miasta i Wojewody Mazowieckiego do odbudowy pereł architektury - nieodbudowanej po wojnie Warszawy, zbieranie podpisów pod petycją
15.00-17.00	zgromadzenie	zbiórka: Al. Jerozolimskie 3, przed Muzeum Wojska Polskiego, przemarsz ulicami: Al. Jerozolimskie, Nowy Świat, Krakowskie Przedmieście, pl. Zamkowy	osoba prywatna	ok. 200	uczczenie zwycięskiej Bitwy Warszawskiej 1920 r. i krzewienie wartości patriotycznych oraz popularyzacją historii Polski
17.00-18.00	zgromadzenie	ul. Klonowa 1, przed budynkiem Ministra Obrony Narodowej	osoba prywatna	20-50	demonstracja solidarności z przetrzymywanym w areszcie żołnierzem Sił Zbrojnych RP
17.00-19.00	zgromadzenie	pl. Weteranów 1863	osoba prywatna	ok. 20	postępowanie uproszczone / uczczenie dnia Wojska Polskiego i Bitwy Warszawskiej

ASF – AFRYKANSKI POMOR ŚWIN	
Ogniska ASF trzody chlewnej	Liczba ognisk
	16
Przypadki ASF dzików	Liczba przypadków
	868

Na chwilę obecną powołano 375 komisji do spraw szacowania szkód w gospodarstwach rolnych i działach specjalnych produkcji rolnej, w których wystąpiły szkody spowodowane przez niekorzystne zjawiska atmosferyczne (stan na 14.08.2018 r.).

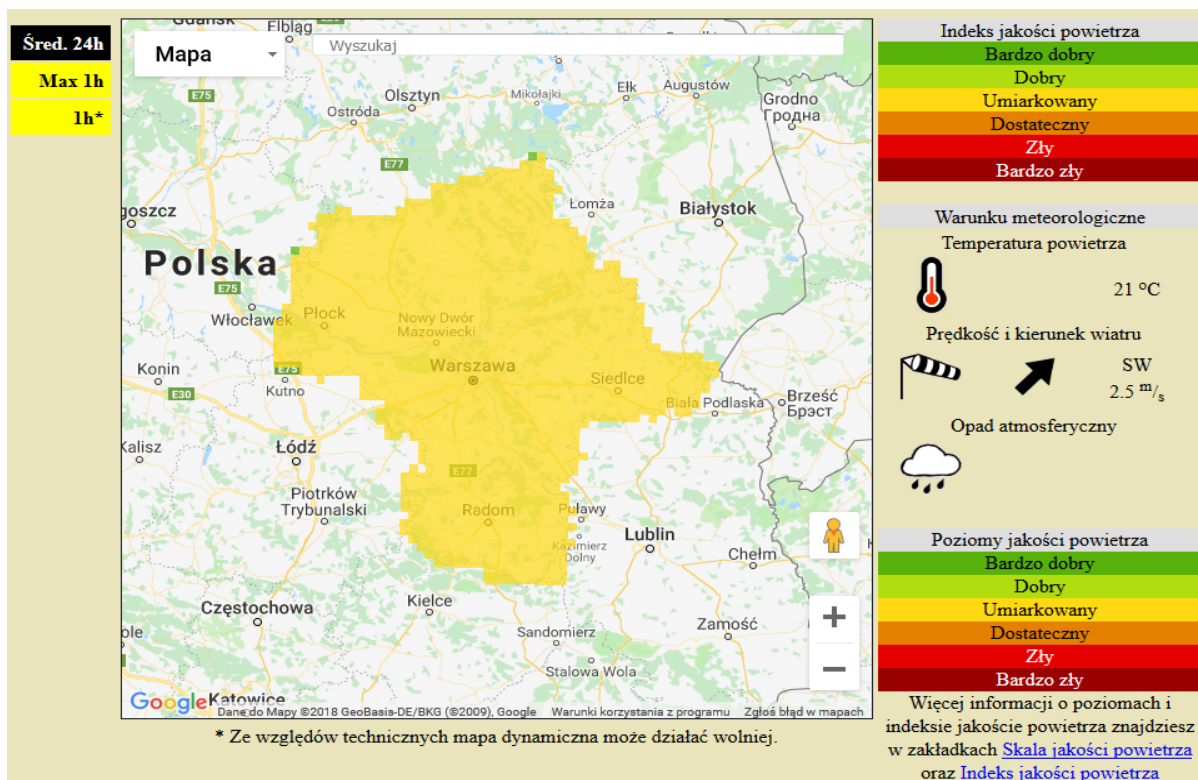
JAKOŚĆ POWIETRZA

Wyniki pomiarów zanieczyszczeń powietrza za minioną dobę [w $\mu\text{g}/\text{m}^3$] na automatycznych stacjach WIOŚ w Warszawie

Wybierz datę: 2018-08-14, Wt Zestawienie dobowe (średnie)- Stacje automatyczne

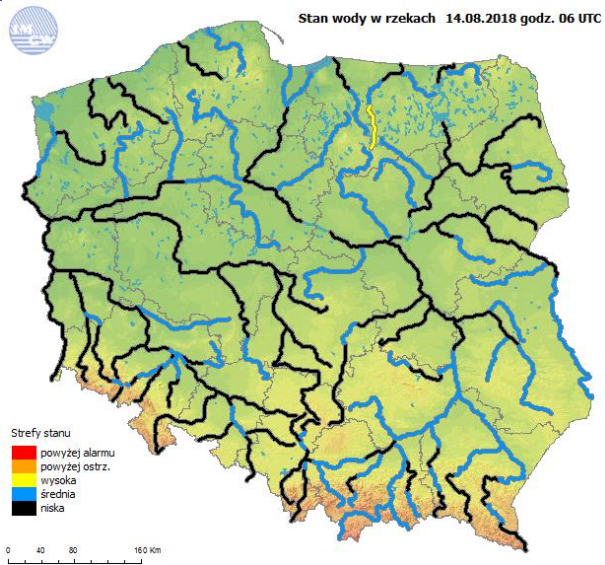
Stacja	Pomiar	PM10 [$\mu\text{g}/\text{m}^3$]	PM2.5 [$\mu\text{g}/\text{m}^3$]	O ₃ [$\mu\text{g}/\text{m}^3$]		NO ₂ [$\mu\text{g}/\text{m}^3$]	SO ₂ [$\mu\text{g}/\text{m}^3$]	CO [$\mu\text{g}/\text{m}^3$]		C ₆ H ₆ [$\mu\text{g}/\text{m}^3$]
		Pył zawieszony PM10 S24h	Pył zawieszony PM 2.5 S24h	S24h	S8max	Dwutlenek azotu S24h	Dwutlenek siarki S24h	Tlenek węgla S24h	S8max	Benzen S24h
Beisk-IGFPAN				77	104.8	9.5	1	177	231	
Granica-KPN				69.2	109	9.3	2.9			
Guty Duże				79.3	110	6.3	2.6			
Konstancin-Jeziorna		21.2	13.6	51	93.1	19.3	5.5	273	461	
Legionowo-Zegrzyńska			11.7	67.4	99.2	19.3	2.8			
Otwock-Brzozowa			14.4	68.7	122.3	20.3	4.6	370	487	
Piastów-Pulaskiego			9	60.6	88.4	23.9	2.2			
Płock-Gimnazjum				64.1	92.4	8.3	1.2	220	266	0.1
Płock-Reja		17.7	10.9	74.2	97.2	16.9	1.8	400	414	0.3
Radom-Tochtermana		25.2	18.2	55.4	82.3	26.1	1.8	503	647	0.2
Siedlce-Konarskiego		22	14.1							
Warszawa-Komunikacyjna		43	20.1			76.1		843	978	0.6
Warszawa-Marszałkowska										
Warszawa-Podleśna				58.6	89.9					
Warszawa-Targówek		22.1	13.4	64.7	90.9	26.3	2.5			
Warszawa-Ursynów		25.8	14.3	72.1	102.8	6.3	5.8			
Żyrardów-Roosevelta		20.6	12.6							

PROGNOZA JAKOŚCI POWIETRZA NA DZIŚ

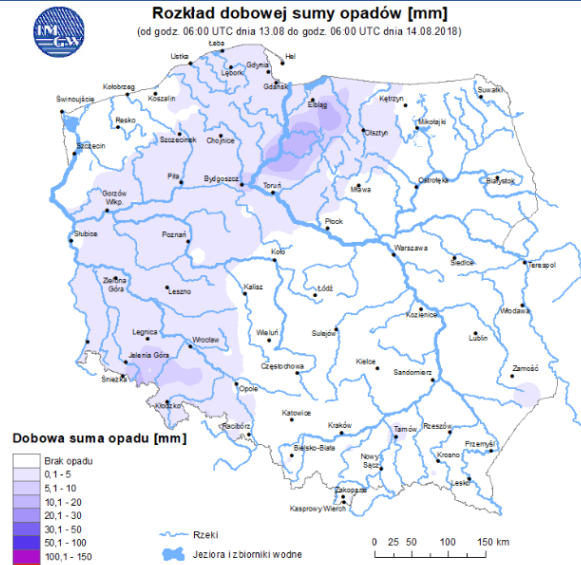


INFORMACJE HYDROLOGICZNO – METEOROLOGICZNE

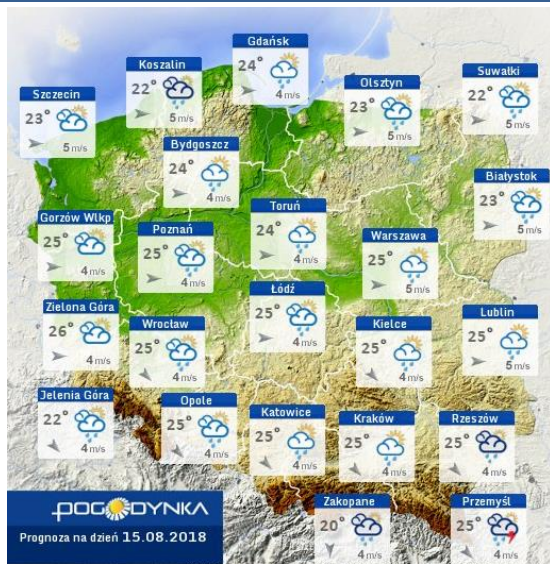
Stan wody w rzekach



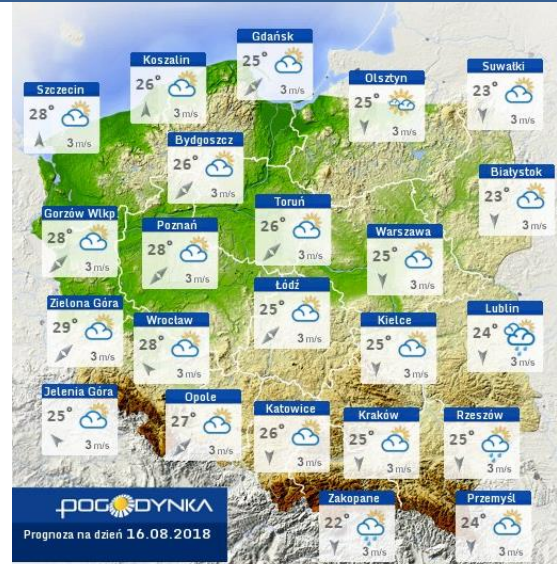
Rozkład dobowej sumy opadów



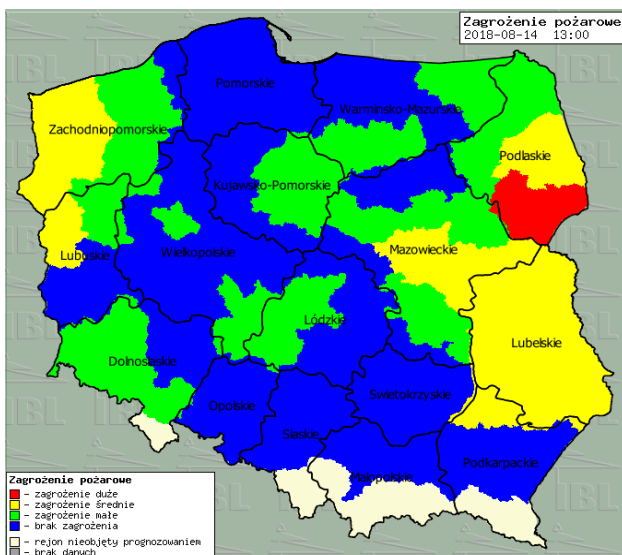
Prognoza pogody dla Polski na dziś



Prognoza pogody dla Polski na jutro



Zagrożenie pożarowe lasów



Ostrzeżenia METEO/HYDRO

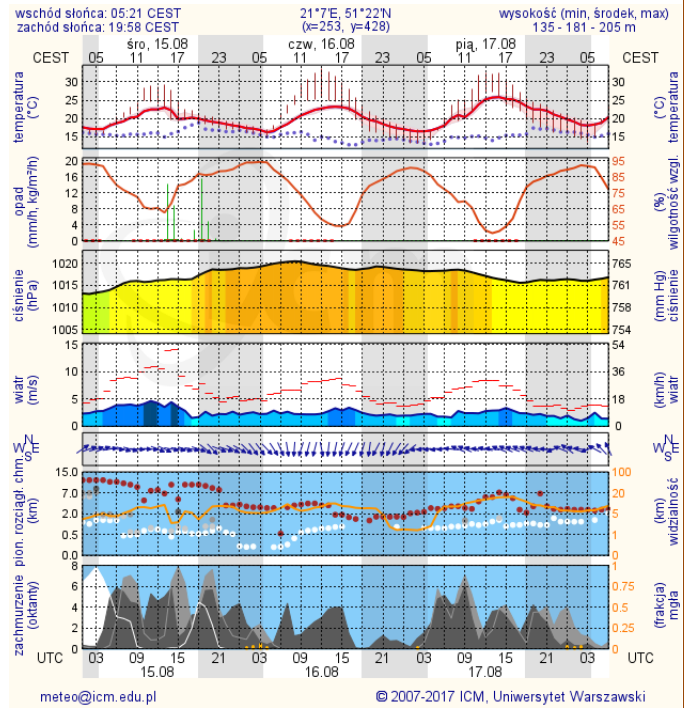
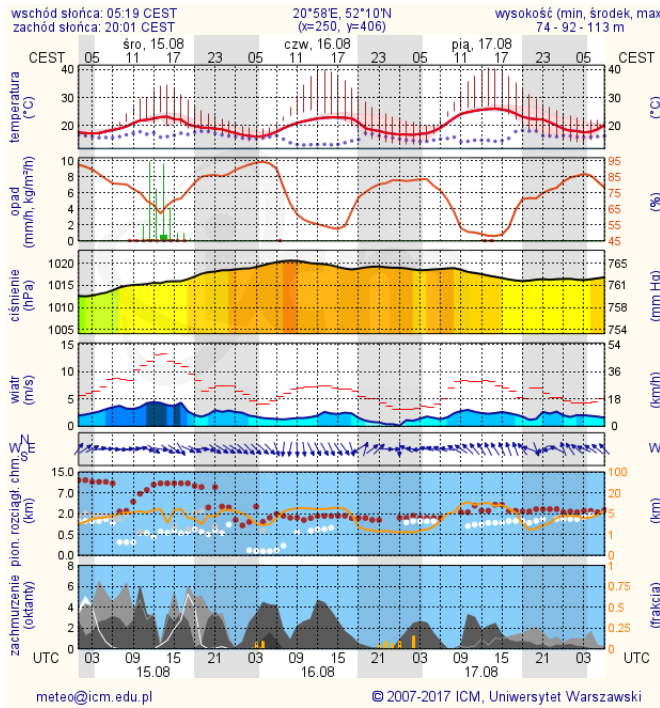
BRAK

METEOROGRAMY

dla głównych miast województwa mazowieckiego:

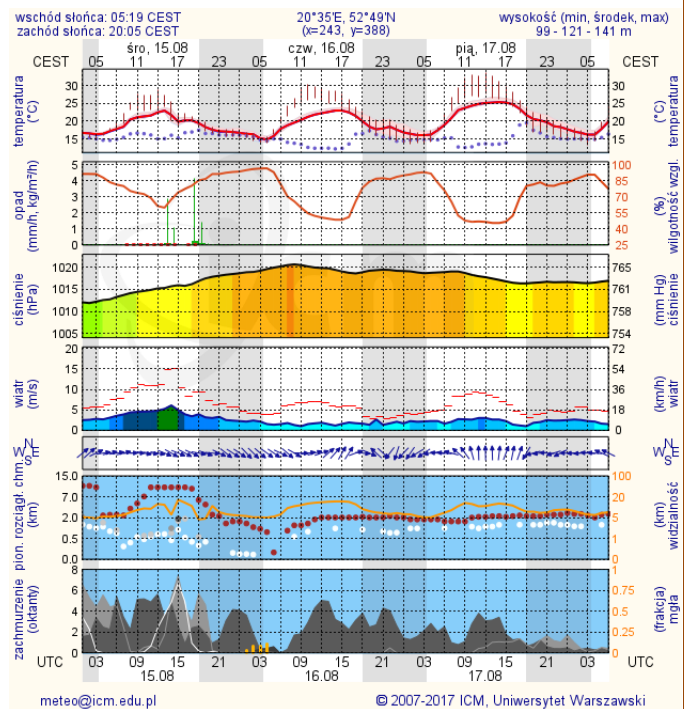
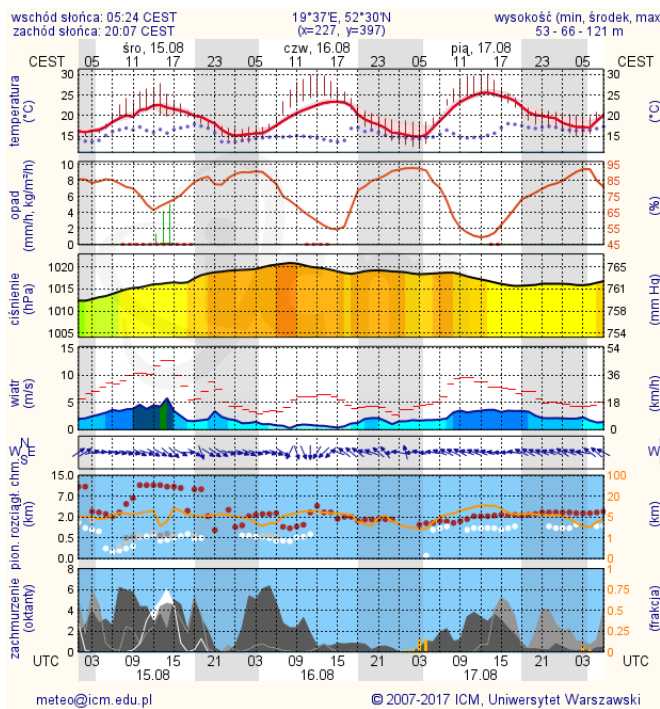
Warszawa

Radom

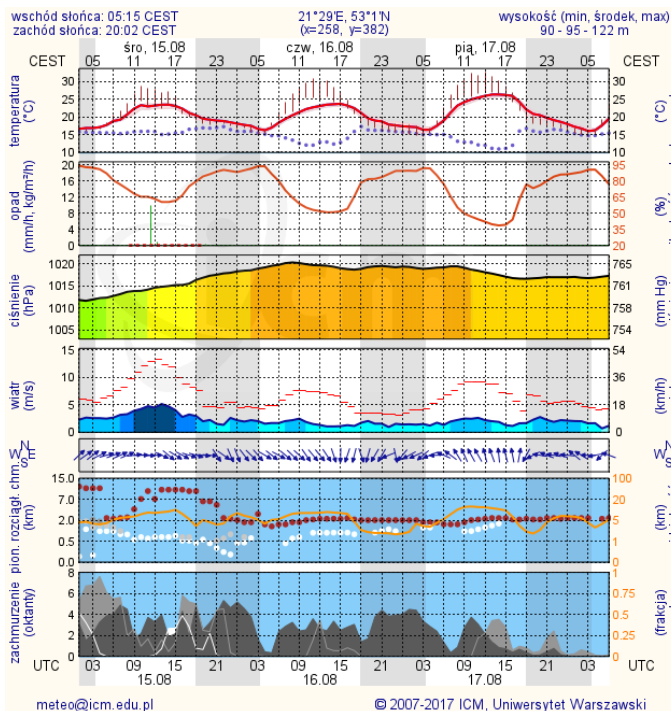


Płock

Ciechanów



Ostrołęka



Siedlce

