

BIULETYN INFORMACYJNY NR 223/2018

za okres od 11.08.2018 r. od godz. 7.00 do 12.08.2018 r. do godz. 7.00

niedziela, dnia 12.08.2018 r.






Najważniejsze zdarzenia z minionej doby

1. Kamieńczyk (pow. wyszkowski) – wypadek drogowy na DK-62.

ZESTAWIENIE DANYCH STATYSTYCZNYCH

Za okres: 11.08 – 12.08.2018 r.

	KOMENDA STOŁECZNA POLICJI	W analizowanym okresie	Od początku roku
	1) Odnotowano wypadków	3	1543
	2) Ofiary śmiertelne w wypadkach drogowych/ kolejowych/ lotniczych	1/0/0	60/17/0
	3) Osoby ranne w wypadkach drogowych/kolejowych/lotniczych	2/0/0	1818/5/2
	4) Utonięcia /wychłodzenia	0/0	18/3
	KOMENDA WOJEWÓDZKA POLICJI	W analizowanym okresie	Od początku roku
	1) Odnotowano wypadków	9	1400
	2) Ofiary śmiertelne w wypadkach drogowych/ kolejowych/ lotniczych	2/0/0	139/6/0
	3) Osoby ranne w wypadkach drogowych/kolejowych/lotniczych	19/0/0	1660/1/1
	4) Utonięcia/wychłodzenia	0/0	28/6
	KOMENDA WOJEWÓDZKA PAŃSTWOWEJ STRAŻY POŻARNEJ	W analizowanym okresie	Od początku roku
	1) Liczba pożarów	33	14091
	2) Ofiary śmiertelne w pożarach/zaczadzenia	1/0	33/9
	3) Osoby ranne w pożarach/podtrute, CO	0/0	276/16
	NADWIŚLAŃSKI ODDZIAŁ STRAŻY GRANICZNEJ	W dniu 11.08.2018	Od 01.01.2018
	1) Ruch graniczny: schengen/non-schengen	46065/26586	8376790/4522067
	2) Złożone wnioski o nadanie statusu uchodźcy	0	183
	3) Cudzoziemcy, którym odmówiono wjazdu do RP/zatrzymano	4/0	465/743

**WYKAZ ZGROMADZEŃ PUBLICZNYCH I INNYCH WYDARZEŃ
w dniu 12.08.2018 r.**

Godziny imprezy	Rodzaj imprezy	Miejsce/Trasa	Organizator	Liczba osób	Uwagi
całodobowo	zgromadzenie	ul. Matejki, teren skweru François Mitterranda	osoba prywatna	5-500	postępowanie uproszczone / zgromadzeni będą stali z transparentami, będą rozdawać ulotki, będzie podest dla mówcy i sprzęt nagłaśniający
9.00-20.00	zgromadzenie	zbiórka Al. Ujazdowskie 1/3, przed siedzibą Prezesa Rady Ministrów, przemarsz na ul. Wiejską 4/6/8, przed Sejm RP, przed Pałac Prezydencki przy ul. Krakowskie Przedmieście 48/50, przed Sąd Najwyższy przy pl. Krasińskich 2/4/6 a następnie zbieg ulic Świętokrzyskiej i Jasnej przed Przedstawicielstwo Komisji Europejskiej	osoba prywatna	do 15	bojkot "KOD-u" i "Obywateli RP", i całej ulicznej opozycji - domaganie się reform od Rządu i Prezydenta RP
9.00-21.00	zgromadzenie	ul. Krakowskie Przedmieście 66, przed bramą Centralnej Biblioteki Rolniczej	osoba prywatna	30	wezwanie Władz Miasta i Wojewody Mazowieckiego do odbudowy pereł architektury - nieodbudowanej po wojnie Warszawy, zbieranie podpisów pod petycją
12.00-22.00	zgromadzenie	ul. Krakowskie Przedmieście 15/17, przed Galerią Kordegarda	osoba prywatna	ok. 10	postępowanie uproszczone / Celem jest podnoszenie świadomości patriotycznej społeczeństwa, zwrócenie uwagi na standardy demokracji, jakość pracy służb odpowiedzialnych za badanie katastrofy z 10-tego kwietnia 2010 r. oraz upamiętnienie tragedii smoleńskiej
13.30-14.30	zgromadzenie	ul. Bonifraterska 1, przed wejściem do Ambasady Chińskiej Republiki Ludowej	osoba prywatna	ok. 5-15	postępowanie uproszczone / apel pokojowy - zaprzestanie prześladowań FALUN GONG
15.00-16.00	zgromadzenie	ul. Krakowskie Przedmieście 15, przed Galerią Kordegarda, następnie przemarsz przed Pałac Prezydencki przy ul. Krakowskie Przedmieście 48/50	osoba prywatna	ok. 100	propagowanie wartości demokratycznych

ASF – AFRYKAŃSKI POMÓR ŚWIŃ	
Ogniska ASF trzody chlewnej	Liczba ognisk
	16
Przypadki ASF dzików	Liczba przypadków
	866

Na chwilę obecną powołano 374 komisje do spraw szacowania szkód w gospodarstwach rolnych i działach specjalnych produkcji rolnej, w których wystąpiły szkody spowodowane przez niekorzystne zjawiska atmosferyczne (stan na 10.08.2018 r.).

JAKOŚĆ POWIETRZA

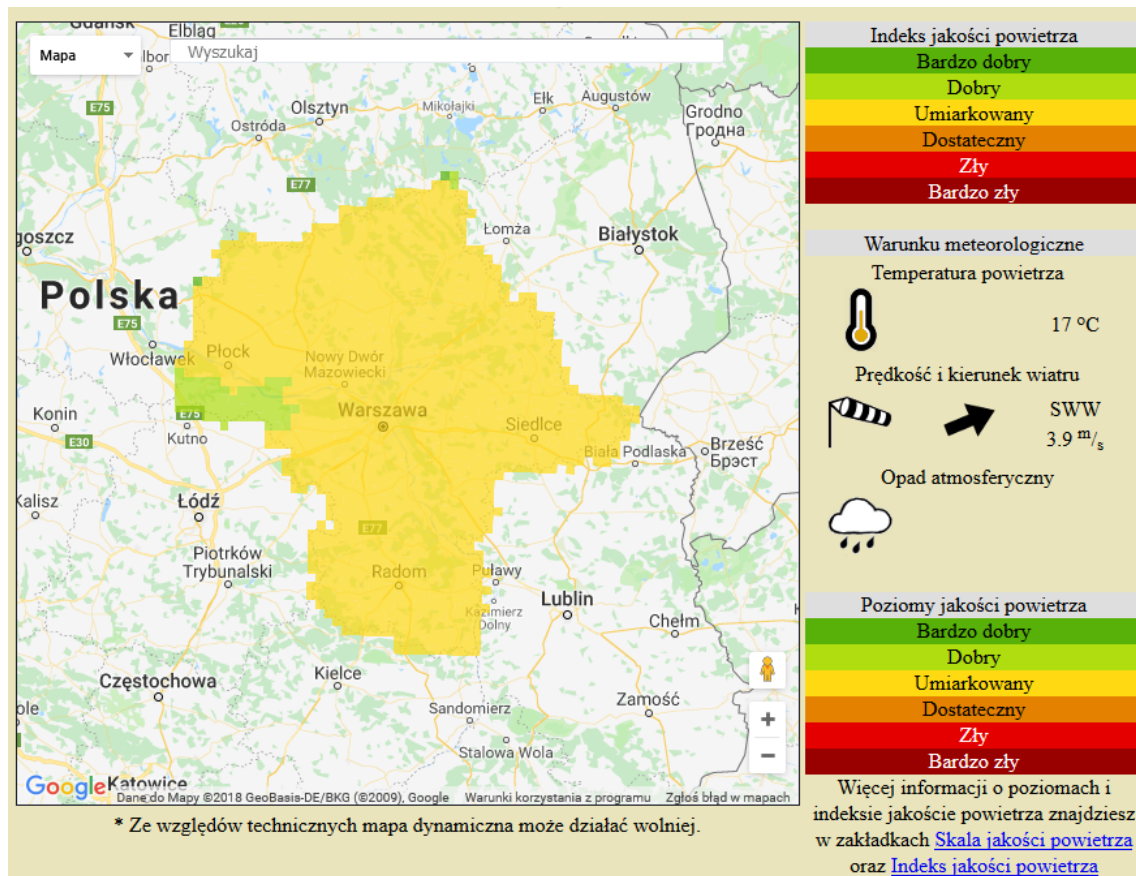
Wyniki pomiarów zanieczyszczeń powietrza za minioną dobę [w µg/m³] na automatycznych stacjach WIOŚ w Warszawie

Wybierz datę: 2018-08-11, So

Zestawienie dobowe (średnie)- Stacje automatyczne

Stacja	Pomiar PM10 [$\mu\text{g}/\text{m}^3$] Pył zawieszony PM10 S24h	PM2.5 [$\mu\text{g}/\text{m}^3$] Pył zawieszony PM 2.5 S24h	O ₃ [$\mu\text{g}/\text{m}^3$] Ozon		NO ₂ [$\mu\text{g}/\text{m}^3$] Dwutlenek azotu S24h	SO ₂ [$\mu\text{g}/\text{m}^3$] Dwutlenek siarki S24h	CO [$\mu\text{g}/\text{m}^3$] Tlenek węgla		C ₆ H ₆ [$\mu\text{g}/\text{m}^3$] Benzen S24h
			S24h	S8max			S24h	S8max	
Belsk-IGFPAN			54.6	84.5	5.7	0.2	135	143	
Granica-KPN			56	83.2	5.7	2.4			
Guty Duże			59.6	75.2	1.2	1.9			
Konstancin-Jeziorna	13.5	9.6	38.2	70.1	12.8	3.8	138	173	
Legionowo-Zegrzyńska		8.7	48.6	80.5	13.2	0.9			
Otwock-Brzozowa		10.1	44.6	85.2	12.2	3.7	300	319	
Piastów-Pułaskiego		6.5	44.2	79.2	14.7	1.7			
Płock-Gimnazjum			49.2	74.3	5.6	0.5	228	252	0.1
Płock-Reja	14.4	9.8	54.7	83.6	12.7	1.4	381	454	0.3
Radom-Tochtermana	17.4	13.4	39.8	60.6	16.9	1.3	571	620	0.2
Siedlce-Konarskiego	14.7	11.2							
Warszawa-Komunikacyjna	21.1	14.9			51.1		698	791	0.7
Warszawa-Marszałkowska									
Warszawa-Podleśna			48.6	79.6					
Warszawa-Targówek	14.1	10	50.5	82	18.2	1.7			
Warszawa-Ursynów	15.3	10.5	56.2	89.1	3.4	4.3			
Żyrardów-Roosevelta	16.1	11.3							

PROGNOZA JAKOŚCI POWIETRZA NA DZIŚ



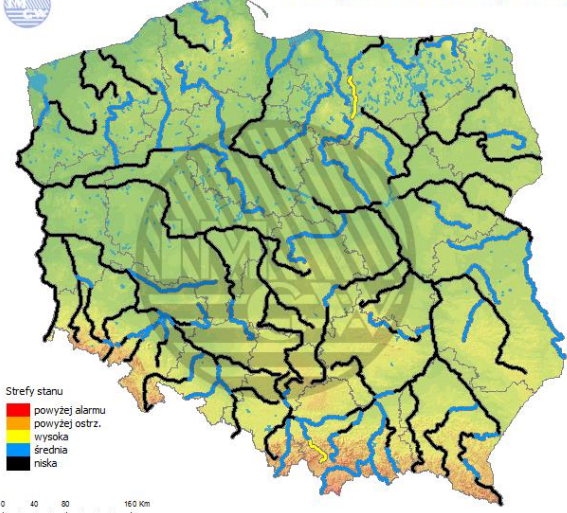
INFORMACJE HYDROLOGICZNO – METEOROLOGICZNE

Stan wody w rzekach

Rozkład dobowej sumy opadów

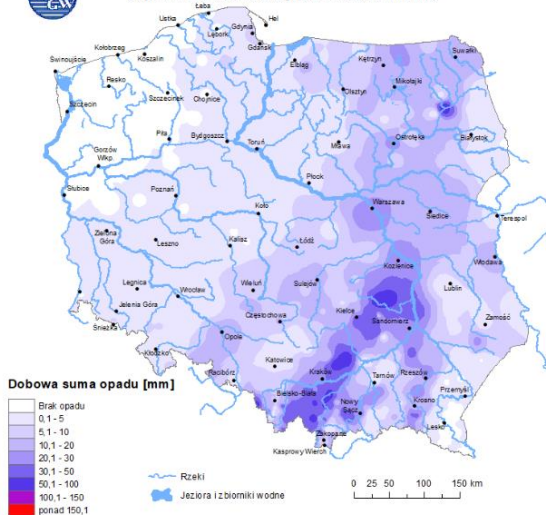


Stan wody w rzekach 11.08.2018 godz. 06 UTC

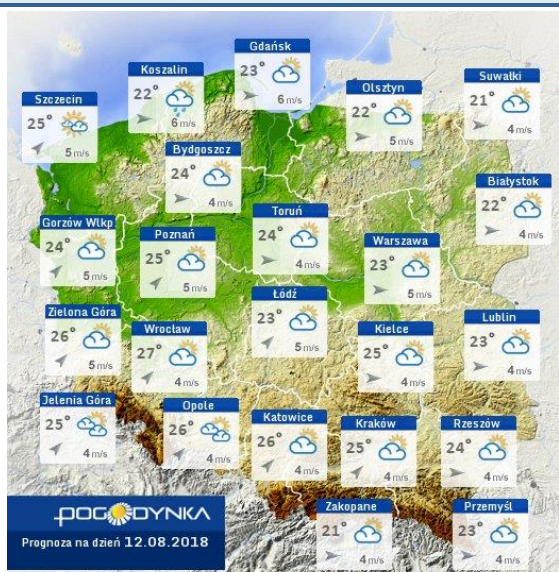


Rozkład dobowej sumy opadów [mm]

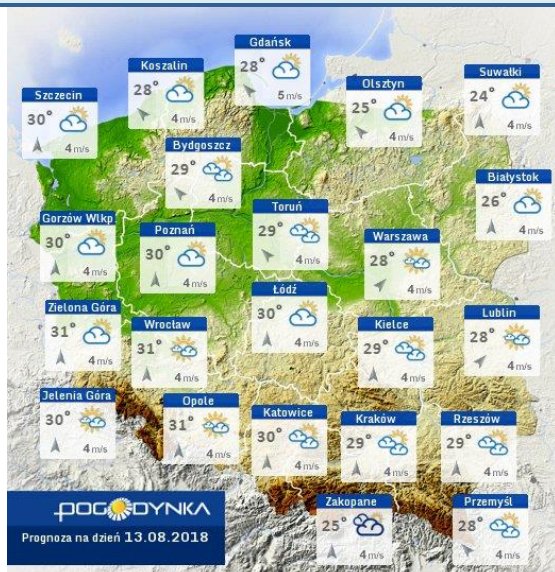
(od godz. 06:00 UTC dnia 10.08 do godz. 06:00 UTC dnia 11.08.2018)



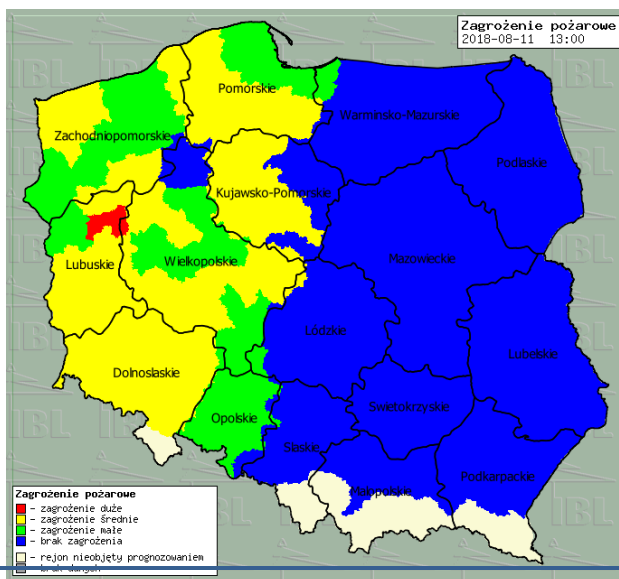
Prognoza pogody dla Polski na dziś



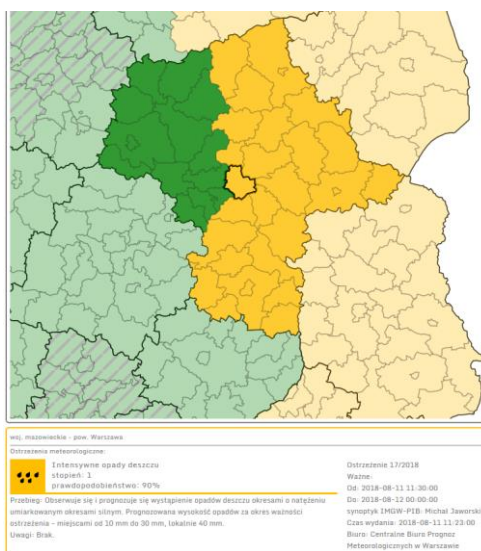
Prognoza pogody dla Polski na jutro



Zagrożenie pożarowe lasów



Ostrzeżenia METEO/HYDRO

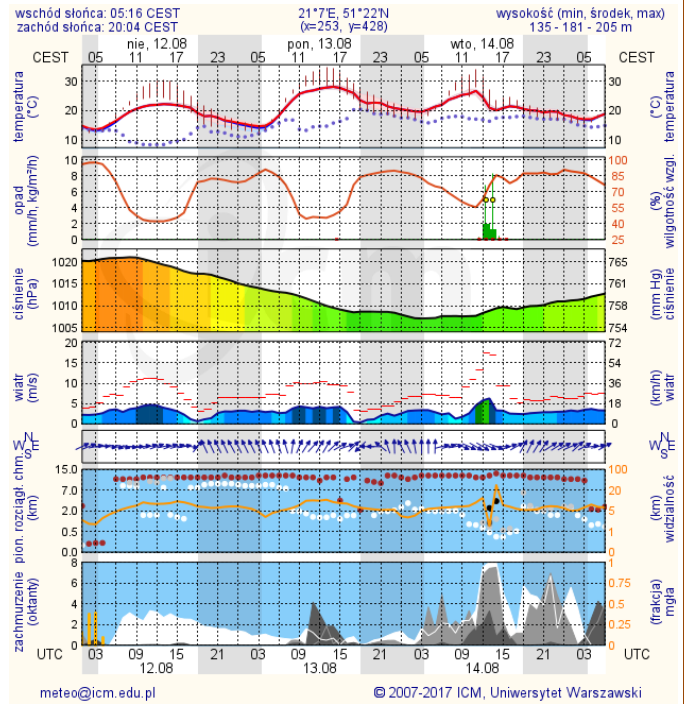
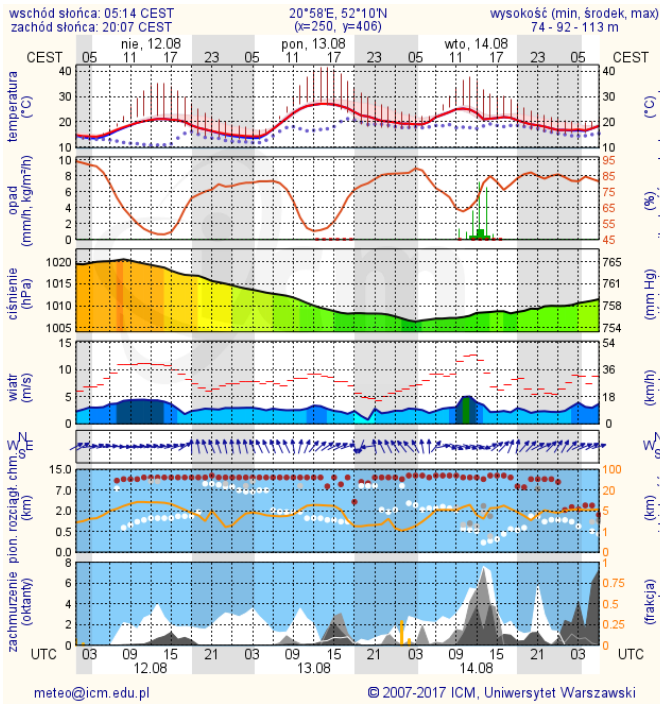


METEOROGRAMY

dla głównych miast województwa mazowieckiego:

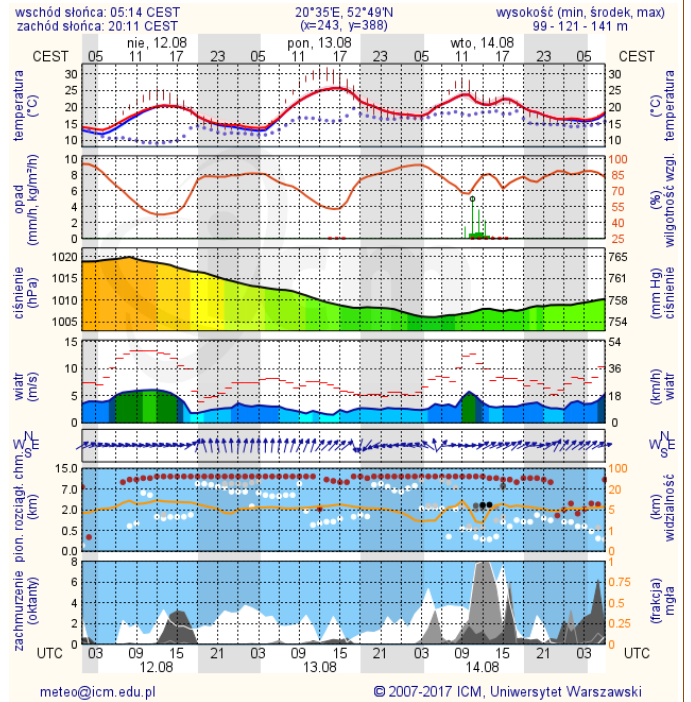
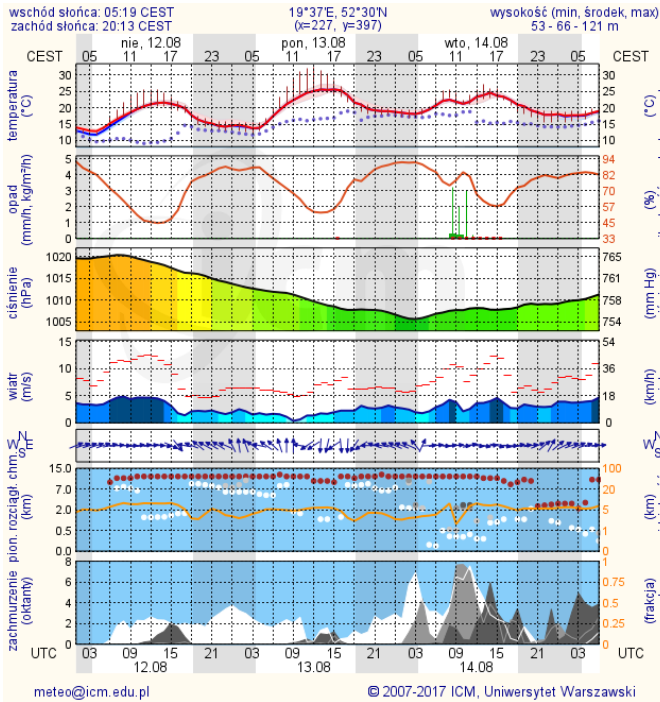
Warszawa

Radom



Płock

Ciechanów



Ostrołęka

Siedlce

