

BIULETYN INFORMACYJNY NR 222/2018

za okres od 09.08.2018 r. od godz. 7.00 do 10.08.2018 r. do godz. 7.00

sobota, dnia 11.08.2018 r.



Najważniejsze zdarzenia z minionej doby

1. **Sokołów Podlaski** – utonięcie mężczyzny l. 58 w rzece Cetyna.
2. **Nowe Grobice** (powiat grójecki) – wypadek drogowy, jedna ofiara śmiertelna.
3. **Wołomin** (powiat wołomiński) – wypadek drogowy, jedna ofiara śmiertelna.
4. **Warszawa** – utonięcie nn. mężczyzny w Jeziorku Czerniakowskim.

ZESTAWIENIE DANYCH STATYSTYCZNYCH

Za okres: 10.08 – 11.08.2018 r.

	KOMENDA STOŁECZNA POLICJI	W analizowanym okresie	Od początku roku
	1) Odnotowano wypadków	16	1540
	2) Ofiary śmiertelne w wypadkach drogowych/ kolejowych/ lotniczych	1/0/0	59/17/0
	3) Osoby ranne w wypadkach drogowych/kolejowych/lotniczych	14/0/0	1816/5/2
	4) Utonięcia /wychłodzenia	1/0	18/3
	KOMENDA WOJEWÓDZKA POLICJI	W analizowanym okresie	Od początku roku
	1) Odnotowano wypadków	3	1391
	2) Ofiary śmiertelne w wypadkach drogowych/ kolejowych/ lotniczych	1/0/0	137/6/0
	3) Osoby ranne w wypadkach drogowych/kolejowych/lotniczych	2/0/0	1641/1/1
	4) Utonięcia/wychłodzenia	1/0	28/6
	KOMENDA WOJEWÓDZKA PAŃSTWOWEJ STRAŻY POŻARNEJ	W analizowanym okresie	Od początku roku
	1) Liczba pożarów	77	14058
	2) Ofiary śmiertelne w pożarach/zaczadzenia	0/0	32/9
	3) Osoby ranne w pożarach/podtrute, CO	1/0	276/16
	NADWIŚLAŃSKI ODDZIAŁ STRAŻY GRANICZNEJ	W dniu 10.08.2018	Od 01.01.2018
	1) Ruch graniczny: schengen/non-schengen	48017/29668	8330725/4495481
	2) Złożone wnioski o nadanie statusu uchodźcy	0	183
	3) Cudzoziemcy, którym odmówiono wjazdu do RP/zatrzymano	3/3	461/743

WYKAZ ZGROMADZEŃ PUBLICZNYCH I INNYCH WYDARZEŃ w dniu 11.08.2018 r.

Godziny imprezy	Rodzaj imprezy	Miejsce/Trasa	Organizator	Liczba osób	Uwagi
9.00-20.00	zgromadzenie	zbiórka Al. Ujazdowskie 1/3, przed siedzibą Prezesa Rady Ministrów, przemarsz na ul. Wiejską 4/6/8, przed Sejm RP, przed Pałac Prezydencki przy ul. Krakowskie Przedmieście 48/50, przed Sąd Najwyższy przy pl. Krasińskich 2/4/6 a następnie bieg ulic Świętokrzyskiej i Jasnej przed Przedstawicielstwo Komisji Europejskiej	osoba prywatna	do 15	bojkot "KOD-u" i "Obywateli RP", i całej ulicznej opozycji - domaganie się reform od Rządu i Prezydenta RP
9.00-21.00	zgromadzenie	ul. Krakowskie Przedmieście 66, przed bramą Centralnej Biblioteki Rolniczej	osoba prywatna	30	wezwanie Władz Miasta i Wojewody Mazowieckiego do odbudowy pereł architektury - nieodbudowanej po wojnie Warszawy, zbieranie podpisów pod petycją

ASF – AFRYKAŃSKI POMÓR ŚWIŃ	
Ogniska ASF trzody chlewnej	Liczba ognisk
	16
Przypadki ASF dzików	Liczba przypadków
	866

Na chwilę obecną powołano 374 komisje do spraw szacowania szkód w gospodarstwach rolnych i działach specjalnych produkcji rolnej, w których wystąpiły szkody spowodowane przez niekorzystne zjawiska atmosferyczne (stan na 10.08.2018 r. - załącznik).

JAKOŚĆ POWIETRZA

Wyniki pomiarów zanieczyszczeń powietrza za minioną dobę [w µg/m³] na automatycznych stacjach WIOŚ w Warszawie

Wybierz datę: Zestawienie dobowe (średnie)- Stacje automatyczne

Stacja	Pomiar	PM10 [µg/m³]	PM2.5 [µg/m³]	O ₃ [µg/m³]		NO ₂ [µg/m³]	SO ₂ [µg/m³]	CO [µg/m³]		C ₆ H ₆ [µg/m³]
		Pył zawieszony PM10 S24h	Pył zawieszony PM 2.5 S24h	S24h	S8max	Dwutlenek azotu S24h	Dwutlenek siarki S24h	Tlenek węgla S24h	S8max	Benzen S24h
Belsk-IGFPAN				96	132.8	6	3.2	160	186	
Granica-KPN				90.8	125.3	5.7	3.2			
Guty Duże				89.9	140.6	0.6	5.5			
Konstancin-Jeziorna		25.3	11.5	78.1	116.4	12.6	7.3	154	207	
Legionowo-Zegrzyńska			12.9	102.2	120.5	15.2	3.1			
Otwock-Brzozowa			12	103.3	148.4	9.4	4.5	292	317	
Piastów-Pułaskiego			9.2	80.3	117.9	14.2	4.7			
Płock-Gimnazjum				65.9	81.2	6	1.3	235	363	0.1
Płock-Reja		20	9.7	78.6	97	11.5	2.5	383	465	0.2
Radom-Tochtermana		22	12.8	69.8	90.6	15.7	2.5	584	636	0.1
Siedlce-Konarskiego		24.8	10.9							
Warszawa-Komunikacyjna		45	20.5			55.5		628	811	0.8
Warszawa-Marszałkowska										
Warszawa-Podlesna				80.2	116.4					
Warszawa-Targówek		27.7	11.5	89.5	121.8	14.3	4			
Warszawa-Ursynów		31.1	11.7	92.5	131	1.8	6			
Żyrardów-Roosevelta		27.2	11.8							

PROGNOZA JAKOŚCI POWIETRZA NA DZIŚ

Śred. 24h

Max 1h

1h*

Indeks jakości powietrza

- Bardzo dobry
- Dobry
- Umiarkowany
- Dostateczny
- Zły
- Bardzo zły

Warunki meteorologiczne

Temperatura powietrza 24 °C

Prędkość i kierunek wiatru SE
4.7 m/s

Opad atmosferyczny

Poziomy jakości powietrza

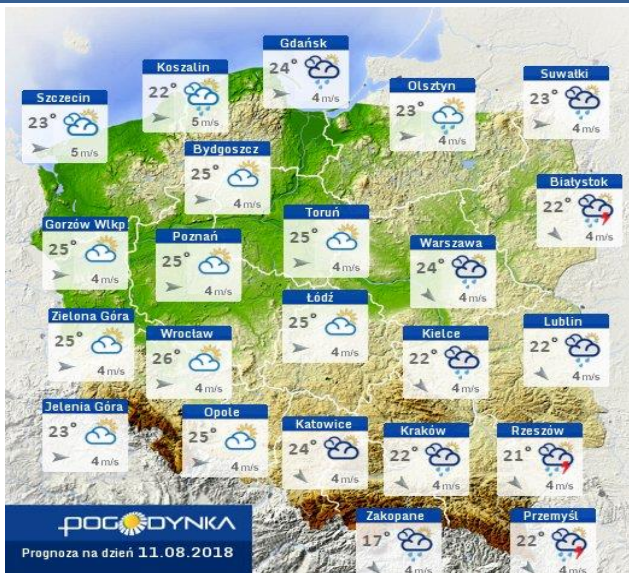
- Bardzo dobry
- Dobry
- Umiarkowany
- Dostateczny
- Zły
- Bardzo zły

Więcej informacji o poziomach i indeksie jakości powietrza znajdziesz w zakładkach [Skala jakości powietrza](#) oraz [Indeks jakości powietrza](#)

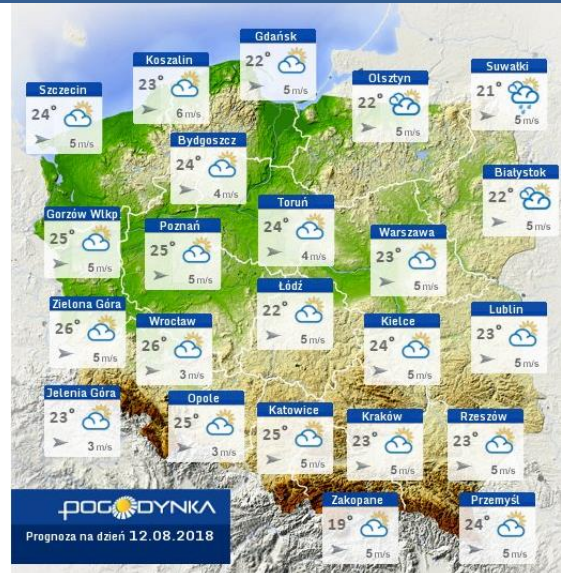
* Ze względów technicznych mapa dynamiczna może działać wolniej.

INFORMACJE HYDROLOGICZNO – METEOROLOGICZNE

Stan wody w rzekach	Rozkład dobowej sumy opadów
<p style="text-align: center;">Stan wody w rzekach 10.08.2018 godz. 06 UTC</p> <p>Strefy stanu</p> <ul style="list-style-type: none"> <li style="display: inline-block; width: 10px; height: 10px; background-color: red; margin-right: 5px;"> powyżej alarmu <li style="display: inline-block; width: 10px; height: 10px; background-color: orange; margin-right: 5px;"> powyżej ostrz. wysoka <li style="display: inline-block; width: 10px; height: 10px; background-color: yellow; margin-right: 5px;"> średnia <li style="display: inline-block; width: 10px; height: 10px; background-color: blue; margin-right: 5px;"> niska 	<p style="text-align: center;">Rozkład dobowej sumy opadów [mm] (od godz. 06:00 UTC dnia 09.08 do godz. 06:00 UTC dnia 10.08.2018)</p> <p>Dobowa suma opadu [mm]</p> <ul style="list-style-type: none"> <li style="background-color: white; width: 10px; height: 10px; display: inline-block; margin-right: 5px;"> Brak opadu <li style="background-color: #f0f0f0; width: 10px; height: 10px; display: inline-block; margin-right: 5px;"> 0,1 - 5 <li style="background-color: #e0e0e0; width: 10px; height: 10px; display: inline-block; margin-right: 5px;"> 5,1 - 10 <li style="background-color: #d0d0d0; width: 10px; height: 10px; display: inline-block; margin-right: 5px;"> 10,1 - 20 <li style="background-color: #c0c0c0; width: 10px; height: 10px; display: inline-block; margin-right: 5px;"> 20,1 - 30 <li style="background-color: #b0b0b0; width: 10px; height: 10px; display: inline-block; margin-right: 5px;"> 30,1 - 50 <li style="background-color: #a0a0a0; width: 10px; height: 10px; display: inline-block; margin-right: 5px;"> 50,1 - 100 <li style="background-color: #808080; width: 10px; height: 10px; display: inline-block; margin-right: 5px;"> 100,1 - 150 <li style="background-color: #606060; width: 10px; height: 10px; display: inline-block; margin-right: 5px;"> ponad 150,1
Prognoza pogody dla Polski na dziś	Prognoza pogody dla Polski na jutro

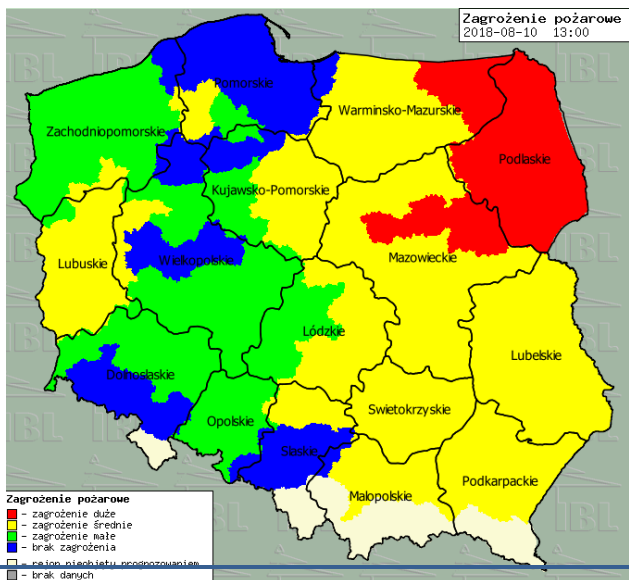


Zagrożenie pożarowe lasów



Ostrzeżenia METEO/HYDRO

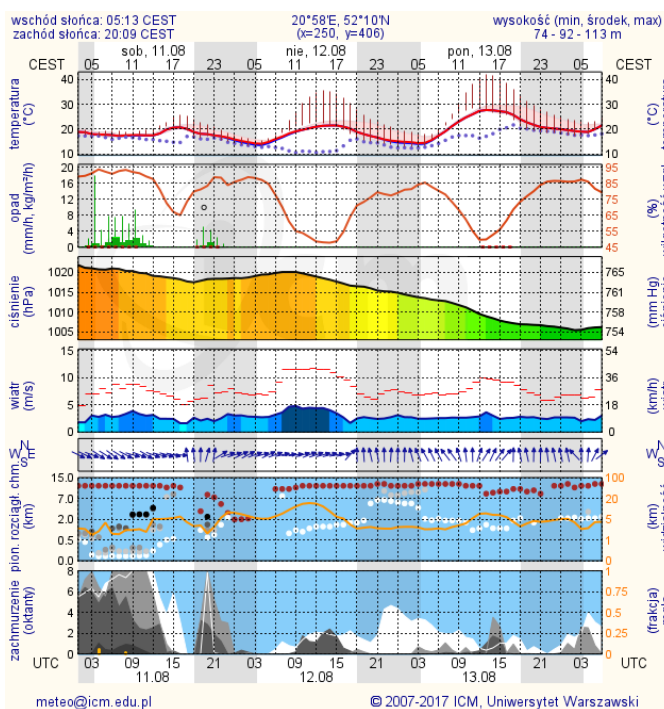
BRAK



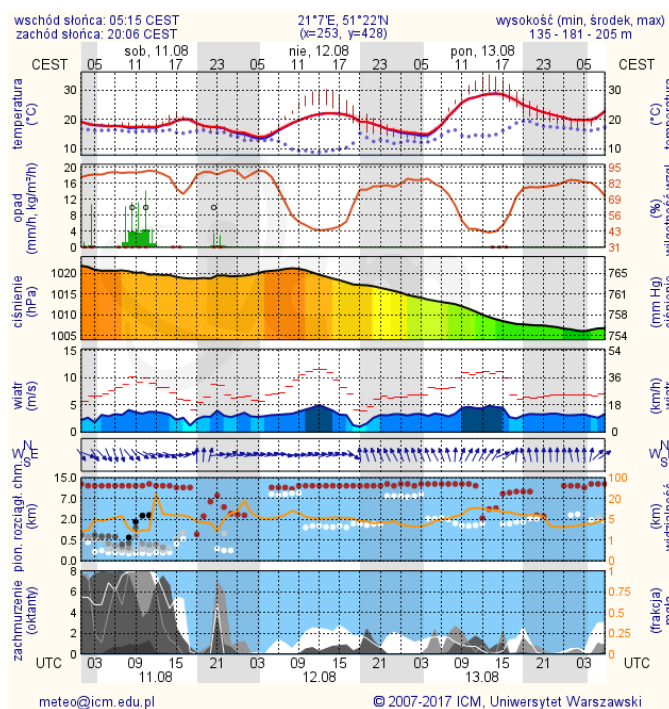
METEOROGRAMY

dla głównych miast województwa mazowieckiego:

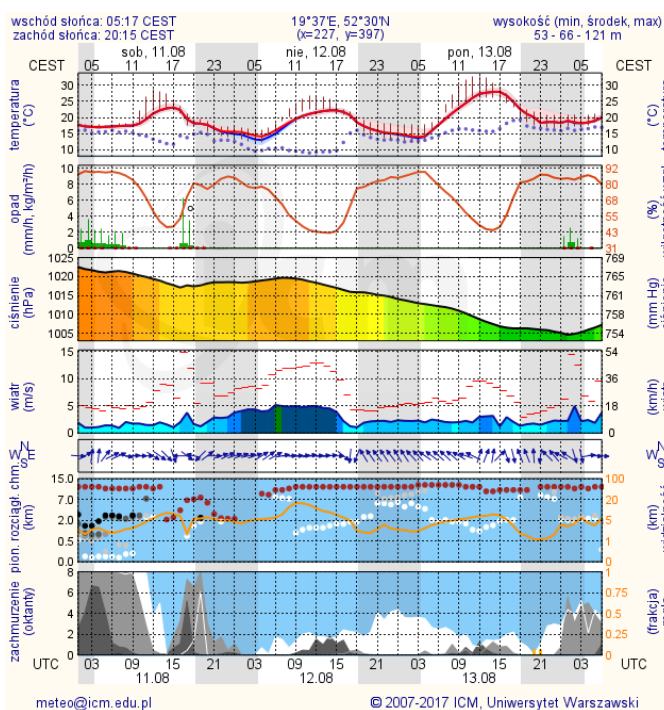
Warszawa



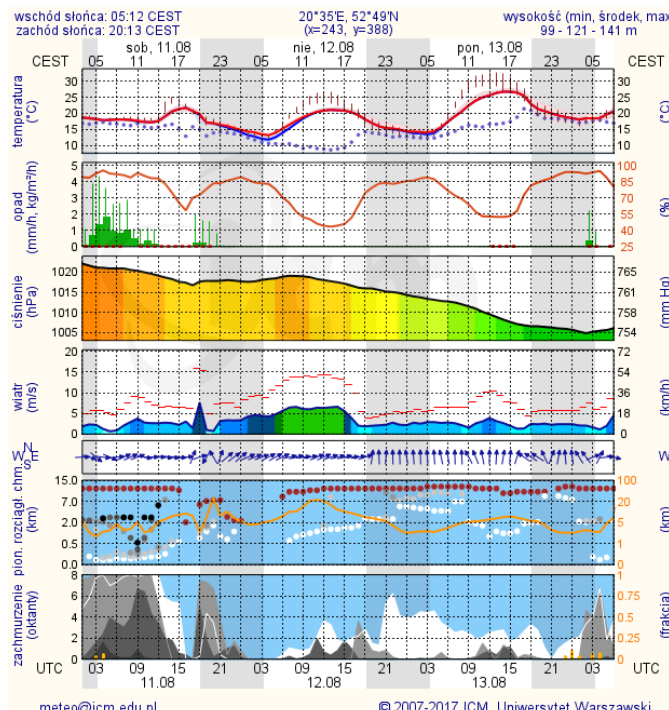
Radom



Płock



Ciechanów



Ostrołęka

Siedlce

WOJEWÓDZKIE CENTRUM ZARZĄDZANIA KRYZYSOWEGO

Plac Bankowy 3/5, 00-950 Warszawa, tel.: (22) 595-13-00; 595-13-01; 987; fax.: (22) 620-19-40; 695-63-53;

www.mazowieckie.pl

