

BIULETYN INFORMACYJNY NR 211/2018

za okres od 30.07.2018 r. od godz. 7.00 do 31.07.2018 r. do godz. 7.00

wtorek, dnia 31.07.2018 r.



Najważniejsze zdarzenia z minionej doby

1. **m. Dłużew 45**, pow. miński - potwierdzenie przez WIW ogniska ASF w gospodarstwie rolnym.
2. **Warszawa**, Lotnisko Chopina – sprawdzenie pozostawionego bagażu, ewakuacja 300 osób.
3. **m. Kosów**, pow. radomski - ujawnienie zwłok mężczyzny w stawie.
4. **m. Podzagajnik**, pow. zwoleński – wypadek drogowy, jedna ofiara śmiertelna.
5. **Grójec**, ul. J. Piłsudskiego, pow. grójecki – wypadek drogowy, jedna ofiara śmiertelna.
6. **m. Cyganówka**, pow. garwoliński – protest w obronie zwierzyńca.

ZESTAWIENIE DANYCH STATYSTYCZNYCH

Za okres: 30 – 31.07.2018 r.

| | | | |
|---|--|-------------------------------|-------------------------|
|  | KOMENDA STOŁECZNA POLICJI | W analizowanym okresie | Od początku roku |
| | 1) Odnotowano wypadków | 3 | 1432 |
| | 2) Ofiary śmiertelne w wypadkach drogowych/ kolejowych/ lotniczych | 0/0/0 | 55/16/0 |
| | 3) Osoby ranne w wypadkach drogowych/kolejowych/lotniczych | 3/0/0 | 1691/5/2 |
| | 4) Utonięcia /wychłodzenia | 0/0 | 15/3 |
|  | KOMENDA WOJEWÓDZKA POLICJI | W analizowanym okresie | Od początku roku |
| | 1) Odnotowano wypadków | 9 | 1310 |
| | 2) Ofiary śmiertelne w wypadkach drogowych/ kolejowych/ lotniczych | 2/0/0 | 129/6/0 |
| | 3) Osoby ranne w wypadkach drogowych/kolejowych/lotniczych | 13/0/0 | 1551/1/1 |
| | 4) Utonięcia/wychłodzenia | 1/0 | 19/6 |
|  | KOMENDA WOJEWÓDZKA PAŃSTWOWEJ STRAŻY POŻARNEJ | W analizowanym okresie | Od początku roku |
| | 1) Liczba pożarów | 36 | 13378 |
| | 2) Ofiary śmiertelne w pożarach/zaczadzenia | 0/0 | 32/9 |
| | 3) Osoby ranne w pożarach/podtrute, CO | 0/0 | 266/16 |
|  | NADWIŚLAŃSKI ODDZIAŁ STRAŻY GRANICZNEJ | W dniu 30.07.2018 | Od 01.01.2018 |
| | 1) Ruch graniczny: schengen/non-schengen | 49355/27862 | 7839092/4186514 |
| | 2) Złożone wnioski o nadanie statusu uchodźcy | 2 | 170 |
| | 3) Cudzoziemcy, którym odmówiono wjazdu do RP/zatrzymano | 1/8 | 436/693 |

WYKAZ ZGROMADZEŃ PUBLICZNYCH I INNYCH WYDARZEŃ

w dniu 31.07.2018 r.


| Godziny imprezy | Rodzaj imprezy | Miejsce/Trasa | Organizator | Liczba osób | Uwagi |
|-----------------|----------------|---|----------------|-------------|---|
| 00.00-24.00 | zgromadzenie | ul. Matejki, teren skweru Francois Mitterranda | osoba prywatna | 2-50 | postępowanie uproszczone / "w obronie konstytucji" - będą rozstawione namioty wraz z pomocniczą infrastrukturą |
| 00.00-24.00 | zgromadzenie | ul. Matejki, teren skweru Francois Mitterranda | osoba prywatna | 5-500 | postępowanie uproszczone / zgromadzeni będą stali z transparentami, będą rozdawać ulotki, będzie podest dla mówcy i sprzęt nagłaśniający |
| 09.00-19.00 | zgromadzenie | al. Brandysa, przed Senatem RP | osoba prywatna | ok. 1000 | postępowanie uproszczone / bdb |
| 09.00-21.00 | zgromadzenie | ul. Krakowskie Przedmieście 66, chodnik przed bramą posesji | osoba prywatna | 20 | wezwanie Władz Miasta i Wojewody Mazowieckiego do odbudowy pereł architektury - nieodbudowanej po wojnie Warszawy, zbieranie podpisów pod petycją |
| 19.00-24.00 | zgromadzenie | ul. Krakowskie Przedmieście 15/17, przed Galerią Kordegarda | osoba prywatna | ok. 1000 | protest w związku z uchwaleniem ustawy zmieniającej przepisy o Sądzie Najwyższym |

| ASF – AFRYKAŃSKI POMÓR ŚWIŃ | |
|-----------------------------|-------------------|
| Ogniska ASF trzody chlewnej | Liczba ognisk |
| | 14 |
| Przypadki ASF dzików | Liczba przypadków |
| | 827 |

Na chwilę obecną powołano 371 komisji do spraw szacowania szkód w gospodarstwach rolnych i działach specjalnych produkcji rolnej, w których wystąpiły szkody spowodowane przez niekorzystne zjawiska atmosferyczne (stan na 30.07.2018 r.).

JAKOŚĆ POWIETRZA

Wyniki pomiarów zanieczyszczeń powietrza za minioną dobę [w $\mu\text{g}/\text{m}^3$] na automatycznych stacjach WIOŚ w Warszawie

Wybierz datę: 2018-07-30, Pn  Zestawienie dobowe (średnie)- Stacje automatyczne

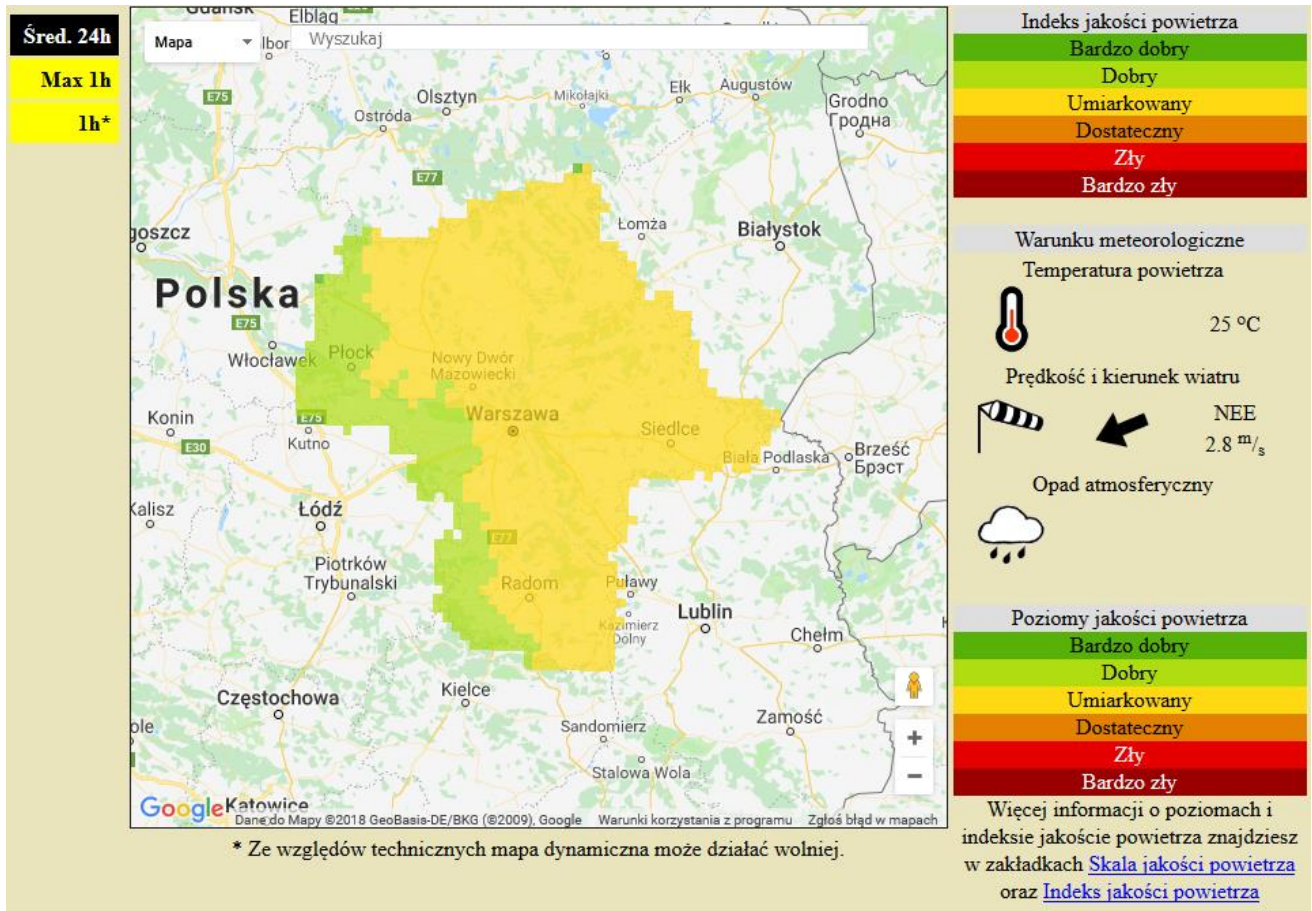
| Stacja | Pomiary | | O ₃ [$\mu\text{g}/\text{m}^3$] | | NO ₂ [$\mu\text{g}/\text{m}^3$] | SO ₂ [$\mu\text{g}/\text{m}^3$] | CO [$\mu\text{g}/\text{m}^3$] | | C ₆ H ₆ [$\mu\text{g}/\text{m}^3$] |
|------------------------|--|---|---|-------|--|--|---------------------------------|-------|--|
| | PM10 [$\mu\text{g}/\text{m}^3$] Pył zawieszony PM10 S24h | PM2.5 [$\mu\text{g}/\text{m}^3$] Pył zawieszony PM 2.5 S24h | S24h | S8max | Dwutlenek azotu S24h | Dwutlenek siarki S24h | Tlenek węgla S24h | S8max | Benzen S24h |
| Belsk-IGFPAN | | | 71.1 | 99.6 | 7.6 | 0.7 | 174 | 190 | |
| Granica-KPN | | | 52.5 | 97.5 | 5.7 | 1.9 | | | |
| Guty Duże | | | 69.6 | 92.5 | -8.9 | 3.5 | | | |
| Konstancin-Jeziorna | 19.9 | 11.1 | 64.2 | 109 | 14.2 | 2.7 | 358 | 402 | |
| Legionowo-Zegrzyńska | | 8.8 | 64.7 | 93.3 | 7.6 | 4.7 | | | |
| Otwock-Brzozowa | | 10.7 | 68.2 | 105 | 9 | 3 | 230 | 249 | |
| Piastów-Pułaskiego | | 8.3 | 60.7 | 87.8 | 26.5 | 1.4 | | | |
| Płock-Gimnazjum | | | 48.6 | 70.6 | 8.6 | 3 | 245 | 257 | 0.8 |
| Płock-Reja | 24.2 | 12.9 | 56.1 | 86.1 | 17 | 4 | 392 | 410 | 0.4 |
| Radom-Tochtermana | 21.8 | 11.7 | 57.3 | 82.4 | 23.8 | 2.6 | 582 | 677 | 0.2 |
| Siedlce-Konarskiego | 19.8 | 11 | | | | | | | |
| Warszawa-Komunikacyjna | 31.7 | 18 | | | 40.6 | | 741 | 893 | 0.7 |
| Warszawa-Marszałkowska | | | | | | | | | |
| Warszawa-Podlesna | | | 62.3 | 86.7 | | | | | |
| Warszawa-Targówek | 21.7 | 11.6 | 63.3 | 90.1 | 20.5 | 1.4 | | | |
| Warszawa-Ursynów | 26.1 | 12.7 | 67.1 | 95.9 | 14.4 | 3 | | | |
| Żyrardów-Roosevelta | 26.8 | 15.2 | | | | | | | |

WOJEWÓDZKIE CENTRUM ZARZĄDZANIA KRYZYSOWEGO

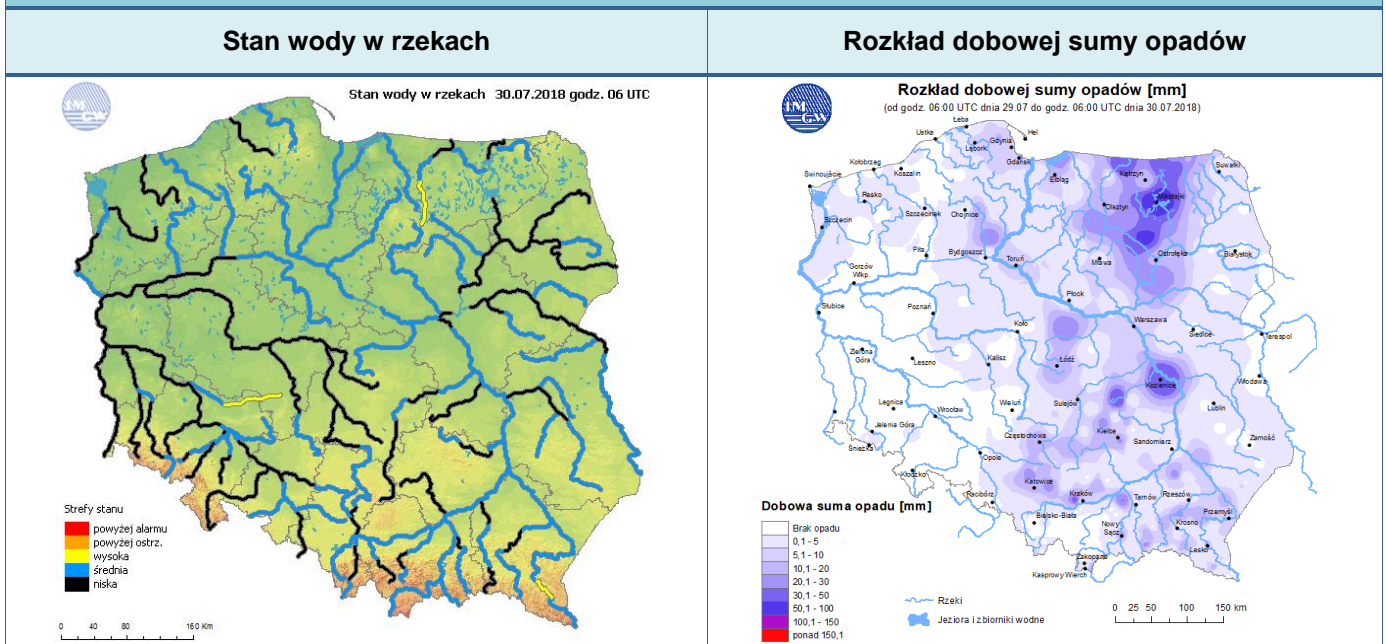
Plac Bankowy 3/5, 00-950 Warszawa, tel.: (22) 595-13-00; 595-13-01; 987; fax.: (22) 620-19-40; 695-63-53;

www.mazowieckie.pl

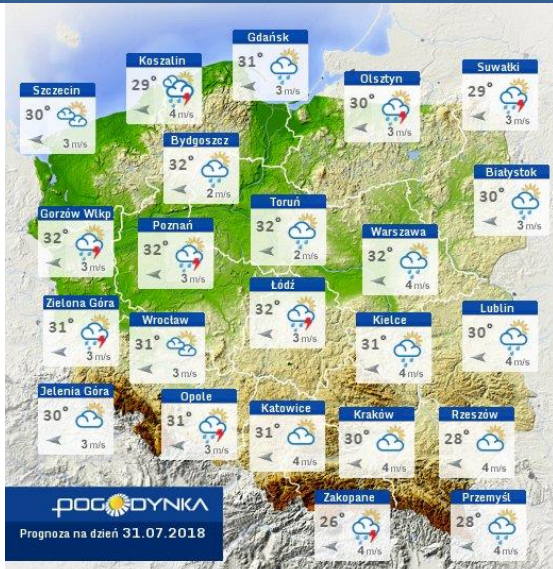
PROGNOZA JAKOŚCI POWIETRZA NA DZIŚ



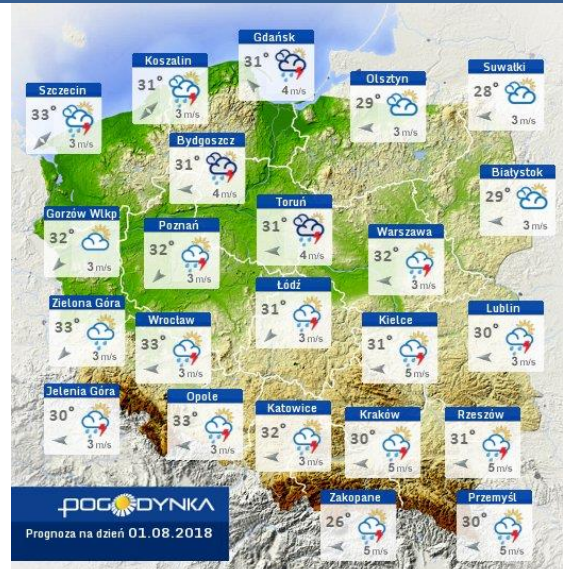
INFORMACJE HYDROLOGICZNO – METEOROLOGICZNE



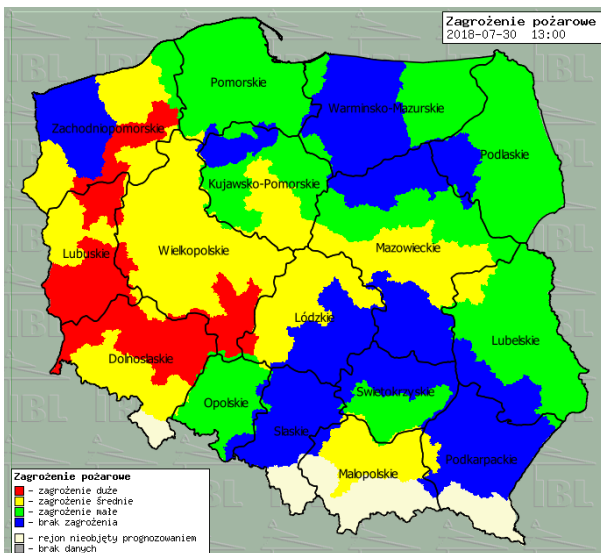
Prognoza pogody dla Polski na dziś



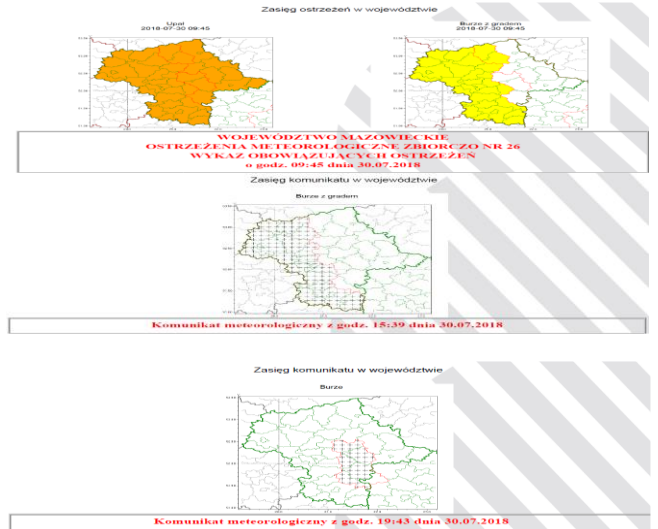
Prognoza pogody dla Polski na jutro



Zagrożenie pożarowe lasów



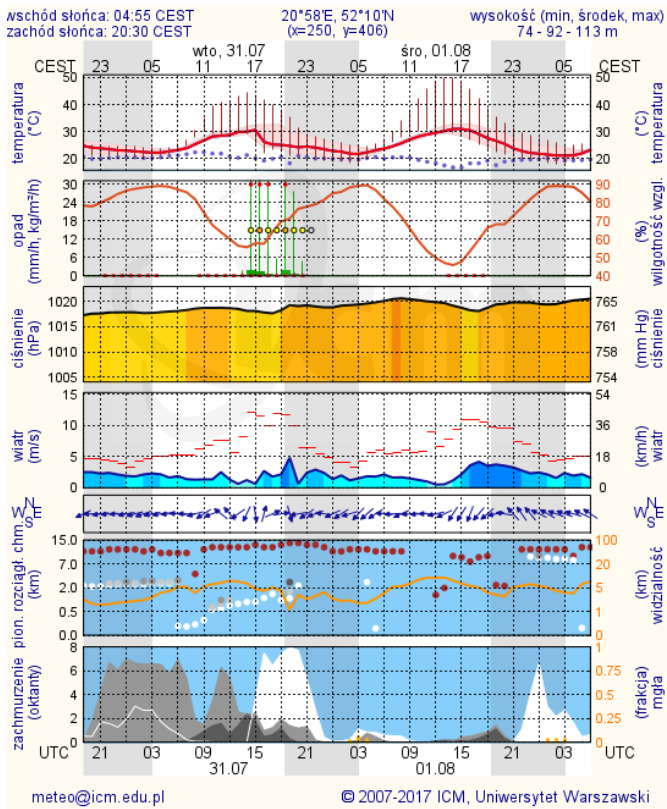
Ostrzeżenia METEO/HYDRO



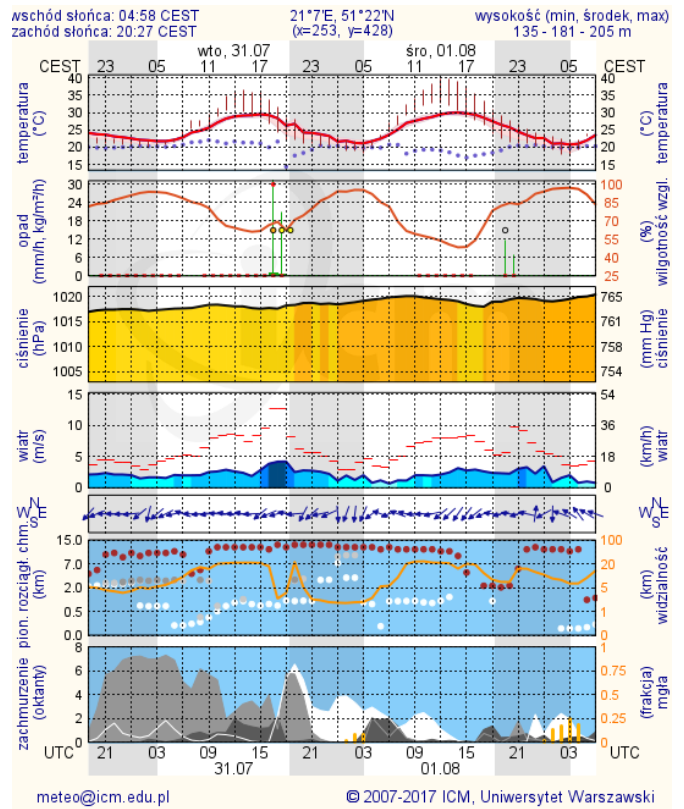
METEOROGRAMY

dla głównych miast województwa mazowieckiego:

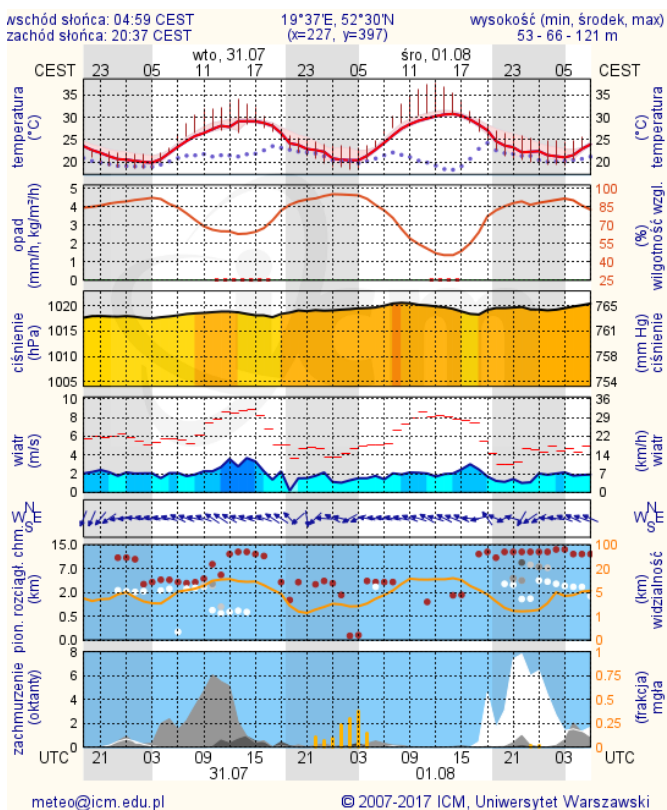
Warszawa



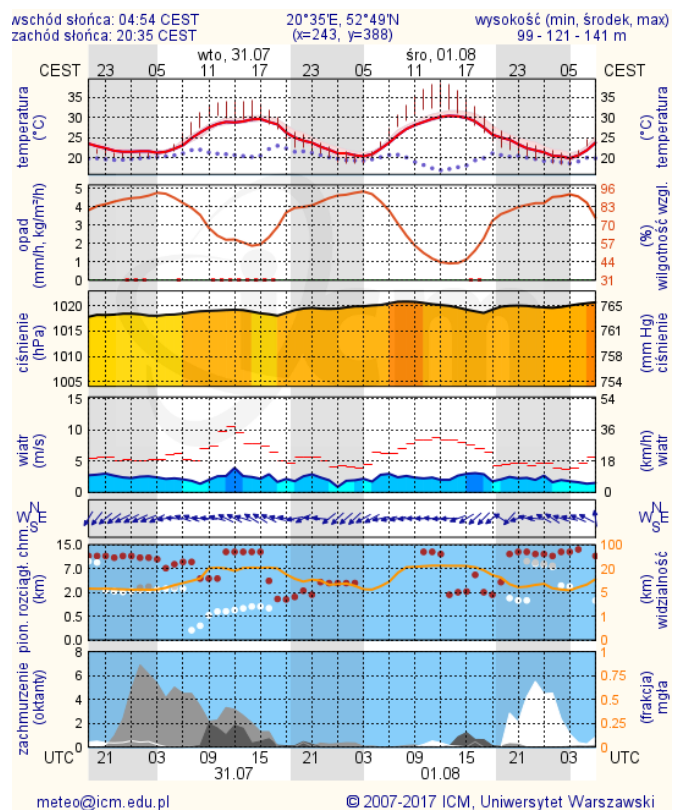
Radom



Płock

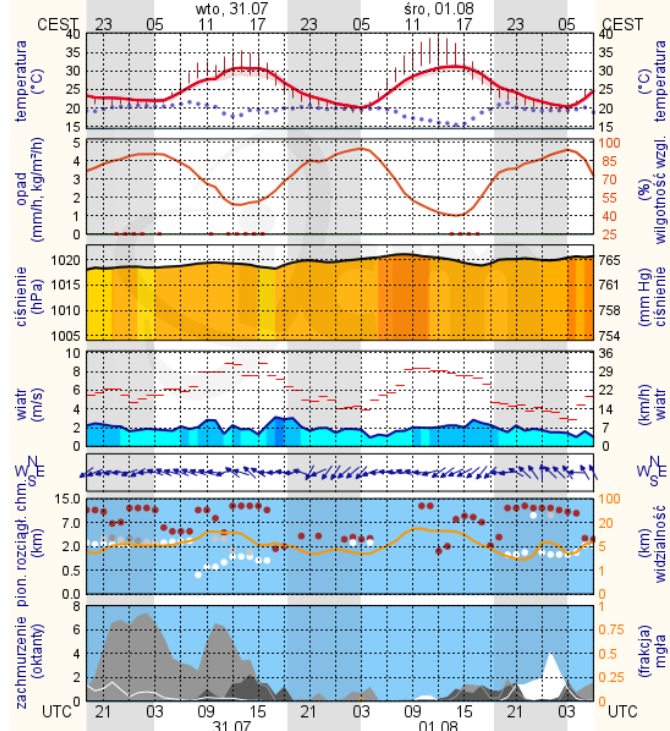


Ciechanów



Ostrołęka

wschód słońca: 04:50 CEST 21°29'E, 53°11'N wysokość (min, środek, max)
zachód słońca: 20:32 CEST (x=258, y=382) 90 - 95 - 122 m

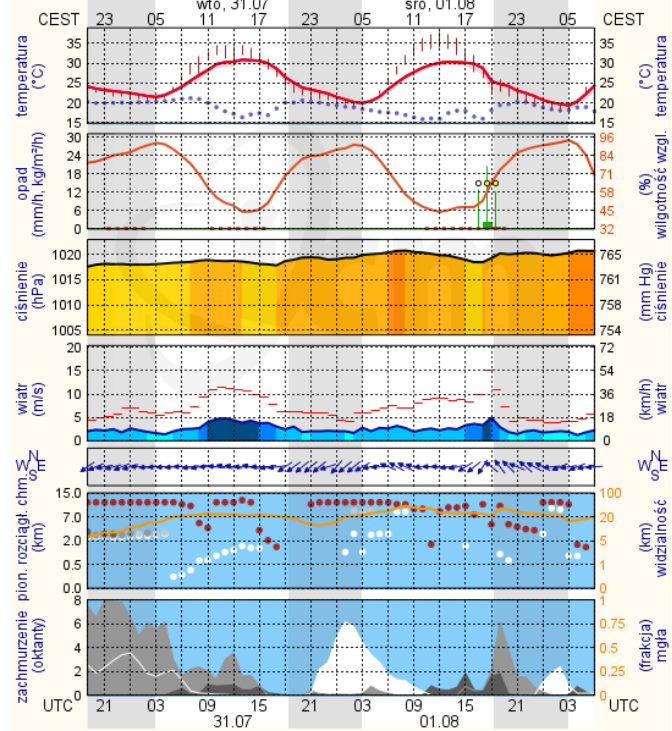


meteo@icm.edu.pl

© 2007-2017 ICM, Uniwersytet Warszawski

Siedlce

wschód słońca: 04:50 CEST 22°12'E, 52°8'N wysokość (min, środek, max)
zachód słońca: 20:25 CEST (x=271, y=406) 149 - 164 - 183 m



meteo@icm.edu.pl

© 2007-2017 ICM, Uniwersytet Warszawski