

BIULETYN INFORMACYJNY NR 205/2018
za okres od 24.07.2018 r. od godz. 7.00 do 25.07.2018 r. do godz. 7.00

środa, dnia 25.07.2018 r.

Najważniejsze zdarzenia z minionej doby



1. **Starogród** powiat miński – utonięcie mężczyzny w stawie hodowlanym.
2. **Karolewo** powiat sierpecki – DK 10 wypadek drogowy, jedna ofiara śmiertelna.

ZESTAWIENIE DANYCH STATYSTYCZNYCH

Za okres: 24 – 25.07.2018 r.

	KOMENDA STOŁECZNA POLICJI	W analizowanym okresie	Od początku roku
	1) Odnotowano wypadków	15	1384
	2) Ofiary śmiertelne w wypadkach drogowych/ kolejowych/ lotniczych	0/0/0	54/15/0
	3) Osoby ranne w wypadkach drogowych/kolejowych/lotniczych	15/0/0	1630/5/2
	4) Utonięcia /wychłodzenia	1/0	13/3
	KOMENDA WOJEWÓDZKA POLICJI	W analizowanym okresie	Od początku roku
	1) Odnotowano wypadków	5	1259
	2) Ofiary śmiertelne w wypadkach drogowych/ kolejowych/ lotniczych	1/0/0	119/6/0
	3) Osoby ranne w wypadkach drogowych/kolejowych/lotniczych	7/0/0	1485/1/1
	4) Utonięcia/wychłodzenia	0/0	18/6
	KOMENDA WOJEWÓDZKA PAŃSTWOWEJ STRAŻY POŻARNEJ	W analizowanym okresie	Od początku roku
	1) Liczba pożarów	62	13162
	2) Ofiary śmiertelne w pożarach/zaczadzenia	0/0	32/8
	3) Osoby ranne w pożarach/podtrute CO	0/0	263/13
	NADWIŚLAŃSKI ODDZIAŁ STRAŻY GRANICZNEJ	W dniu 24.07.2018	Od 01.01.2018
	1) Ruch graniczny: schengen/non-schengen	43998/28835	7555432/4023755
	2) Złożone wnioski o nadanie statusu uchodźcy	0	165
	3) Cudzoziemcy, którym odmówiono wjazdu do RP/zatrzymano	0/5	425/678

WYKAZ ZGROMADZEŃ PUBLICZNYCH I INNYCH WYDARZEŃ w dniu 25.07.2018 r.

Godziny imprezy	Rodzaj imprezy	Miejsce/Trasa	Organizator	Liczba osób	Uwagi
całodobowo	zgromadzenie	ul. Matejki, teren skweru François Mitterranda	osoba prywatna	5-500	postępowanie uproszczone / zgromadzeni będą stali z transparentami, będą rozdawać ulotki, będzie podest dla mówcy i sprzęt nagłaśniający
0.00-24.00	zgromadzenie	ul. Matejki, teren skweru François Mitterranda	osoba prywatna	2-50	postępowanie uproszczone / "w obronie konstytucji" - będą rozstawione namioty wraz z pomocniczą infrastrukturą
9.00-21.00	zgromadzenie	ul. Krakowskie Przedmieście 66, chodnik przed bramą posesji	osoba prywatna	20	wezwanie Władz Miasta i Wojewody Mazowieckiego do odbudowy pereł architektury - nieodbudowanej po wojnie Warszawy, zbieranie podpisów pod petycją
9.00-23.59	zgromadzenie	ul. Brandysa, przed gmachem Senatu RP	osoba prywatna	ok. 500	postępowanie uproszczone / promowanie wartości demokratycznych
10.00-19.00	zgromadzenie	ul. Wiejska, przed gmachem Sejmu RP	osoba prywatna	6	obrona praw człowieka

ASF – AFRYKAŃSKI POMÓR ŚWIŃ	
Ogniska ASF trzody chlewnej	Liczba ognisk
	12
Przypadki ASF dzików	Liczba przypadków
	813

Na chwilę obecną powołano 369 komisji do spraw szacowania szkód w gospodarstwach rolnych i działach specjalnych produkcji rolnej, w których wystąpiły szkody spowodowane przez niekorzystne zjawiska atmosferyczne (stan na 23.07.2018 r.).

JAKOŚĆ POWIETRZA

Wyniki pomiarów zanieczyszczeń powietrza za minioną dobę [w µg/m³] na automatycznych stacjach WIOŚ w Warszawie

Wybierz datę: 2018-07-24, Wt Zestawienie dobowe (średnie)- Stacje automatyczne

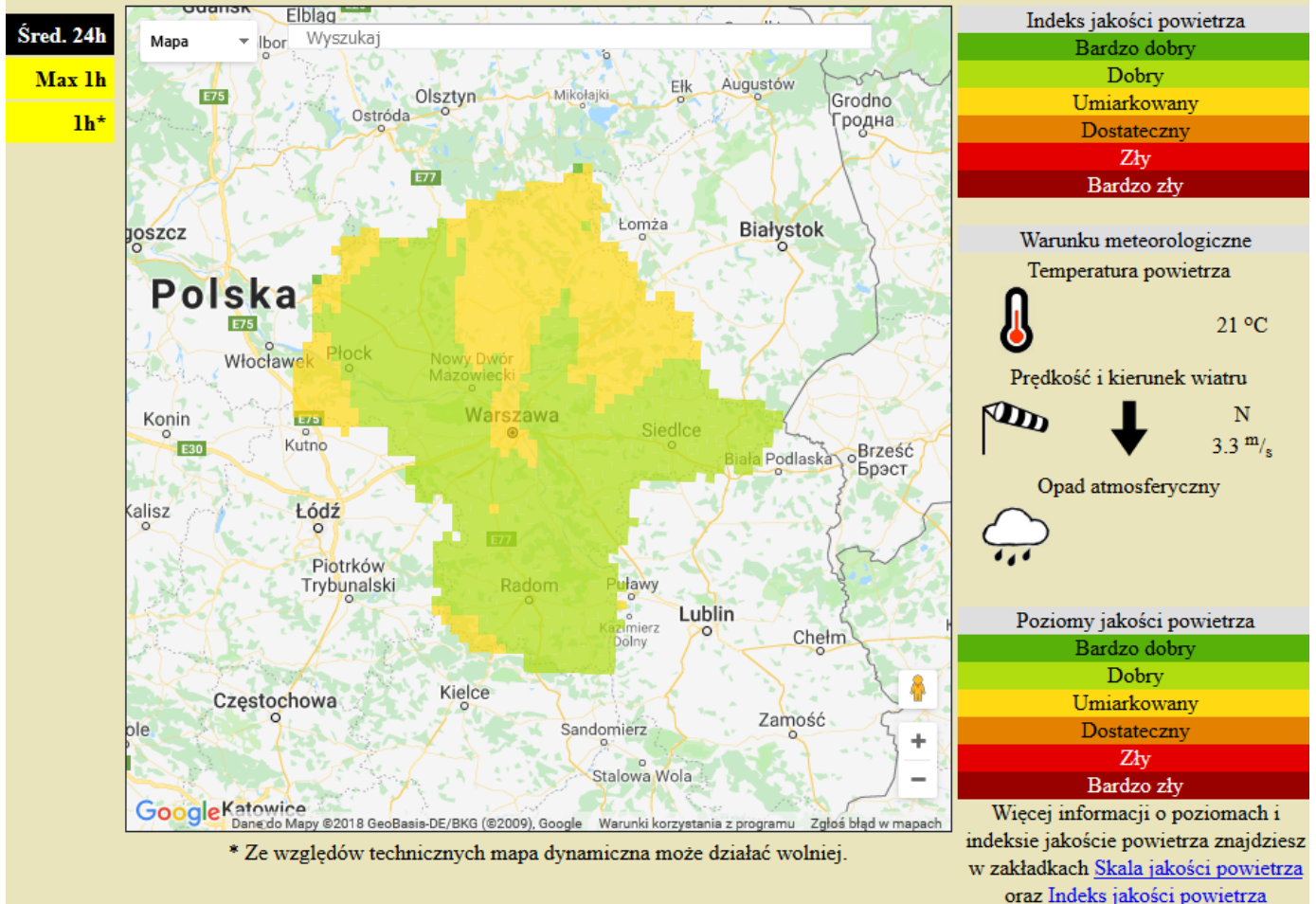
Stacja	Pomiar	PM10 [µg/m ³]	PM2.5 [µg/m ³]	O ₃ [µg/m ³]		NO ₂ [µg/m ³]	SO ₂ [µg/m ³]	CO [µg/m ³]		C ₆ H ₆ [µg/m ³]
		Pył zawieszony PM10 S24h	Pył zawieszony PM 2.5 S24h	S24h	S8max	Dwutlenek azotu S24h	Dwutlenek siarki S24h	Tlenek węgla S24h	S8max	Benzen S24h
Belsk-IGFAN				104.3	124.9	5.4	1	161	167	
Granica-KPN				85.1	123.8	4.1	2.3			
Guty Duże				86.4	103.6	2.7	1.6			
Konstancin-Jeziorna	23.5	12.5	107.4	147.4	13.1	3.3	203	221		
Legionowo-Zegrzyńska		10.3	87.2	107	12.7	4.3				
Otwock-Brzozowa		13.2	100	131.5	10.7	3	208	233		
Piastów-Pułaskiego		8.1	77.3	104.7	19	1.4				
Płock-Gimnazjum			79.8	98.5	8.8	12.4	232	292	2.3	
Płock-Reja	32.8	13.5	90.2	115.4	15.9	6.2	290	299	0.4	
Radom-Tochtermana	26	13.8	85.3	109	18.9	1.7	508	527	0.2	
Siedlce-Konarskiego	18.5	11.4								
Warszawa-Komunikacyjna	50.2	18.5			77.9		875	1025	0.6	
Warszawa-Marszałkowska										
Warszawa-Podleśna			94.8	116.2						
Warszawa-Targówek	25	11.9	82.8	109.4	26.6	1.6				
Warszawa-Ursynów	29.1	12.6	103.4	121.6	9.6	2.9				
Żyrardów-Roosevelta	35	15.3								

WOJEWÓDZKIE CENTRUM ZARZĄDZANIA KRYZYSOWEGO

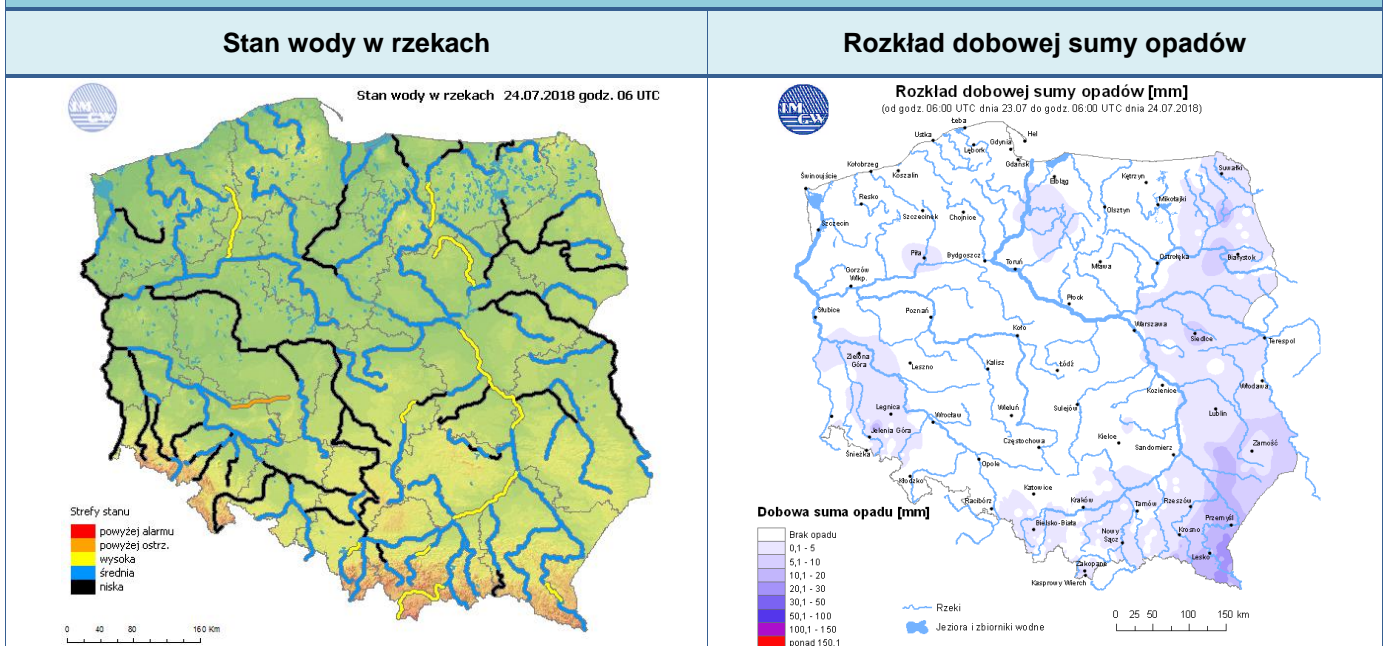
Plac Bankowy 3/5, 00-950 Warszawa, tel.: (22) 595-13-00; 595-13-01; 987; fax.: (22) 620-19-40; 695-63-53;

www.mazowieckie.pl

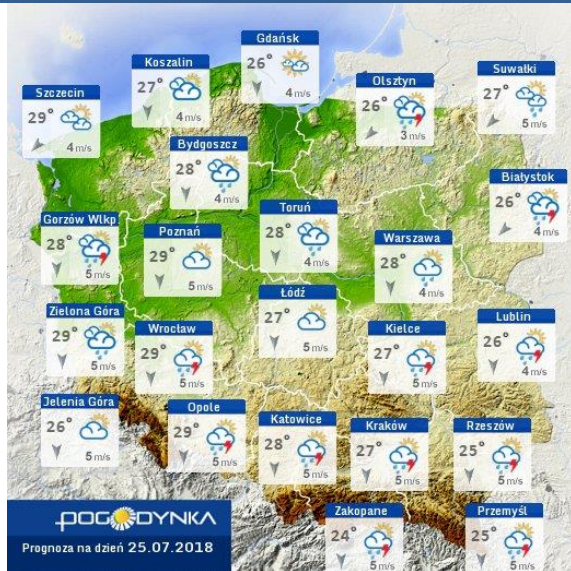
PROGNOZA JAKOŚCI POWIETRZA NA DZIŚ



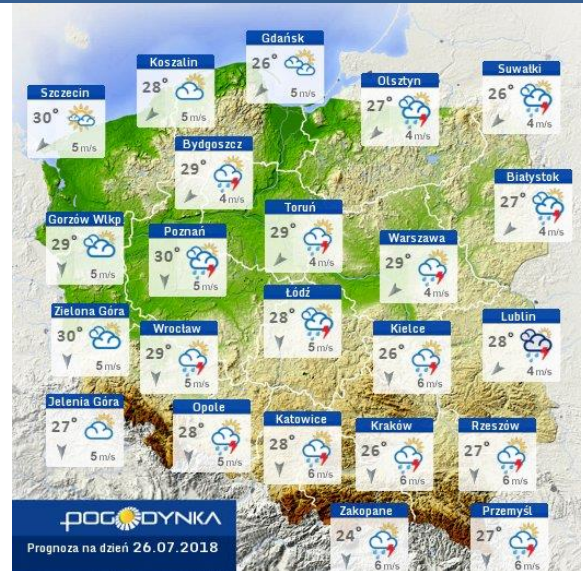
INFORMACJE HYDROLOGICZNO – METEOROLOGICZNE



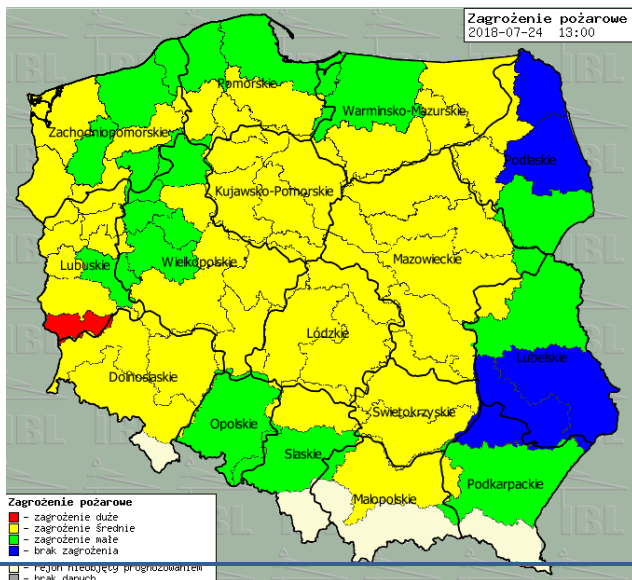
Prognoza pogody dla Polski na dziś



Prognoza pogody dla Polski na jutro



Zagrożenie pożarowe lasów



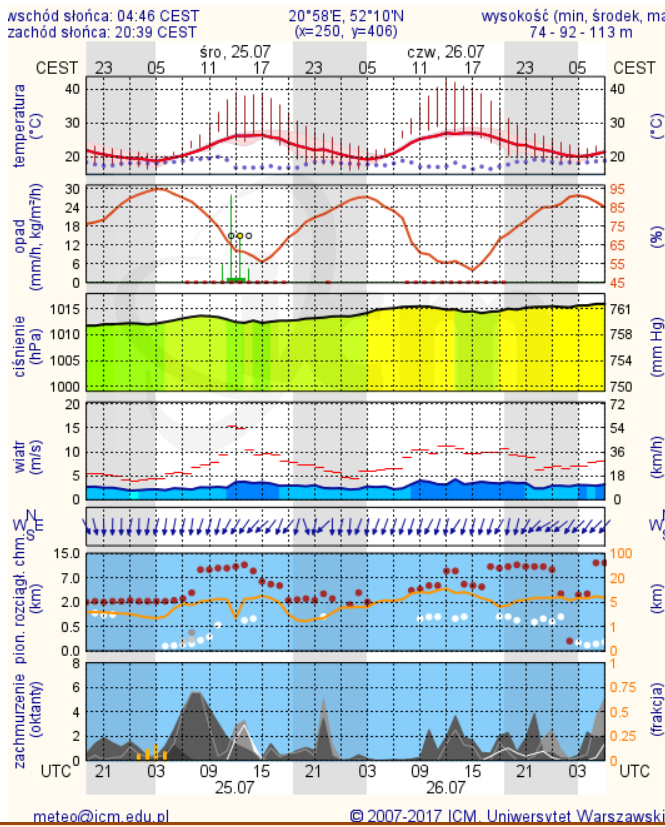
Ostrzeżenia METEO/HYDRO

BRAK

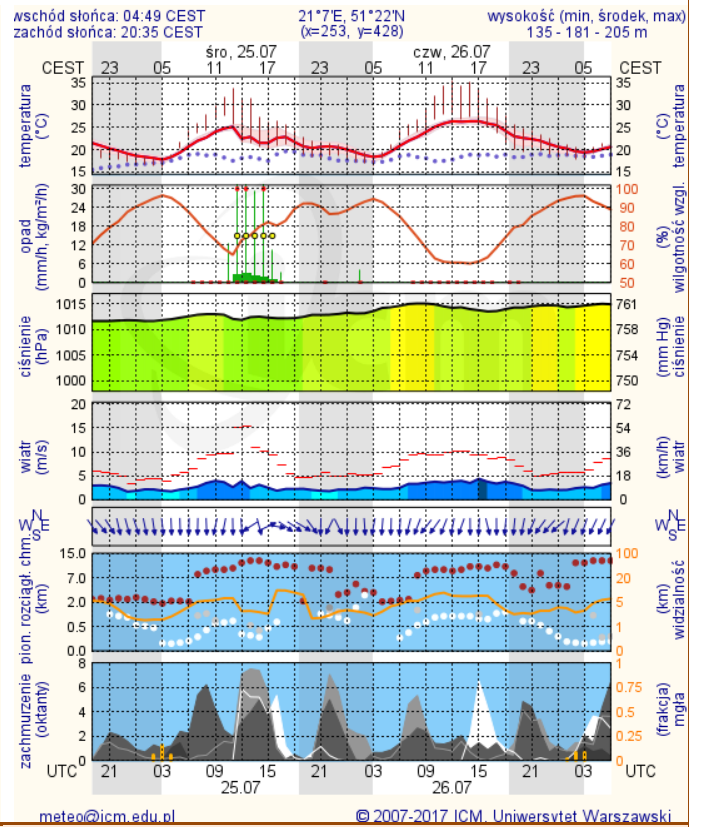
METEOROGRAMY

dla głównych miast województwa mazowieckiego:

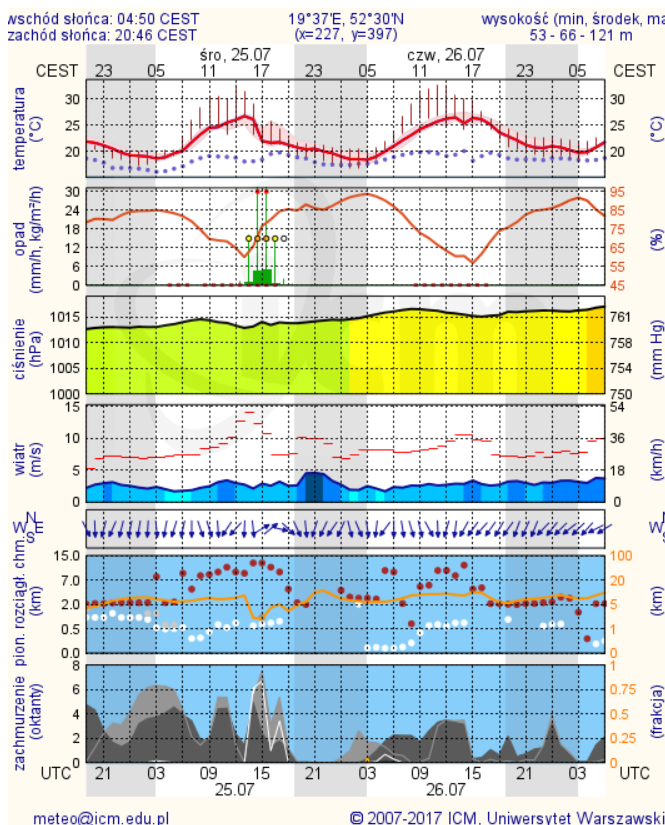
Warszawa



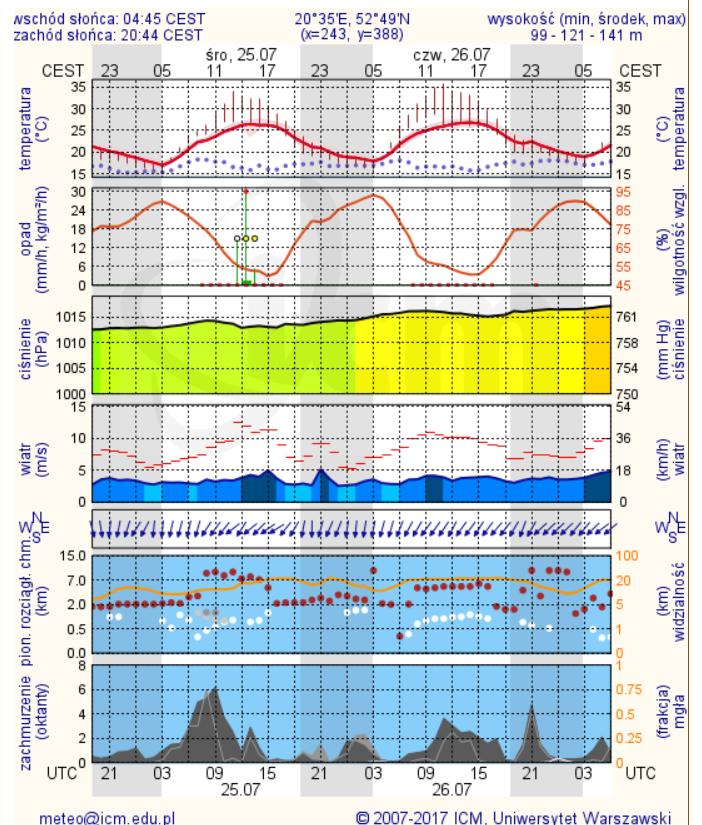
Radom



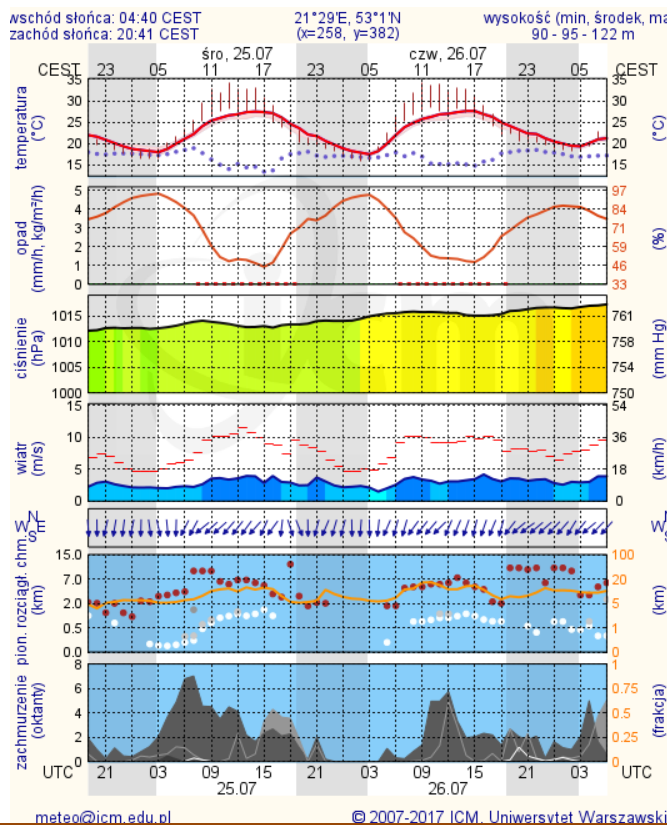
Płock



Ciechanów



Ostrołęka



Siedlce

