

BIULETYN INFORMACYJNY NR 200/2018
za okres od 19.07.2018 r. od godz. 7.00 do 20.07.2018 r. do godz. 7.00

piątek, dnia 20.07.2018 r.



Najważniejsze zdarzenia z minionej doby

ZESTAWIENIE DANYCH STATYSTYCZNYCH

Za okres: 19 – 20.07.2018 r.

	KOMENDA STOŁECZNA POLICJI	W analizowanym okresie	Od początku roku
	1) Odnotowano wypadków	5	1347
	2) Ofiary śmiertelne w wypadkach drogowych/ kolejowych/ lotniczych	0/0/0	52/15/0
	3) Osoby ranne w wypadkach drogowych/kolejowych/lotniczych	5/0/0	1592/5/1
	4) Utonięcia /wychłodzenia	0/0	11/3
	KOMENDA WOJEWÓDZKA POLICJI	W analizowanym okresie	Od początku roku
	1) Odnotowano wypadków	3	1226
	2) Ofiary śmiertelne w wypadkach drogowych/ kolejowych/ lotniczych	0/0/0	116/6/0
	3) Osoby ranne w wypadkach drogowych/kolejowych/lotniczych	4/0/0	1445/1/1
	4) Utonięcia/wychłodzenia	0/0	16/6
	KOMENDA WOJEWÓDZKA PAŃSTWOWEJ STRAŻY POŻARNEJ	W analizowanym okresie	Od początku roku
	1) Liczba pożarów	12	12931
	2) Ofiary śmiertelne w pożarach/zaczadzenia	0/0	29/8
	3) Osoby ranne w pożarach/podtrute CO	0/0	261/13
	NADWIŚLAŃSKI ODDZIAŁ STRAŻY GRANICZNEJ	W dniu 19.07.2018	Od 01.01.2018
	1) Ruch graniczny: schengen/non-schengen	44745/32174	7332843/3889381
	2) Złożone wnioski o nadanie statusu uchodźcy	2	160
	3) Cudzoziemcy, którym odmówiono wjazdu do RP/zatrzymano	1/4	417/693

**WYKAZ ZGROMADZEŃ PUBLICZNYCH I INNYCH WYDARZEŃ
w dniu 20.07.2018 r.**

Godziny imprezy	Rodzaj imprezy	Miejsce/Trasa	Organizator	Liczba osób	Uwagi
całodobowo	zgromadzenie	ul. Matejki, teren skweru Francois Mitterranda	osoba prywatna	2-50	postępowanie uproszczone / "w obronie konstytucji" - będą rozstawione namioty wraz z pomocniczą infrastrukturą
całodobowo	zgromadzenie	ul. Matejki, teren skweru Francois Mitterranda	osoba prywatna	5-500	postępowanie uproszczone / zgromadzeni będą stali z transparentami, będą rozdawać ulotki, będzie podest dla mówcy i sprzęt nagłaśniający
9.00-20.00	zgromadzenie	zbiórka Al. Ujazdowskie 1/3, przed siedzibą Prezesa Rady Ministrów, przemarsz na ul. Wiejską 4/6/8, przed Sejm RP, a następnie przed Pałac Prezydencki przy ul. Krakowskie Przedmieście 48/50	osoba prywatna	do 11	bojkot "KOD-u" i "Obywateli RP", PO – domaganie się reform od Rządu i Prezydenta RP
9.00-21.00	zgromadzenie	ul. Krakowskie Przedmieście 66, chodnik przed bramą posesji	osoba prywatna	20	wezwanie Władz Miasta i Wojewody Mazowieckiego do odbudowy perel architektury - nieodbudowanej po wojnie Warszawy, zbieranie podpisów pod petycją
10.00-12.00	zgromadzenie	Al. Szucha 23, przed Ministerstwem Spraw Zagranicznych	osoba prywatna	ok. 50	postępowanie uproszczone / wręczenie petycji Ministrowi J. Czaputowiczowi

ASF – AFRYKAŃSKI POMÓR ŚWIŃ	
Ogniska ASF trzody chlewnej	Liczba ognisk
	12
Przypadki ASF dzików	Liczba przypadków
	809

Na chwilę obecną powołano 352 komisje do spraw szacowania szkód w gospodarstwach rolnych i działach specjalnych produkcji rolnej, w których wystąpiły szkody spowodowane przez niekorzystne zjawiska atmosferyczne (stan na 17.07.2018 r.).

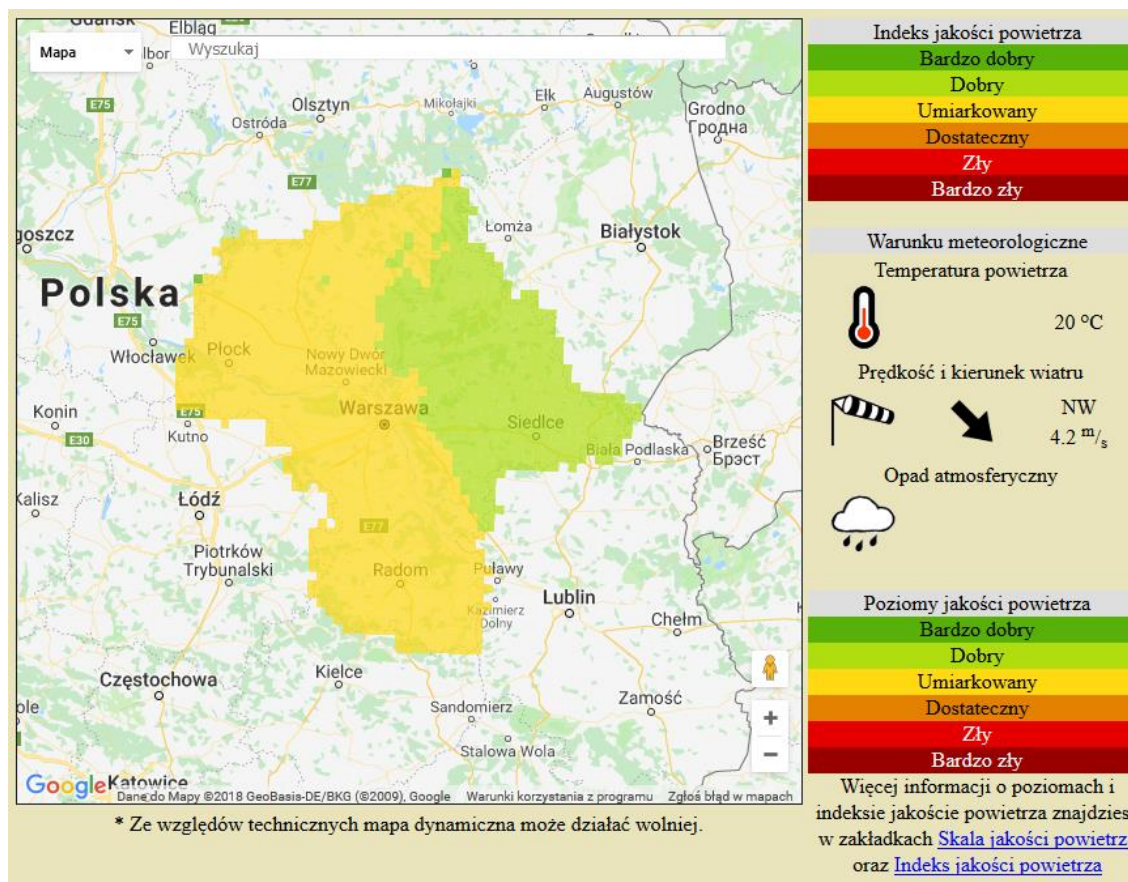
JAKOŚĆ POWIETRZA

Wyniki pomiarów zanieczyszczeń powietrza za minioną dobę [w $\mu\text{g}/\text{m}^3$] na automatycznych stacjach WIOŚ w Warszawie

Wybierz datę: 2018-07-19, Cz Zestawienie dobowe (średnie)- Stacje automatyczne

Stacja	Pomiary	PM10 [$\mu\text{g}/\text{m}^3$]	PM2.5 [$\mu\text{g}/\text{m}^3$]	O ₃ [$\mu\text{g}/\text{m}^3$]		NO ₂ [$\mu\text{g}/\text{m}^3$]	SO ₂ [$\mu\text{g}/\text{m}^3$]	CO [$\mu\text{g}/\text{m}^3$]		C ₆ H ₆ [$\mu\text{g}/\text{m}^3$]
		Pył zawieszony PM10 S24h	Pył zawieszony PM 2.5 S24h	Ozon S24h	S8max	Dwutlenek azotu S24h	Dwutlenek siarki S24h	Tlenek węgla S24h	S8max	Benzen S24h
Belsk-IGFPAN				52.3	73.9	3.7	0.5	173	177	
Granica-KPN				55.1	80.6	2.1	1.9			
Guty Duże				52.6	72.9	0.9	1.4			
Konstancin-Jeziorna	29	18.6	51	76.1	12.3	2.6	374	391		
Legionowo-Zegrzyńska		14.7	39.2	54.1	12.2	4.5				
Otwock-Brzozowa		18.6	37.1	57.3	15	2.7	250	279		
Piastów-Pułaskiego		10.5	38.2	57.3	14.8	1.1				
Płock-Gimnazjum			46.4	60.2	1.6	1.2	274	323	0.1	
Płock-Reja	31.5	18.5	53.8	70	7.9	17.2	341	359	1	
Radom-Tochtermana	17.7	13.3	42.8	53.7	12.3	1.2	541	589	0.2	
Siedlce-Konarskiego	21.8	13.8								
Warszawa-Komunikacyjna	41.7	25.7			46.4		834	993	0.7	
Warszawa-Marszałkowska										
Warszawa-Podleśna			42.9	62.3						
Warszawa-Targówek	30.8	18	42.3	60.8	18.5	1.2				
Warszawa-Ursynów	34.6	19.7	46.9	67.1	11.7	7.5				
Żyrdów-Roosevelta	29.6	19.4								

PROGNOZA JAKOŚCI POWIETRZA NA DZIŚ

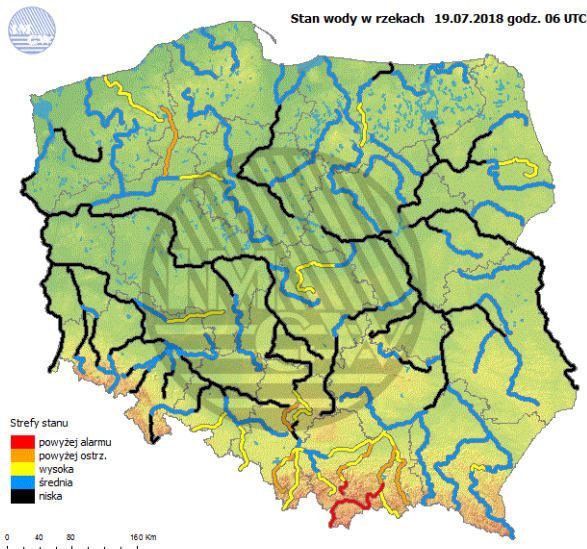


WOJEWÓDZKIE CENTRUM ZARZĄDZANIA KRYZYSOWEGO

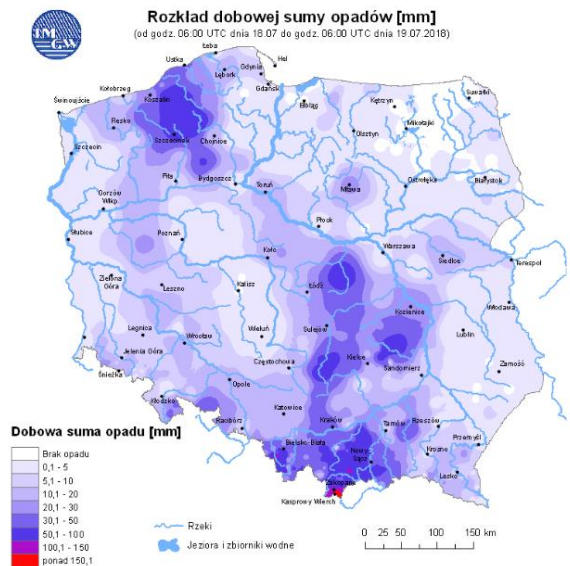
Plac Bankowy 3/5, 00-950 Warszawa, tel.: (22) 595-13-00; 595-13-01; 987; fax.: (22) 620-19-40; 695-63-53;
www.mazowieckie.pl

INFORMACJE HYDROLOGICZNO – METEOROLOGICZNE

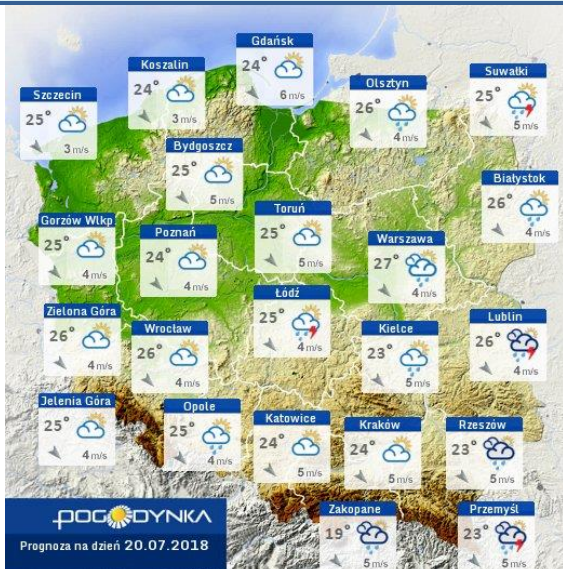
Stan wody w rzekach



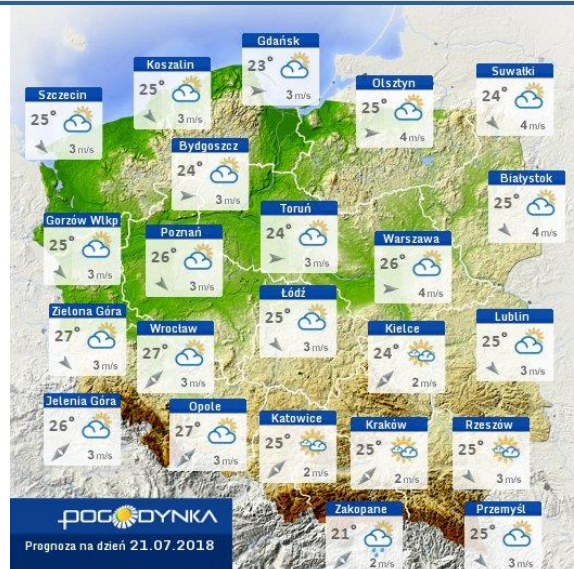
Rozkład dobowej sumy opadów



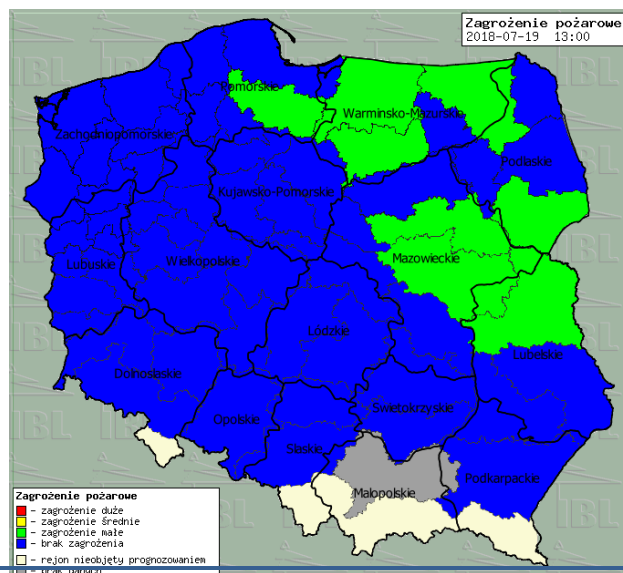
Prognoza pogody dla Polski na dziś



Prognoza pogody dla Polski na jutro



Zagrożenie pożarowe lasów



Ostrzeżenia METEO/HYDRO

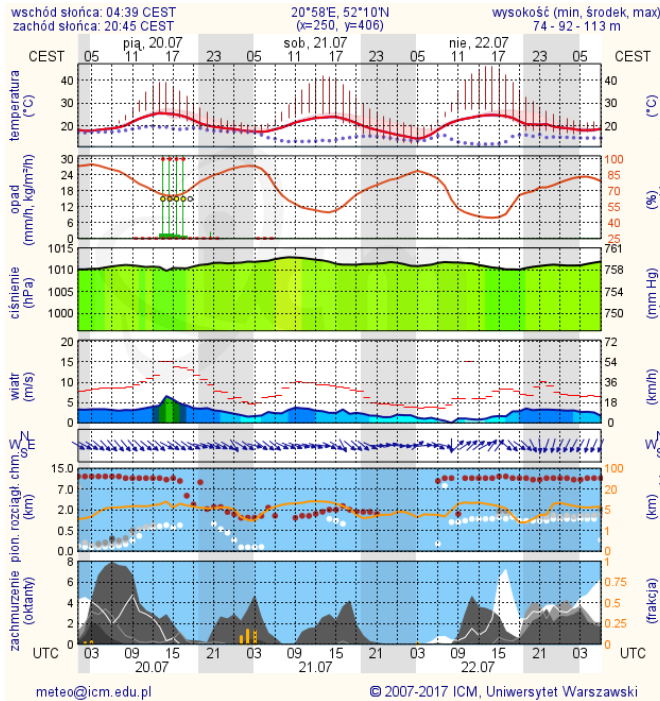
WOJEWÓDZTWO MAZOWIECKIE OSTRZEŻENIA METEOROLOGICZNE ZBIORCZO NR 15 WYKAZ OBOWIĄZUJĄCYCH OSTRZEŻEŃ o godz. 11:44 dnia 19.07.2018

Zjawisko/Stopień zagrożenia	Burze z gradem I
Obszar	powiaty: białobrzezki, ciechanowski, garwoliński, gostyniński, grodziski, grójcki, kozienicki, legionowski, lipski, łosicki, makowski, minski, miński, nowodworski, ostrołęcki, Ostrołęka, ostrowski, otwocki, piaseczyński, Plock, płoński, przyski, przysuski, przysuski, pultuski, Radom, radomski, Siedlce, siedlecki, sierpecki, sochaczewski, sochołowski, szydłowiecki, Warszawa, warszawski zachodni, węgrowski, wolomiński, wyszkowski, zwoleński, żuromiński, żyrardowski
Ważność	od godz. 12:00 dnia 19.07.2018 do godz. 23:00 dnia 19.07.2018
Prawdopodobieństwo	80%
Przebieg	Prognozuje się wystąpienie burz z opadami deszczu miejscami od 10 mm do 20 mm, lokalnie do 30 mm oraz porywanym wiatru do 65 km/h. Miejscami możliwy grad.

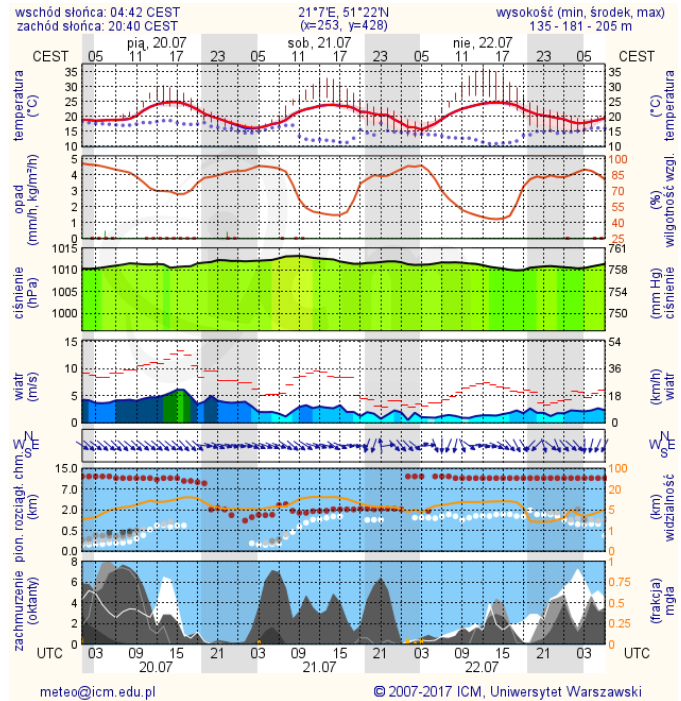
METEOROGRAMY

dla głównych miast województwa mazowieckiego:

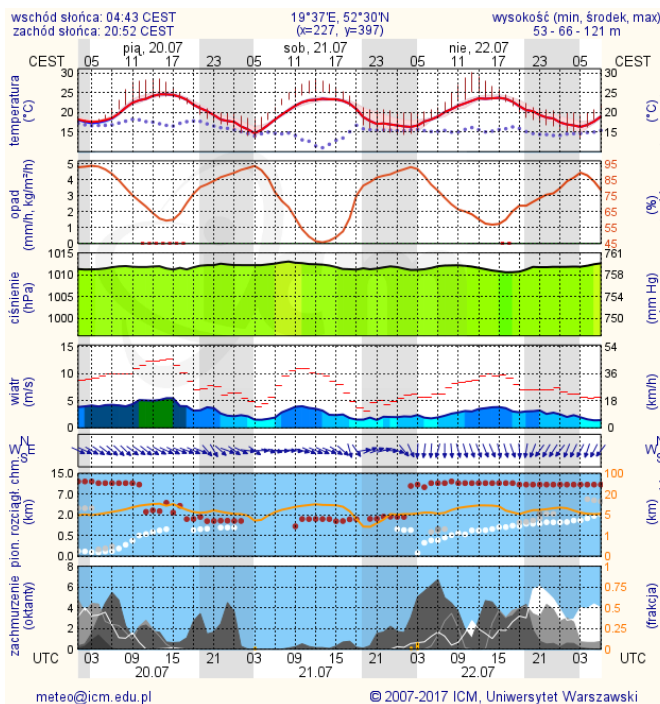
Warszawa



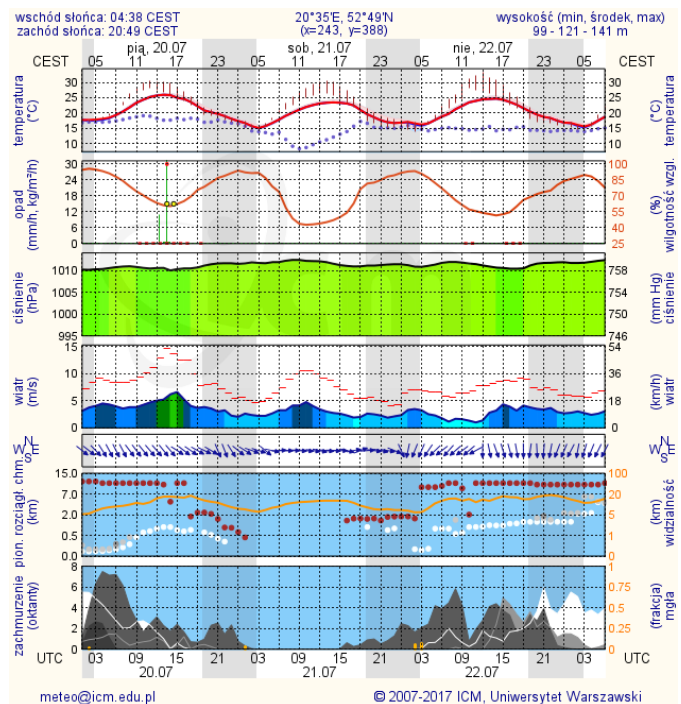
Radom



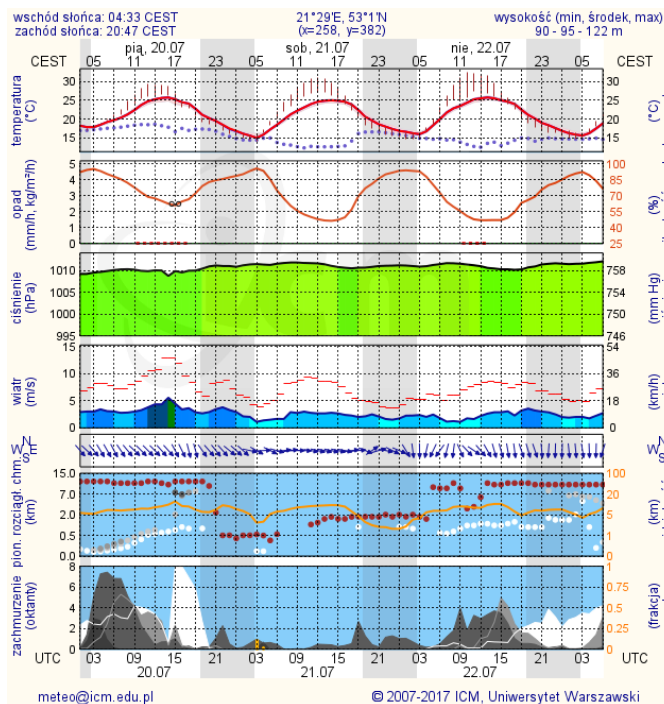
Płock



Ciechanów



Ostrołęka



Siedlce

