

**BIULETYN INFORMACYJNY NR 198/2018**  
**za okres od 17.07.2018 r. od godz. 7.00 do 18.07.2018 r. do godz. 7.00**

środa, dnia 18.07.2018 r.




**Najważniejsze zdarzenia z minionej doby**

1. Nie odnotowano poważniejszych zdarzeń.

**ZESTAWIENIE DANYCH STATYSTYCZNYCH**

Za okres: 17 – 18.07.2018 r.

	<b>KOMENDA STOŁECZNA POLICJI</b>	<b>W analizowanym okresie</b>	<b>Od początku roku</b>
	1) Odnotowano wypadków	6	1332
	2) Ofiary śmiertelne w wypadkach drogowych/ kolejowych/ lotniczych	0/0/0	52/15/0
	3) Osoby ranne w wypadkach drogowych/kolejowych/lotniczych	6/0/0	1577/5/1
	4) Utonięcia /wychłodzenia	0/0	11/3
	<b>KOMENDA WOJEWÓDZKA POLICJI</b>	<b>W analizowanym okresie</b>	<b>Od początku roku</b>
	1) Odnotowano wypadków	8	1213
	2) Ofiary śmiertelne w wypadkach drogowych/ kolejowych/ lotniczych	0/0/0	116/6/0
	3) Osoby ranne w wypadkach drogowych/kolejowych/lotniczych	12/0/0	1429/1/1
	4) Utonięcia/wychłodzenia	0/0	16/6
	<b>KOMENDA WOJEWÓDZKA PAŃSTWOWEJ STRAŻY POŻARNEJ</b>	<b>W analizowanym okresie</b>	<b>Od początku roku</b>
	1) Liczba pożarów	20	12878
	2) Ofiary śmiertelne w pożarach/zaczadzenia	0/0	29/8
	3) Osoby ranne w pożarach/podtrute CO	1/0	261/13
	<b>NADWIŚLAŃSKI ODDZIAŁ STRAŻY GRANICZNEJ</b>	<b>W dniu 17.07.2018</b>	<b>Od 01.01.2018</b>
	1) Ruch graniczny: schengen/non-schengen	43069/29321	7241829/3832823
	2) Złożone wnioski o nadanie statusu uchodźcy	0	158
	3) Cudzoziemcy, którym odmówiono wjazdu do RP/zatrzymano	1/7	413/685

**WYKAZ ZGROMADZEŃ PUBLICZNYCH I INNYCH WYDARZEŃ  
w dniu 18.07.2018 r.**

Godziny imprezy	Rodzaj imprezy	Miejsce/Trasa	Organizator	Liczba osób	Uwagi
całodobowo	zgromadzenie	ul. Matejki, teren skweru Francois Mitterranda	osoba prywatna	5-500	postępowanie uproszczone / zgromadzeni będą stali z transparentami, będą rozdawać ulotki, będzie podest dla mówcy i sprzęt nagłaśniający
0.00-24.00	zgromadzenie	ul. Matejki, teren skweru Francois Mitterranda	osoba prywatna	2-50	postępowanie uproszczone / "w obronie konstytucji" - będą rozstawione namioty wraz z pomocniczą infrastrukturą
9.00-20.00	zgromadzenie	zbiórka Al. Ujazdowskie 1/3, przed siedzibą Prezesa Rady Ministrów, <u>przemarsz</u> na ul. Wiejską 4/6/8, przed Sejm RP, a następnie przed Pałac Prezydencki przy ul. Krakowskie Przedmieście 48/50	osoba prywatna	do 11	bojkot "KOD-u" i "Obywateli RP", PO - domaganie się reform od Rządu i Prezydenta RP
9.00-24.00	zgromadzenie	przy skrzyżowaniu ulic Wiejskiej i Matejki	osoba prywatna	1000	postępowanie uproszczone / demonstracja domagania się zmian w ustawach sądowych zgodnie z zaleceniami Komisji Europejskiej
9.00-21.00	zgromadzenie	ul. Krakowskie Przedmieście 66, chodnik przed bramą posesji	osoba prywatna	20	wezwanie Władz Miasta i Wojewody Mazowieckiego do odbudowy pereł architektury - nieodbudowanej po wojnie Warszawy, zbieranie podpisów pod petycją

ASF – AFRYKAŃSKI POMÓR ŚWIŃ	
Ogniska ASF trzody chlewnej	Liczba ognisk
	<b>12</b>
Przypadki ASF dzików	Liczba przypadków
	<b>805</b>

Na chwilę obecną powołano 352 komisji do spraw szacowania szkód w gospodarstwach rolnych i działach specjalnych produkcji rolnej, w których wystąpiły szkody spowodowane przez niekorzystne zjawiska atmosferyczne (stan na 17.07.2018 r. - załącznik).

# JAKOŚĆ POWIETRZA

Wyniki pomiarów zanieczyszczeń powietrza za minioną dobę [w  $\mu\text{g}/\text{m}^3$ ] na automatycznych stacjach WIOŚ w Warszawie

Wybierz datę: 2018-07-17, Wt Zestawienie dobowe (średnie)- Stacje automatyczne

Stacja	Pomiar	PM10 [ $\mu\text{g}/\text{m}^3$ ]	PM2.5 [ $\mu\text{g}/\text{m}^3$ ]	O <sub>3</sub> [ $\mu\text{g}/\text{m}^3$ ]		NO <sub>2</sub> [ $\mu\text{g}/\text{m}^3$ ]	SO <sub>2</sub> [ $\mu\text{g}/\text{m}^3$ ]	CO [ $\mu\text{g}/\text{m}^3$ ]		C <sub>6</sub> H <sub>6</sub> [ $\mu\text{g}/\text{m}^3$ ]
		Pył zawieszony PM10 S24h	Pył zawieszony PM 2.5 S24h	S24h	S8max	Dwutlenek azotu S24h	Dwutlenek siarki S24h	S24h	S8max	Benzen S24h
Belsk-IGFPAN				64.1	100.8	8.1	0.3	173	198	
Granica-KPN				53	71.4	2.4	1.8			
Guty Duże				53.8	64.8	-0.4	1.6			
Konstancin-Jeziorna		14	9.5	69.6	97.5	9.2	2.7	298	333	
Legionowo-Zegrzyńska			6.1	52.5	61.5	10.5	5.1			
Otwock-Brzozowa			9.7	61.9	92.1	8	2.6	224	246	
Piastów-Pułaskiego			4.1	47.1	65.8	17.5	0.5			
Płock-Gimnazjum				37.3	54.9	3.6	45.4	259	301	4.3
Płock-Reja		20.9	13.5	40.7	63.4	13	4.7	347	374	0.9
Radom-Tochtermana		15	9.9	52	74.8	15.6	2	535	571	0.2
Siedlce-Konarskiego		7.4	5.4							
Warszawa-Komunikacyjna		17.9	12.7			44.6		753	958	0.9
Warszawa-Marszałkowska										
Warszawa-Podleśna				52	65.5					
Warszawa-Targówek		13.7	9.5	52.9	71.5	20	0.8			
Warszawa-Ursynów		16.8	10.5	56.8	75.4	12.3	8			
Żyrardów-Roosevelta		15.8	11.2							

## PROGNOZA JAKOŚCI POWIETRZA NA DZIŚ

**Śred. 24h**

**Max 1h**

**1h\***

**Indeks jakości powietrza**

- Bardzo dobry
- Dobry
- Umiarkowany
- Dostateczny
- Zły
- Bardzo zły

**Warunki meteorologiczne**

Temperatura powietrza 22 °C

Prędkość i kierunek wiatru N 2.7 m/s

Opad atmosferyczny

**Poziomy jakości powietrza**

- Bardzo dobry
- Dobry
- Umiarkowany
- Dostateczny
- Zły
- Bardzo zły

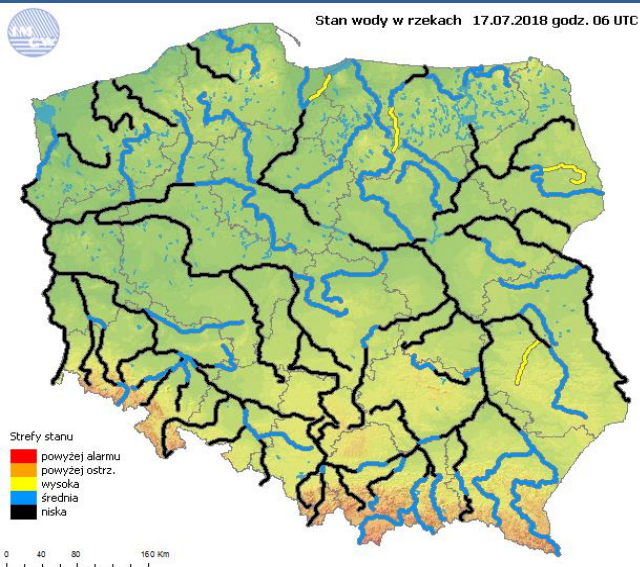
Więcej informacji o poziomach i indeksie jakości powietrza znajdziesz w zakładkach [Skala jakości powietrza](#) oraz [Indeks jakości powietrza](#)

\* Ze względów technicznych mapa dynamiczna może działać wolniej.

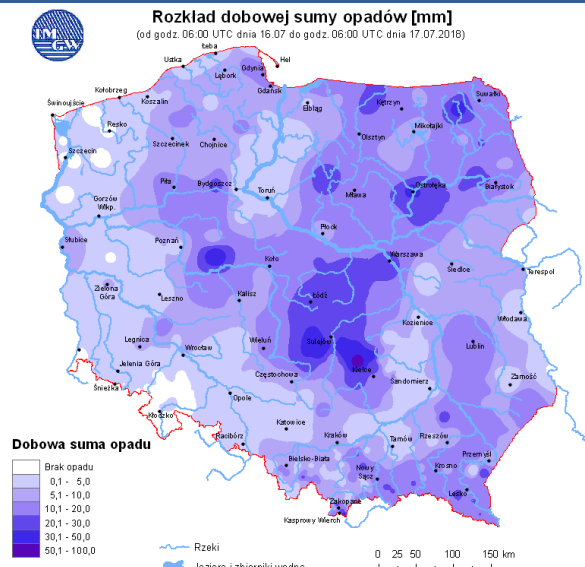


# INFORMACJE HYDROLOGICZNO – METEOROLOGICZNE

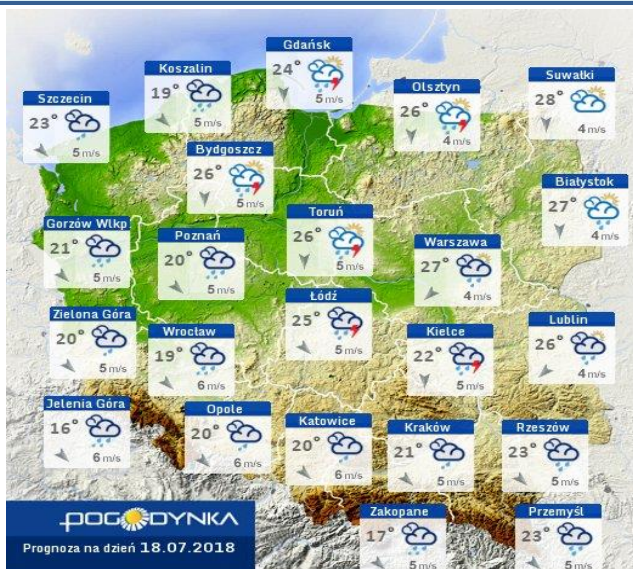
## Stan wody w rzekach



## Rozkład dobowej sumy opadów



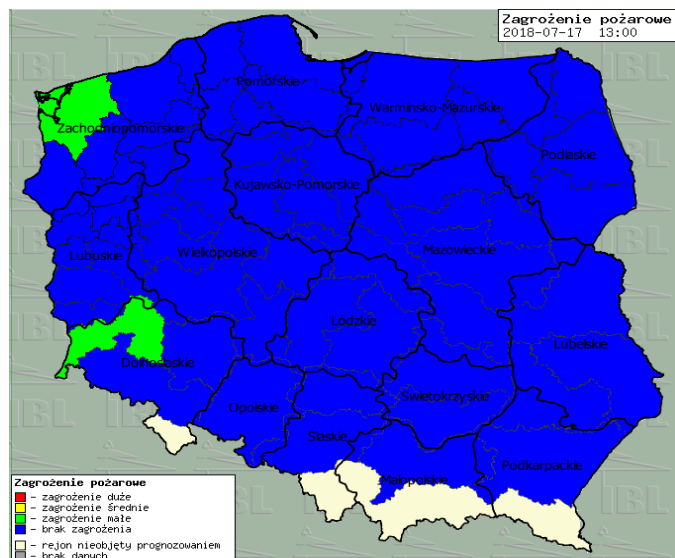
## Prognoza pogody dla Polski na dziś



## Prognoza pogody dla Polski na jutro



## Zagrożenie pożarowe lasów



## Ostrzeżenia METEO/HYDRO

Ostrzeżenia meteorologiczne:

Burze  
stopień: 1  
prawdopodobieństwo: 75%

Przebieg: Prognozuje się wystąpienie burz z opadami deszczu miejscami od 15 mm do 25 mm oraz porywami wiatru do 60 km/h. Możliwy grad.

Uwagi: Brak.

Ostrzeżenia 7/2018

Ważne:

Od: 2018-07-17 13:00:00

Do: 2018-07-17 23:00:00

synoptyk IMGW-PIB: Anna Woźniak

Czas wydania: 2018-07-17 07:57:00

Biuro: Centralne Biuro Prognoz

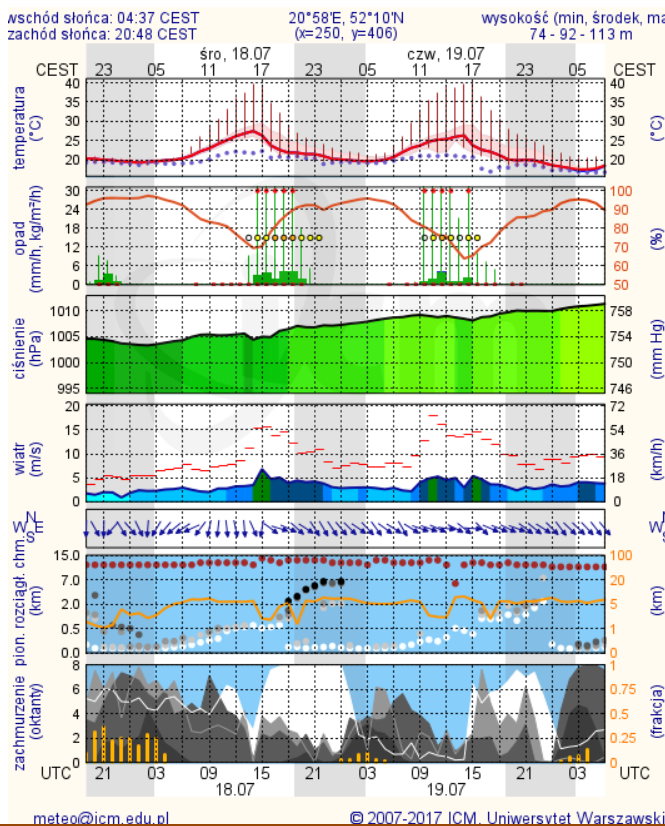
Meteorologicznych w Warszawie

Powiaty: garwoliński, kozienicki, lipski, łosicki, miński, otwocki, Radom, radomski, Siedlce, siedlecki, sokołowski, szydłowiecki, węgrowski, zwolencki.

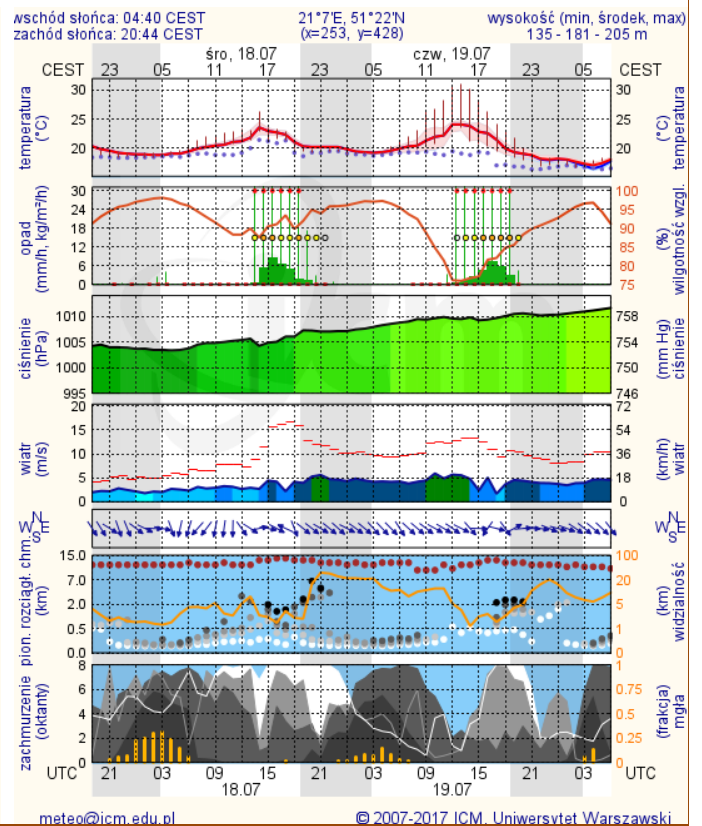
# METEOROGRAMY

## dla głównych miast województwa mazowieckiego:

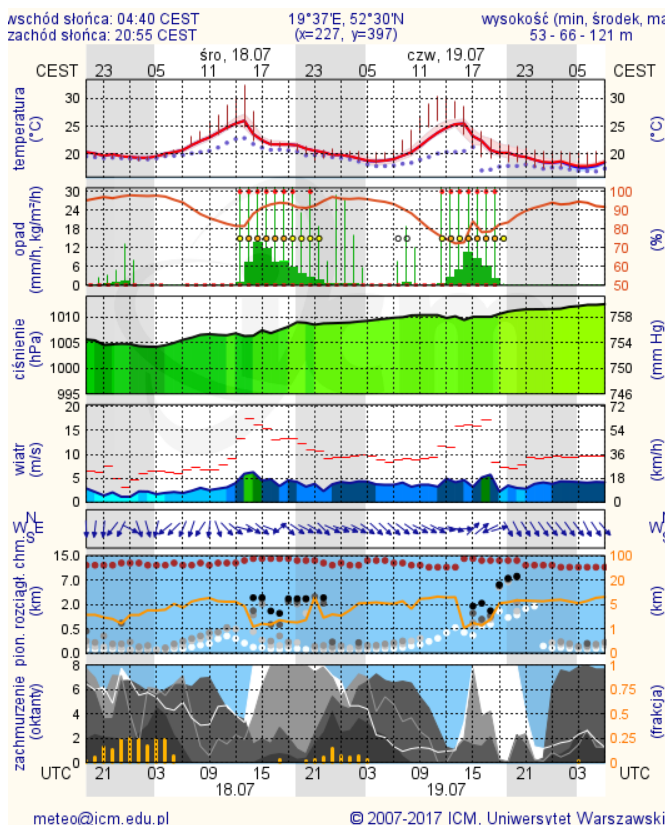
### Warszawa



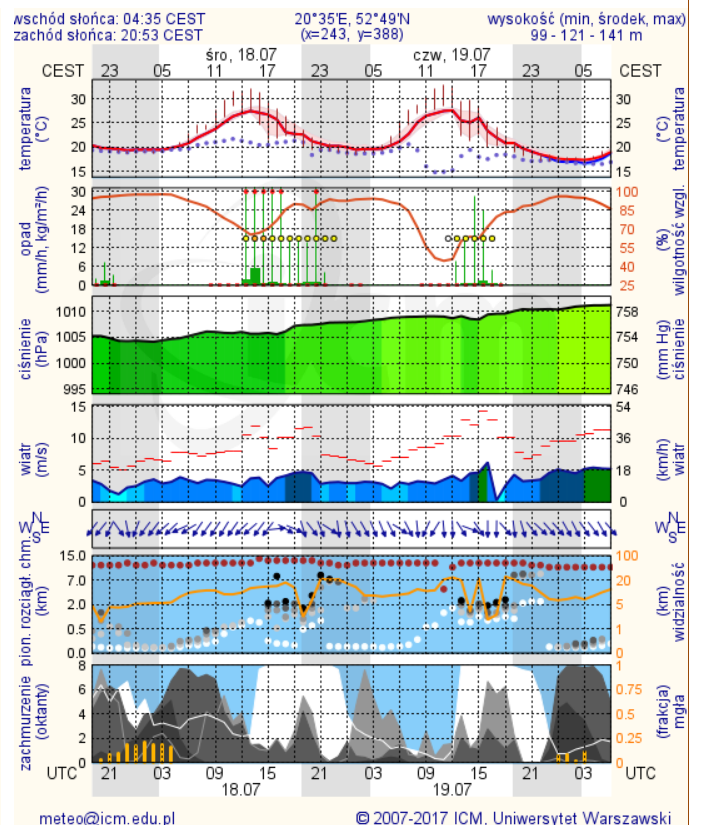
### Radom



### Płock

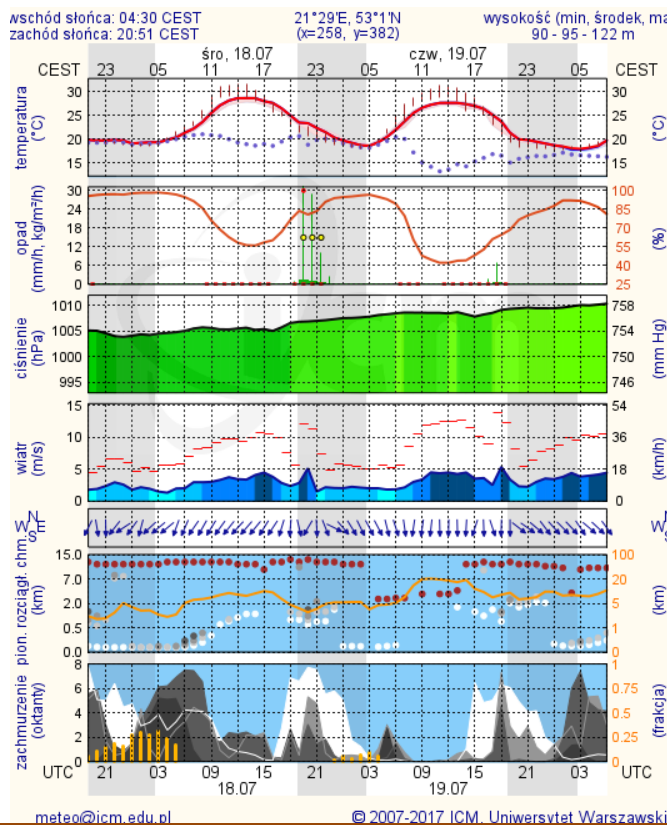


### Ciechanów





## Ostrołęka



## Siedlce

