

**BIULETYN INFORMACYJNY NR 196/2018**  
**za okres od 15.07.2018 r. od godz. 7.00 do 16.07.2018 r. do godz. 7.00**

poniedziałek, dnia 16.07.2018 r.



**Najważniejsze zdarzenia z minionej doby**

- Zaręby**, pow. przasnyski – wypadek drogowy, jedna ofiara śmiertelna.

**ZESTAWIENIE DANYCH STATYSTYCZNYCH**

Za okres: 15 – 16.07.2018 r.

	<b>KOMENDA STOŁECZNA POLICJI</b>	<b>W analizowanym okresie</b>	<b>Od początku roku</b>
	1) Odnotowano wypadków	5	1319
	2) Ofiary śmiertelne w wypadkach drogowych/ kolejowych/ lotniczych	0/0/0	52/15/0
	3) Osoby ranne w wypadkach drogowych/kolejowych/lotniczych	8/0/0	1561/5/1
	4) Utonięcia /wychłodzenia	0/0	11/3
	<b>KOMENDA WOJEWÓDZKA POLICJI</b>	<b>W analizowanym okresie</b>	<b>Od początku roku</b>
	1) Odnotowano wypadków	6	1195
	2) Ofiary śmiertelne w wypadkach drogowych/ kolejowych/ lotniczych	1/0/0	116/6/0
	3) Osoby ranne w wypadkach drogowych/kolejowych/lotniczych	8/0/0	1405/1/1
	4) Utonięcia/wychłodzenia	0/0	16/6
	<b>KOMENDA WOJEWÓDZKA PAŃSTWOWEJ STRAŻY POŻARNEJ</b>	<b>W analizowanym okresie</b>	<b>Od początku roku</b>
	1) Liczba pożarów	20	12840
	2) Ofiary śmiertelne w pożarach/zaczadzenia	0/0	29/8
	3) Osoby ranne w pożarach/podtrute CO	0/0	259/13
	<b>NADWIŚLAŃSKI ODDZIAŁ STRAŻY GRANICZNEJ</b>	<b>W dniu 15.07.2018</b>	<b>Od 01.01.2018</b>
	1) Ruch graniczny: schengen/non-schengen	49421/26105	7148566/3777798
	2) Złożone wnioski o nadanie statusu uchodźcy	0	157
	3) Cudzoziemcy, którym odmówiono wjazdu do RP/zatrzymano	1/1	412/674

**WYKAZ ZGROMADZEŃ PUBLICZNYCH I INNYCH WYDARZEŃ  
w dniu 16.07.2018 r.**

Godziny imprezy	Rodzaj imprezy	Miejsce/Trasa	Organizator	Liczba osób	Uwagi
całodobowo	zgromadzenie	ul. Matejki, teren skweru Francois Mitterranda	osoba prywatna	2-50	postępowanie uproszczone / "w obronie konstytucji" - będą rozstawione namioty wraz z pomocniczą infrastrukturą
całodobowo	zgromadzenie	ul. Matejki, teren skweru Francois Mitterranda	osoba prywatna	5-500	postępowanie uproszczone / zgromadzeni będą stali z transparentami, będą rozdawać ulotki, będzie podest dla mówcy i sprzęt nagłaśniający
09.00-20.00	zgromadzenie	zbiórka Al. Ujazdowskie 1/3, przed siedzibą Prezesa Rady Ministrów, przemarsz na ul. Wiejską 4/6/8, przed Sejm RP, a następnie przed Pałac Prezydencki przy ul. Krakowskie Przedmieście 48/50	osoba prywatna	do 11	bojkot "KOD-u" i "Obywateli RP", PO - domaganie się reform od Rządu i Prezydenta RP
09.00-21.00	zgromadzenie	ul. Krakowskie Przedmieście 66, chodnik przed bramą posesji	osoba prywatna	20	wezwanie Władz Miasta i Wojewody Mazowieckiego do odbudowy pereł architektury - nieodbudowanej po wojnie Warszawy, zbieranie podpisów pod petycją

ASF – AFRYKAŃSKI POMÓR ŚWIŃ	
Ogniska ASF trzody chlewnej	Liczba ognisk
	<b>12</b>
Przypadki ASF dzików	Liczba przypadków
	<b>794</b>

Na chwilę obecną powołano 345 komisji do spraw szacowania szkód w gospodarstwach rolnych i działach specjalnych produkcji rolnej, w których wystąpiły szkody spowodowane przez niekorzystne zjawiska atmosferyczne (stan na 13.07.2018 r.).

# JAKOŚĆ POWIETRZA

Wyniki pomiarów zanieczyszczeń powietrza za minioną dobę [w  $\mu\text{g}/\text{m}^3$ ] na automatycznych stacjach WIOŚ w Warszawie

Wybierz datę: 2018-07-15, Nd Zestawienie dobowe (średnie)- Stacje automatyczne

Stacja	Pomiary	PM10 [ $\mu\text{g}/\text{m}^3$ ]		PM2.5 [ $\mu\text{g}/\text{m}^3$ ]		O <sub>3</sub> [ $\mu\text{g}/\text{m}^3$ ]		NO <sub>2</sub> [ $\mu\text{g}/\text{m}^3$ ]	SO <sub>2</sub> [ $\mu\text{g}/\text{m}^3$ ]	CO [ $\mu\text{g}/\text{m}^3$ ]		C <sub>6</sub> H <sub>6</sub> [ $\mu\text{g}/\text{m}^3$ ]
		Pył zawieszony PM10 S24h	Pył zawieszony PM2.5 S24h	S24h	S8max	S24h	S8max	Dwutlenek azotu S24h	Dwutlenek siarki S24h	Tlenek węgla S24h	S8max	Benzen S24h
Belsk-IGFPAN				52.7	59.3	3.3	0.5	137	153			
Granica-KPN				56.1	67.8	2.4	1.9					
Guty Duże				57.5	64.6	-0.7	1.6					
Konstancin-Jeziorna		18.1	12.7	48.2	59.1	8.8	2	287	327			
Legionowo-Zegrzyńska			-0.3	46.1	56.5	10.3	8.2					
Otwock-Brzozowa			13.2	43.8	55.6	9.8	2.8	211	237			
Piastów-Pułaskiego			6.4	40.7	48	9.6	0.5					
Płock-Gimnazjum				48.2	60.5	1.3	2.8	170	219	0.1		
Płock-Reja		18.7	10.5	53.9	67.3	7	9.4	255	310	0.6		
Radom-Tochtermana		18.1	13.2	46.2	55.8	7.3	1.3	477	498	0.2		
Siedlce-Konarskiego		6.1	5.2									
Warszawa-Komunikacyjna		20.8	16.9				31.3	628	777	0.7		
Warszawa-Marszałkowska												
Warszawa-Podleśna				43.6	52.5							
Warszawa-Targówek		18	12.2	48	58.8	13	1					
Warszawa-Ursynów		21.1	14.2	51.2	61.5	7.8	6.3					
Żyrardów-Roosevelta		20.3	12.9									

## PROGNOZA JAKOŚCI POWIETRZA NA DZIS

**Śred. 24h**

**Max 1h**

**1h\***

**Indeks jakości powietrza**

- Bardzo dobry
- Dobry
- Umiarkowany
- Dostateczny
- Zły
- Bardzo zły

**Warunki meteorologiczne**

Temperatura powietrza

19 °C

Prędkość i kierunek wiatru

NNW  
3.5 m/s

Opad atmosferyczny

**Poziomy jakości powietrza**

- Bardzo dobry
- Dobry
- Umiarkowany
- Dostateczny
- Zły
- Bardzo zły

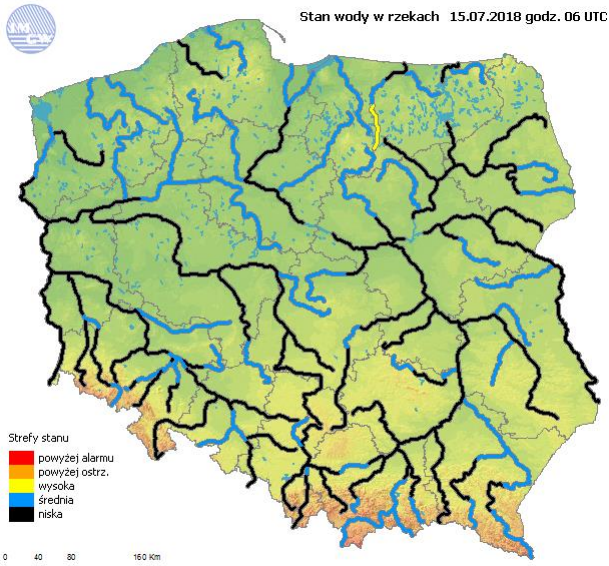
Więcej informacji o poziomach i indeksie jakości powietrza znajdziesz w zakładkach [Skala jakości powietrza](#) oraz [Indeks jakości powietrza](#)

\* Ze względów technicznych mapa dynamiczna może działać wolniej.

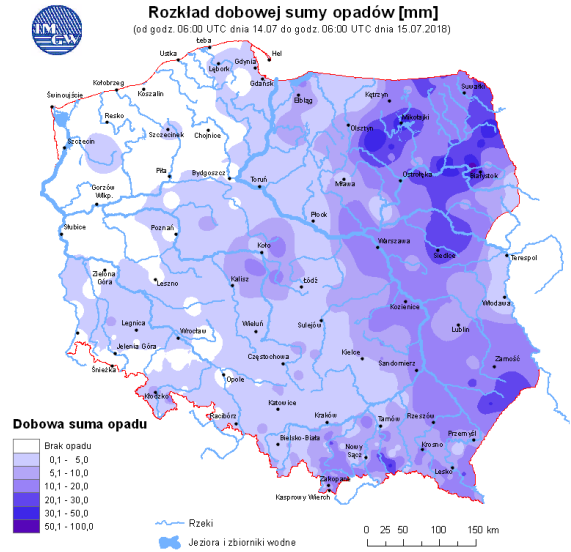


# INFORMACJE HYDROLOGICZNO – METEOROLOGICZNE

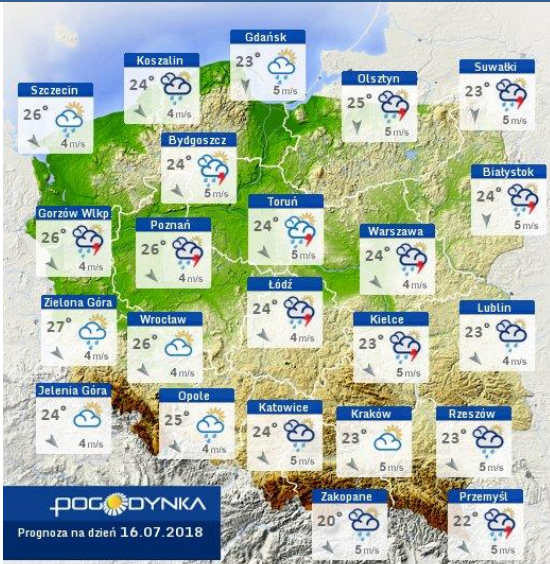
## Stan wody w rzekach



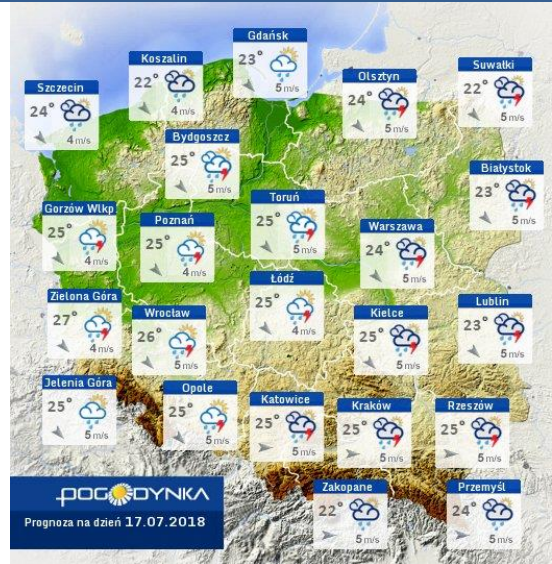
## Rozkład dobowej sumy opadów



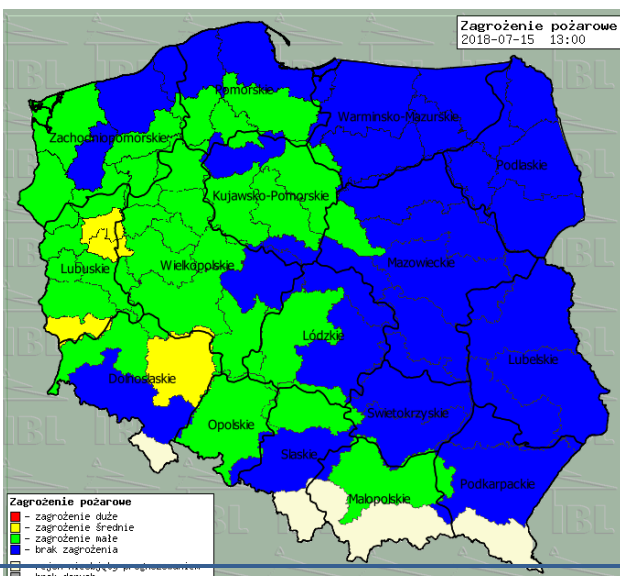
## Prognoza pogody dla Polski na dziś



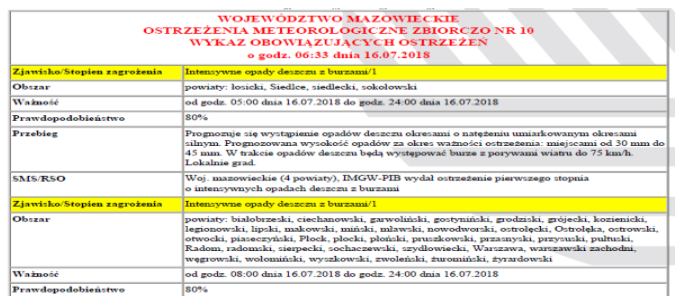

## Prognoza pogody dla Polski na jutro



## Zagrożenie pożarowe lasów



## Ostrzeżenia METEO/HYDRO

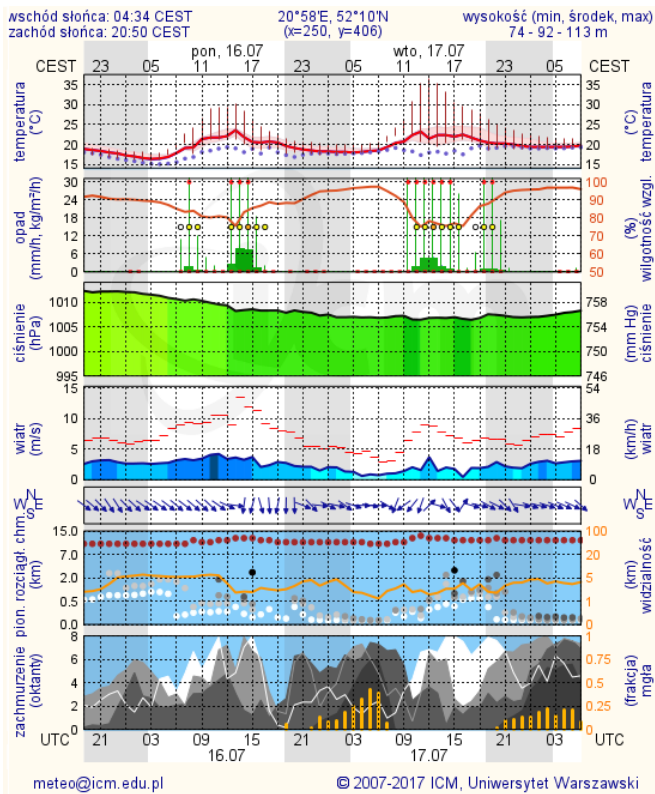




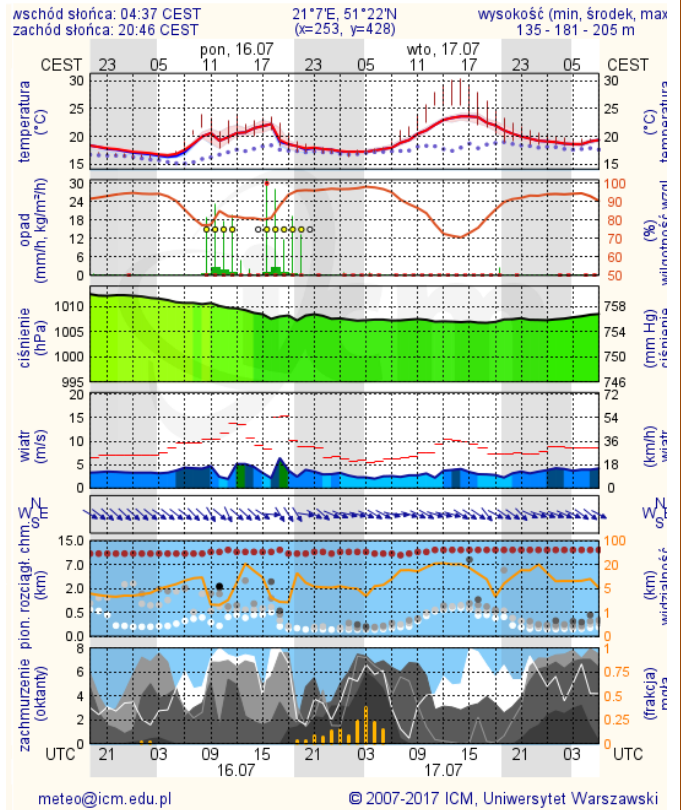
# METEOROGRAMY

## dla głównych miast województwa mazowieckiego:

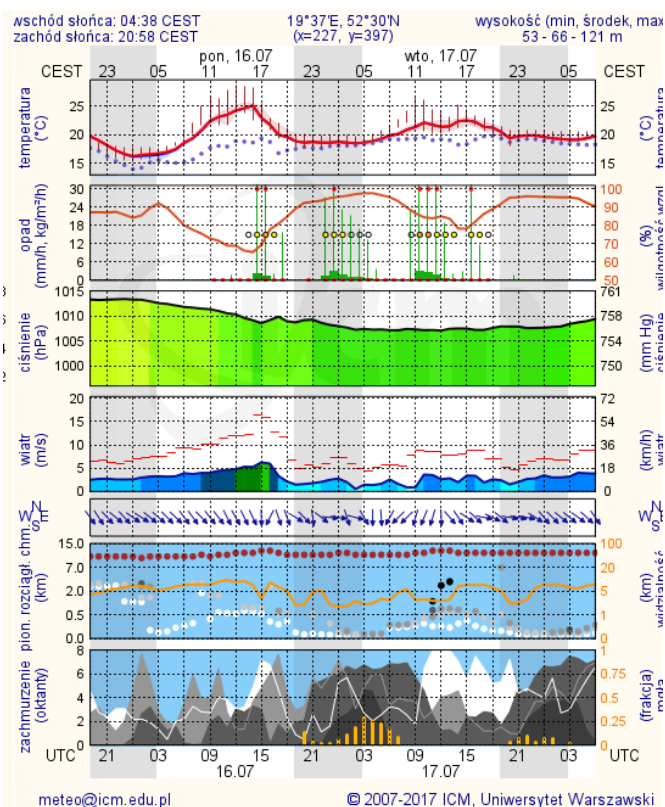
### Warszawa



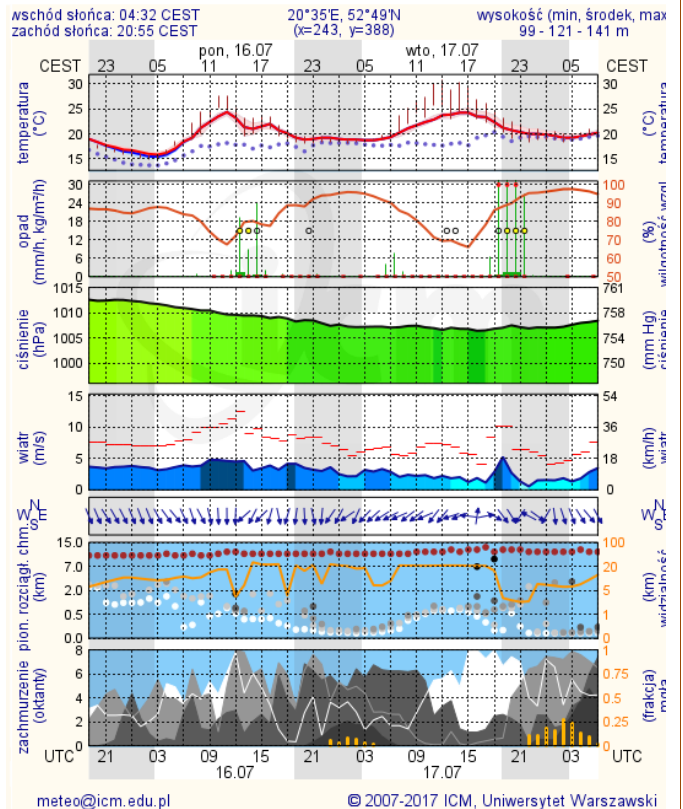
### Radom



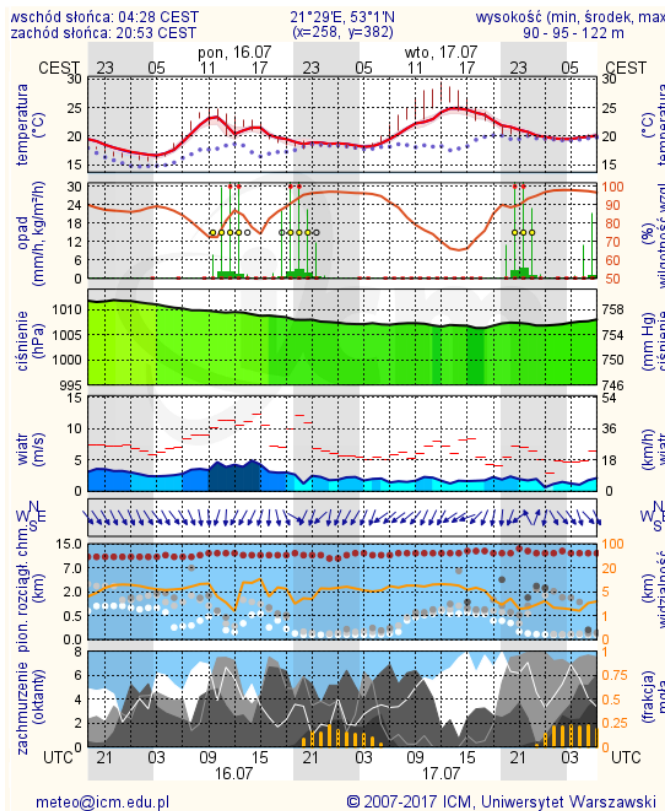
### Płock



### Ciechanów



## Ostrołęka



## Siedlce

