

BIULETYN INFORMACYJNY NR 195/2018
za okres od 14.07.2018 r. od godz. 7.00 do 15.07.2018 r. do godz. 7.00

niedziela, dnia 15.07.2018 r.



Najważniejsze zdarzenia z minionej doby

ZESTAWIENIE DANYCH STATYSTYCZNYCH

Za okres: 14 – 15.07.2018 r.

	KOMENDA STOŁECZNA POLICJI	W analizowanym okresie	Od początku roku
	1) Odnotowano wypadków	5	1314
	2) Ofiary śmiertelne w wypadkach drogowych/ kolejowych/ lotniczych	0/0/0	52/15/0
	3) Osoby ranne w wypadkach drogowych/kolejowych/lotniczych	5/0/0	1553/5/1
	4) Utonięcia /wychłodzenia	0/0	11/3
	KOMENDA WOJEWÓDZKA POLICJI	W analizowanym okresie	Od początku roku
	1) Odnotowano wypadków	10	1189
	2) Ofiary śmiertelne w wypadkach drogowych/ kolejowych/ lotniczych	1/0/0	115/6/0
	3) Osoby ranne w wypadkach drogowych/kolejowych/lotniczych	9/1/0	1397/1/1
	4) Utonięcia/wychłodzenia	0/0	16/6
	KOMENDA WOJEWÓDZKA PAŃSTWOWEJ STRAŻY POŻARNEJ	W analizowanym okresie	Od początku roku
	1) Liczba pożarów	15	12820
	2) Ofiary śmiertelne w pożarach/zaczadzenia	0/0	29/8
	3) Osoby ranne w pożarach/podtrute CO	2/0	259/13
	NADWIŚLAŃSKI ODDZIAŁ STRAŻY GRANICZNEJ	W dniu 14.07.2018	Od 01.01.2018
	1) Ruch graniczny: schengen/non-schengen	45348/25852	7099145/3751693
	2) Złożone wnioski o nadanie statusu uchodźcy	0	157
	3) Cudzoziemcy, którym odmówiono wjazdu do RP/zatrzymano	2/1	411/673

**WYKAZ ZGROMADZEŃ PUBLICZNYCH I INNYCH WYDARZEŃ
w dniu 15.07.2018 r.**

Godziny imprezy	Rodzaj imprezy	Miejsce/Trasa	Organizator	Liczba osób	Uwagi
całodobowo	zgromadzenie	ul. Matejki, teren skweru Francois Mitterranda	osoba prywatna	5-500	postępowanie uproszczone /zgromadzeni będą stali z transparentami, będą rozdawać ulotki, będzie podest dla mówcy i sprzęt nagłaśniający
0.00-23.59	zgromadzenie	ul. Matejki, teren skweru Francois Mitterranda	osoba prywatna	2-50	postępowanie uproszczone / "w obronie konstytucji" - będą rozstawione namioty wraz z pomocniczą infrastrukturą
9.00-20.00	zgromadzenie	<u>zbiórka</u> Al. Ujazdowskie 1/3, przed siedzibą Prezesa Rady Ministrów, <u>przemarsz</u> na ul. Wiejską 4/6/8, przed Sejm RP, a następnie przed Pałac Prezydencki przy ul. Krakowskie Przedmieście 48/50	osoba prywatna	do 11	bojkot "KOD-u" i "Obywateli RP", PO - domaganie się reform od Rządu i Prezydenta RP
9.00-21.00	zgromadzenie	ul. Krakowskie Przedmieście 66, chodnik przed bramą posesji	osoba prywatna	20	wezwanie Władz Miasta i Wojewody Mazowieckiego do odbudowy pereł architektury - nieodbudowanej po wojnie Warszawy, zbieranie podpisów pod petycją
12.00-22.00	zgromadzenie	przed Galerią Kordegarda od strony ul. Ossolińskich	osoba prywatna	do 10	postępowanie uproszczone / podnoszenie świadomości patriotycznej społeczeństwa, zwrócenie uwagi na standardy demokracji, jakość pracy służb odpowiedzialnych za badanie katastrofy smoleńskiej z 10.04.2010 roku oraz upamiętnienie tragedii Smoleńskiej
15.00-15.40	zgromadzenie	ul. Krakowskie Przedmieście 15 z przejściem na ul. Krakowskie Przedmieście 48/50	osoba prywatna	ok. 100	propagowanie wartości demokratycznych
18.00-22.00	zgromadzenie	ul. Marszałkowska 104-122 - bdb	osoba prywatna	ok. 10	postępowanie uproszczone / Obrona praw zwierząt
21.00-22.00	zgromadzenie	pl. Książki, przed Sądem Najwyższym	osoba prywatna	300	postępowanie uproszczone / promowanie wartości demokratycznych

ASF – AFRYKAŃSKI POMÓR ŚWIN	
Ogniska ASF trzody chlewnej	Liczba ognisk
	12
Przypadki ASF dzików	Liczba przypadków
	794

Na chwilę obecną powołano 345 komisje do spraw szacowania szkód w gospodarstwach rolnych i działach specjalnych produkcji rolnej, w których wystąpiły szkody spowodowane przez niekorzystne zjawiska atmosferyczne (stan na 13.07.2018 r. - załącznik).

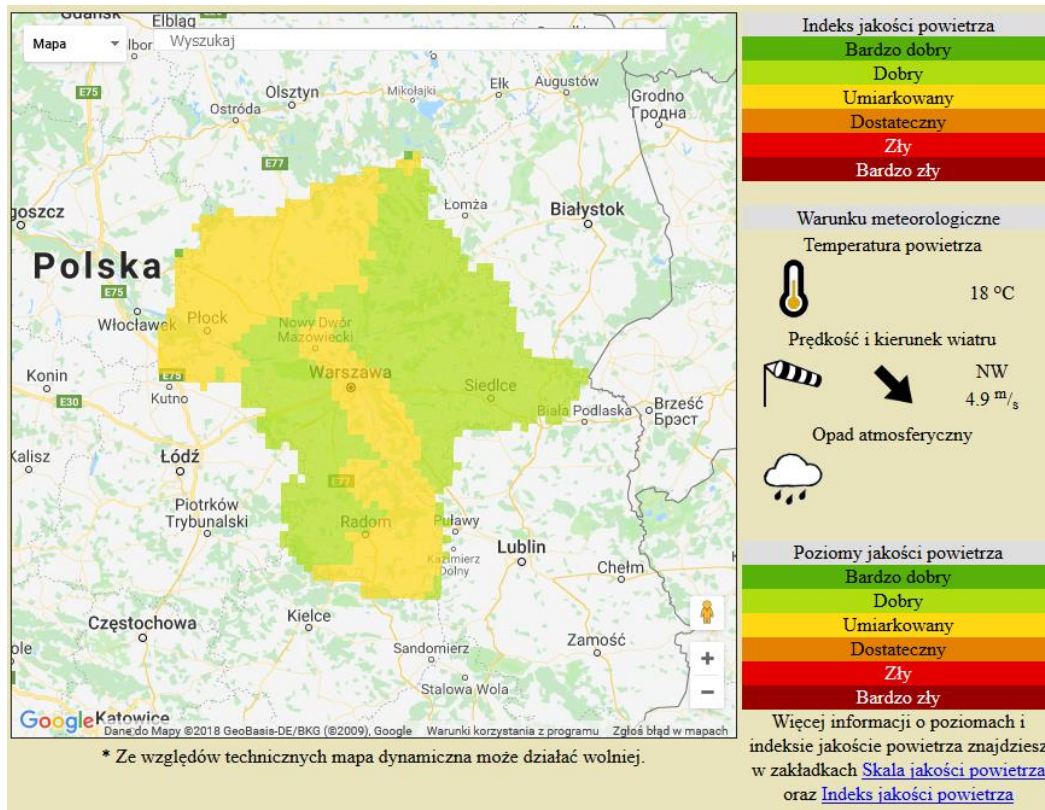
JAKOŚĆ POWIETRZA

Wyniki pomiarów zanieczyszczeń powietrza za minioną dobę [w µg/m³] na automatycznych stacjach WIOŚ w Warszawie

Wybierz datę: 2018-07-14, So Zestawienie dobowe (średnie)- Stacje automatyczne

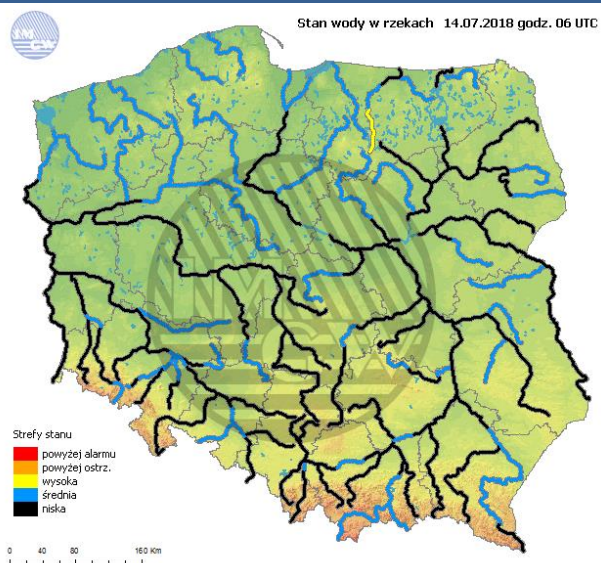
Stacja	Pomiar	PM10 [µg/m³]		PM2.5 [µg/m³]		O ₃ [µg/m³]		NO ₂ [µg/m³]	SO ₂ [µg/m³]	CO [µg/m³]		C ₆ H ₆ [µg/m³]
		Pył zawieszony PM10 S24h	Pył zawieszony PM 2.5 S24h	S24h	S8 _{max}	S24h	S8 _{max}	Dwutlenek azotu S24h	Dwutlenek siarki S24h	Tlenek węgla S24h	S8 _{max}	Benzen S24h
Belsk-IGFPAN				53.3	69.2	3	0.3	145	153			
Granica-KPN				57.6	75.5	2	1.7					
Guty Duże				53.1	69.4	-0.8	1.5					
Konstancin-Jeziorna		17.7	12.7	46.5	65.8	10.2	1.8	257	330			
Legionowo-Zegrzyńska			-0.9	49.3	57.8	9.8	8					
Otwock-Brzozowa			13.7	43.5	53.6	10.6	2.8	226	250			
Piastów-Pułaskiego			5.5	40.9	56.7	9.5	0.5					
Płock-Gimnazjum				47.5	59.4	0.7	6.7	173	178	0.1		
Płock-Reja		19.8	12.6	54.6	69.1	6.2	14.2	278	295	1.2		
Radom-Tochtermana		15.9	11.7	46.6	55.2	7.5	1.2	489	498	0.2		
Siedlce-Konarskiego		5	4.1									
Warszawa-Komunikacyjna		20.5	16.8			32.5		657	747	0.8		
Warszawa-Marszałkowska												
Warszawa-Podleśna				44.9	63.9							
Warszawa-Targówek		17.2	11.8	48.7	60.1	12.4	0.9					
Warszawa-Ursynów		20.1	13.8	52.5	71.4	7.5	6.2					
Żyrardów-Roosevelta		21.7	15.2									

PROGNOZA JAKOŚCI POWIETRZA NA DZIŚ

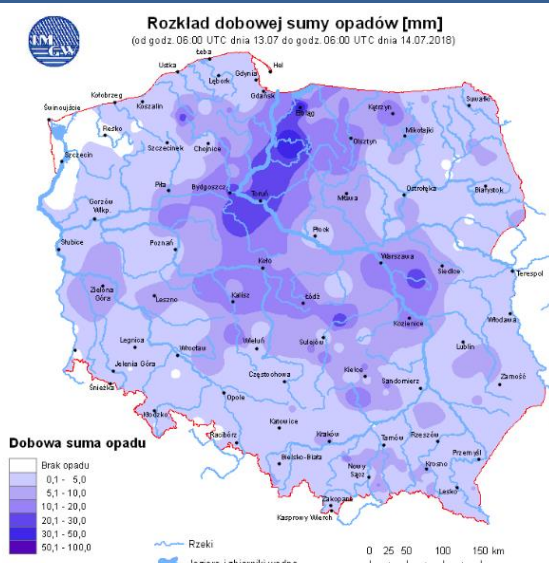


INFORMACJE HYDROLOGICZNO – METEOROLOGICZNE

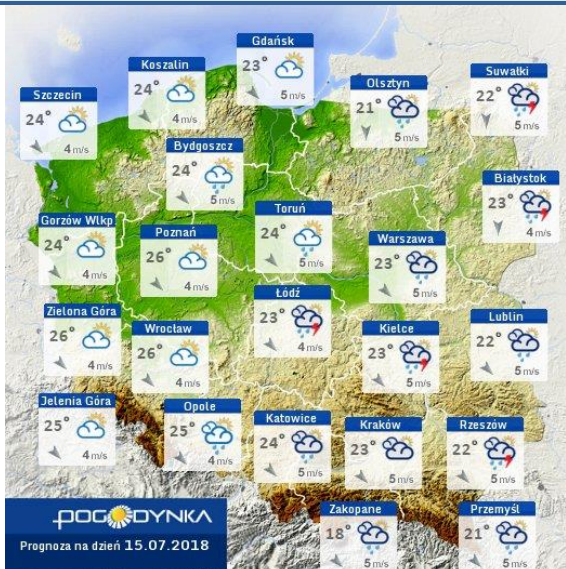
Stan wody w rzekach



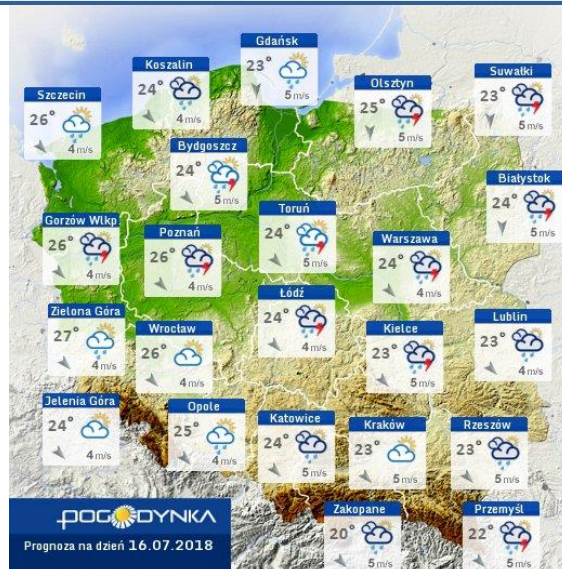
Rozkład dobowej sumy opadów



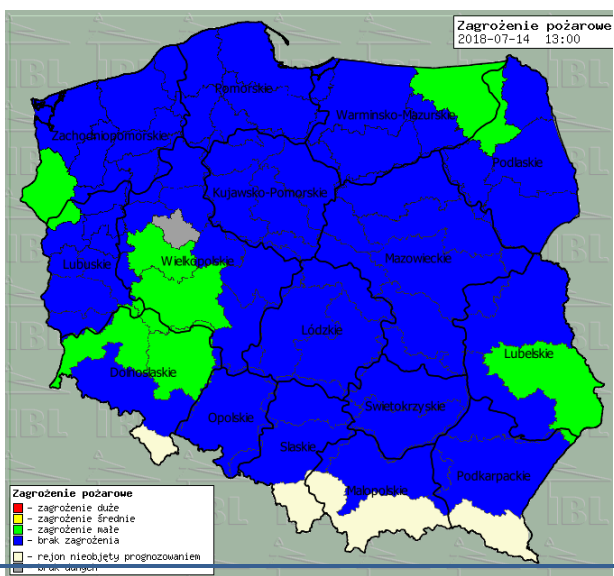
Prognoza pogody dla Polski na dziś



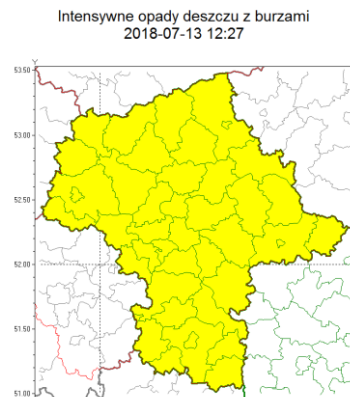
Prognoza pogody dla Polski na jutro



Zagrożenie pożarowe lasów



Ostrzeżenia METEO/HYDRO



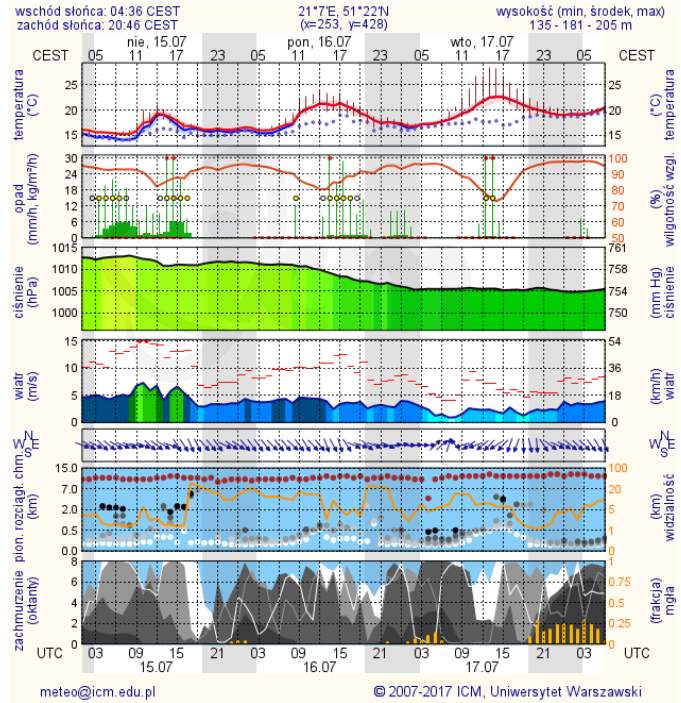
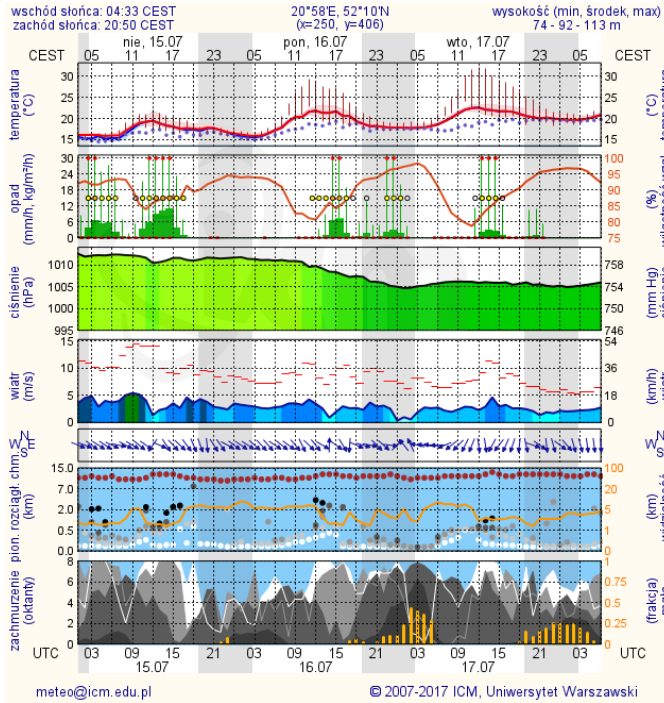
Ważność od godz. 13:00 dnia 13.07.2018 do godz. 17:00 dnia 14.07.2018
Prawdopodobieństwo 80%
Przebieg Prognozuje się wystąpienie opadów deszczu okresami o natężeniu umiarkowanym i silnym. Prognozowana wysokość opadów za okres ważności ostrzeżenia: miejscami od 30 mm do 45 mm. W trakcie opadów deszczu będą występować burze, lokalnie z gradem oraz powiewami wiatru do 70 km/h.

METEOROGRAMY

dla głównych miast województwa mazowieckiego:

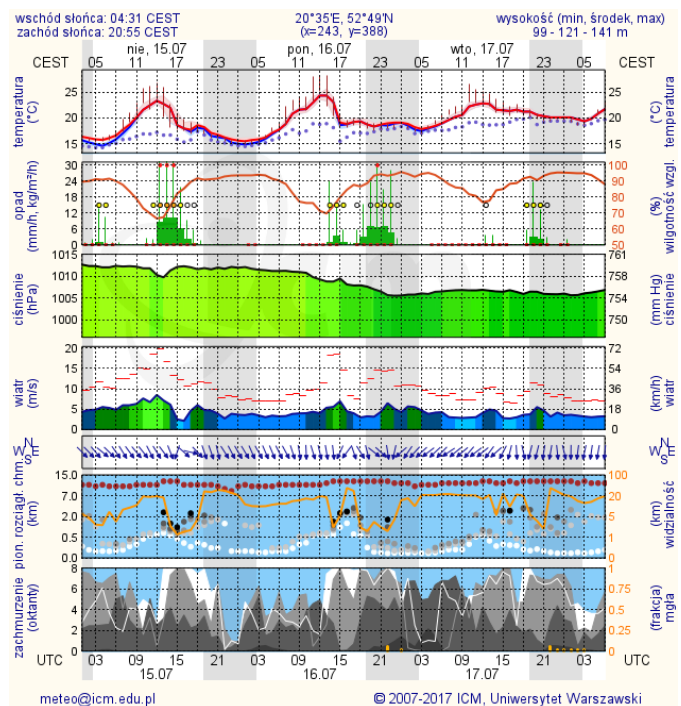
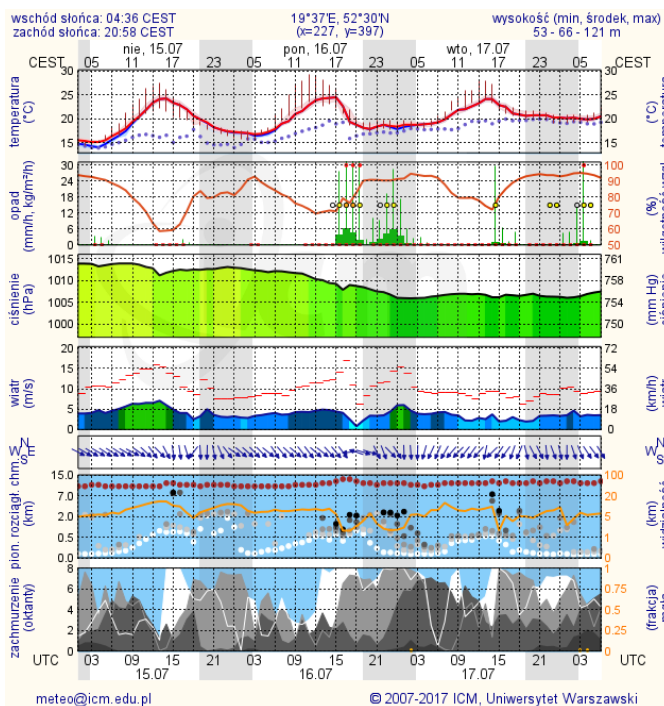
Warszawa

Radom

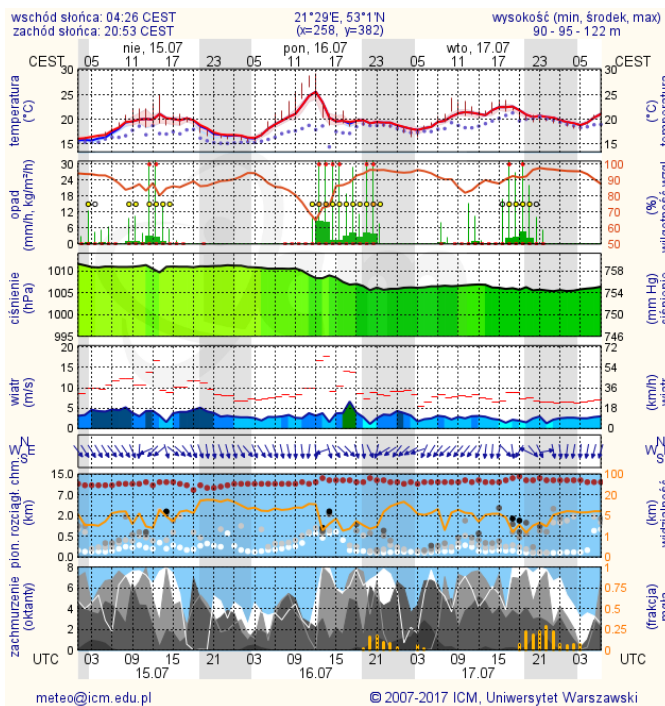


Płock

Ciechanów



Ostrołęka



Siedlce

