

**BIULETYN INFORMACYJNY NR 168/2018**  
**za okres od 17.06.2018 r. od godz. 7.00 do 18.06.2018 r. do godz. 7.00**

poniedziałek, dnia 18.06.2018 r.



**Najważniejsze zdarzenia z minionej doby**

1. **Zamięcin** (powiat grójecki) – wypadek drogowy, jedna ofiara śmiertelna.
2. **Klonowa** (powiat przysuski) – wypadek drogowy, jedna ofiara śmiertelna.
3. **Radom** – pożar wysypiska o powierzchni 300 m<sup>2</sup>. Pożar ugaszony.

**ZESTAWIENIE DANYCH STATYSTYCZNYCH**

**Za okres: 17 – 18.06.2018 r.**

	<b>KOMENDA STOŁECZNA POLICJI</b>	<b>W analizowanym okresie</b>	<b>Od początku roku</b>
	1) Odnotowano wypadków	8	1102
	2) Ofiary śmiertelne w wypadkach drogowych/ kolejowych/ lotniczych	0/0/0	53/12/0
	3) Osoby ranne w wypadkach drogowych/kolejowych/lotniczych	12/0/0	1295/5/1
	4) Utonięcia /wychłodzenia	0/0	9/3
	<b>KOMENDA WOJEWÓDZKA POLICJI</b>	<b>W analizowanym okresie</b>	<b>Od początku roku</b>
	1) Odnotowano wypadków	7	997
	2) Ofiary śmiertelne w wypadkach drogowych/ kolejowych/ lotniczych	2/0/0	88/5/0
	3) Osoby ranne w wypadkach drogowych/kolejowych/lotniczych	9/0/0	1184/0/1
	4) Utonięcia/wychłodzenia	0/0	15/6
	<b>KOMENDA WOJEWÓDZKA PAŃSTWOWEJ STRAŻY POŻARNEJ</b>	<b>W analizowanym okresie</b>	<b>Od początku roku</b>
	1) Liczba pożarów	102	11063
	2) Ofiary śmiertelne w pożarach/zaczadzenia	0/0/0	26/8
	3) Osoby ranne w pożarach/podtrute CO	2/0	231/13
	<b>NADWIŚLAŃSKI ODDZIAŁ STRAŻY GRANICZNEJ</b>	<b>W dniu 17.06.2018</b>	<b>Od 01.01.2018</b>
	1) Ruch graniczny: schengen/non-schengen	49196/23326	5828273/3061201
	2) Złożone wnioski o nadanie statusu uchodźcy	0	129
	3) Cudzoziemcy, którym odmówiono wjazdu do RP/zatrzymano	0/0	357/571

## WYKAZ ZGROMADZEŃ PUBLICZNYCH I INNYCH WYDARZEŃ w dniu 18.06.2018 r.

Godziny imprezy	Rodzaj imprezy	Miejsce/Trasa	Organizator	Liczba osób	Uwagi
całodobowo	zgromadzenie	ul. Matejki, teren skweru Francois Mitterranda	osoba prywatna	5-500	postępowanie uproszczone / zgromadzeni będą stali z transparentami, będą rozdawać ulotki, będzie podest dla mówcy i sprzęt nagłaśniający
0.00-24.00	zgromadzenie	ul. Matejki, teren skweru Francois Mitterranda	osoba prywatna	2-50	postępowanie uproszczone / "w obronie konstytucji" - będą rozstawione namioty wraz z pomocniczą infrastrukturą
9.00-20.00	zgromadzenie	zbiórka Al. Ujazdowskie 1/3, przed siedzibą Prezesa Rady Ministrów, przemarsz na ul. Wiejską 4/6/8, przed Sejm RP, a następnie przed Pałac Prezydencki przy ul. Krakowskie Przedmieście 48/50	osoba prywatna	do 11	bojkot "KOD-u" i "Obywateli RP" - domaganie się reform od Rządu i Prezydenta RP
10.00-15.00	zgromadzenie	ul. Krakowskie Przedmieście 46/48, przed Pałacem Prezydenckim	osoba prywatna	ok. 10-100	przedstawienie postulatów w sprawie reformy wymiaru sprawiedliwości i organów ścigania
21.00-22.30	zgromadzenie	pl. Krasińskich 2/4/6, przed Sądem Najwyższym	osoba prywatna	100-200	postępowanie uproszczone / promujące wartości demokratyczne zgromadzenie KOD w obronie Sądów

ASF – AFRYKAŃSKI POMÓR ŚWIŃ	
Ogniska ASF trzody chlewnej	Liczba ognisk
	11
Przypadki ASF dzików	Liczba przypadków
	712

Na chwilę obecną powołano 32 komisje do spraw szacowania szkód w gospodarstwach rolnych i działach specjalnych produkcji rolnej, w których wystąpiły szkody spowodowane przez niekorzystne zjawiska atmosferyczne (stan na 15.06.2018 r.- załącznik).

## JAKOŚĆ POWIETRZA

### Wyniki pomiarów zanieczyszczeń powietrza za minioną dobę [w µg/m<sup>3</sup>] na automatycznych stacjach WIOŚ w Warszawie

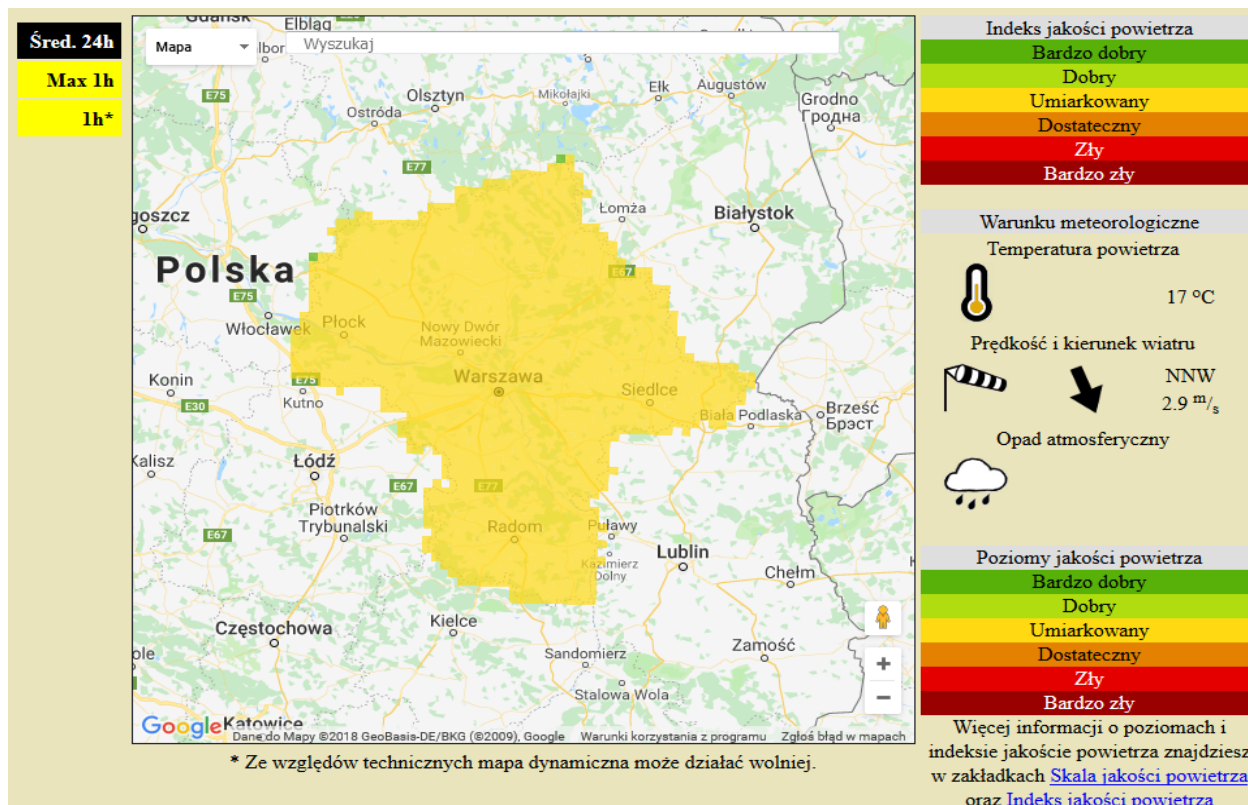
Wybierz datę: 2018-06-17, Nd  Zestawienie dobowe (średnie)- Stacje automatyczne

Stacja	Pomiar	PM10 [µg/m <sup>3</sup> ]	PM2.5 [µg/m <sup>3</sup> ]	O <sub>3</sub> [µg/m <sup>3</sup> ]		NO <sub>2</sub> [µg/m <sup>3</sup> ]	SO <sub>2</sub> [µg/m <sup>3</sup> ]	CO [µg/m <sup>3</sup> ]		C <sub>6</sub> H <sub>6</sub> [µg/m <sup>3</sup> ]
		Pył zawieszony PM10 S24h	Pył zawieszony PM 2.5 S24h	S24h	S8max	Dwutlenek azotu S24h	Dwutlenek siarki S24h	Tlenek węgla S24h	S8max	Benzen S24h
Belsk-IGFPAN				85.5	109.1	7.2	2	157	190	
Granica-KPN				33.5	77.6	6.9	1.6			
Guty Duże				83	96.9	2.8	2			
Konstancin-Jeziorna		27.5	20.1	9.5	67	25.9	6.9	419	428	
Legionowo-Zegrzyńska			10.3	64.6	79.5	4.9	7.6			
Otwock-Brzozowa			21.3	42.2	84.3	11.9	1.8	314	359	
Piastów-Pułaskiego			8.2	73.3	106.6	19.7	2.2			
Płock-Gimnazjum				77.3	95.6	8.9	1.6	244	305	0.1
Płock-Reja		23.6	13.7	72.1	85	7.6	1.1	288	315	0.2
Radom-Tochtermana		40.7	32.2	20	79.1	33.5	2	794	900	0.8
Siedlce-Konarskiego		33	20.2							
Warszawa-Komunikacyjna		32.6	21.1			24.8		400	454	1
Warszawa-Marszałkowska										
Warszawa-Podleśna				73.9	114.3					
Warszawa-Targówek										
Warszawa-Ursynów		32.9	17.7	63.3	79.1	10.9	14.9			
Żyrardów-Roosevelta		26.9	13.6							

WOJEWÓDZKIE CENTRUM ZARZĄDZANIA KRYZYSOWEGO

Plac Bankowy 3/5, 00-950 Warszawa, tel.: (22) 595-13-00; 595-13-01; 987; fax.: (22) 620-19-40; 695-63-53;  
[www.mazowieckie.pl](http://www.mazowieckie.pl)

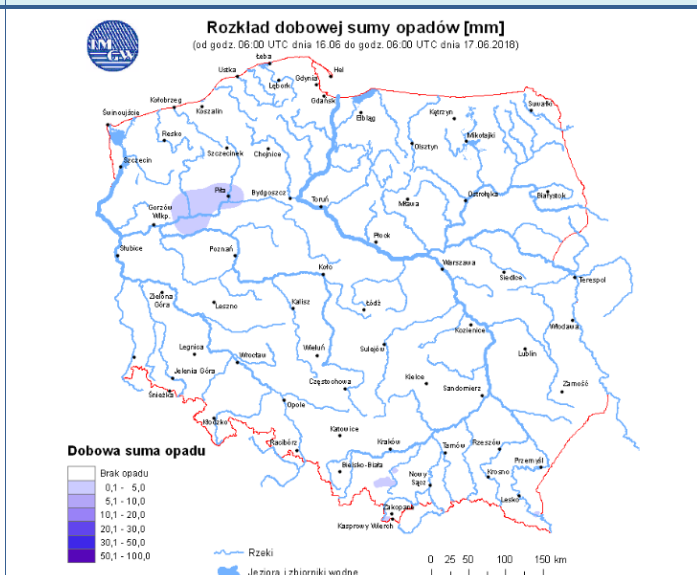
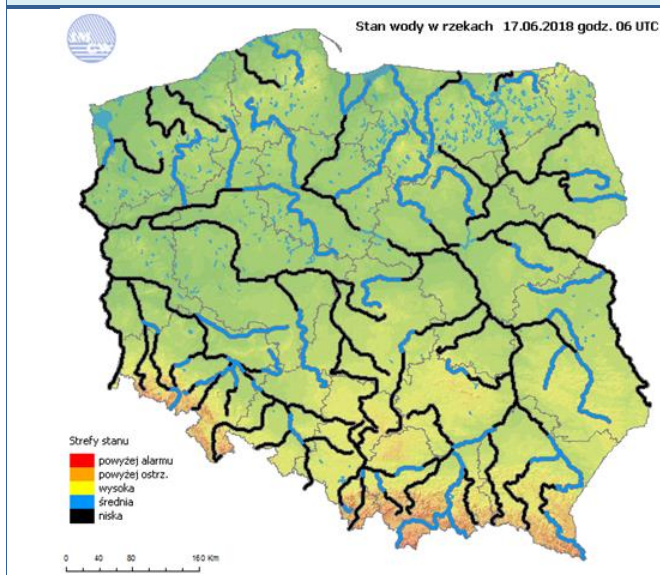
## PROGNOZA, JAKOŚCI POWIETRZA NA DZIŚ



## INFORMACJE HYDROLOGICZNO – METEOROLOGICZNE

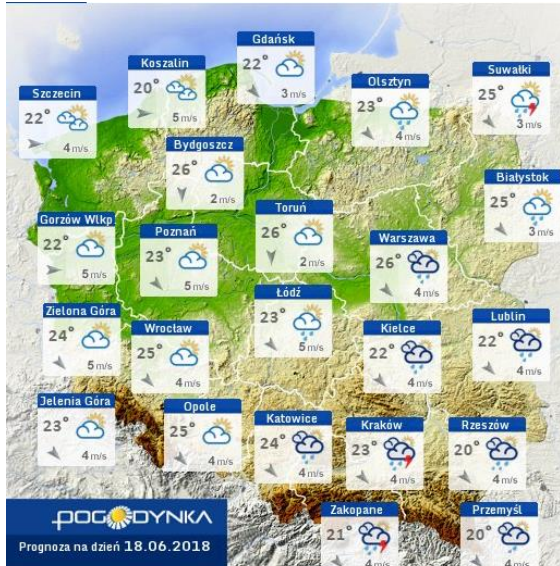
### Stan wody w rzekach

### Rozkład dobowej sumy opadów

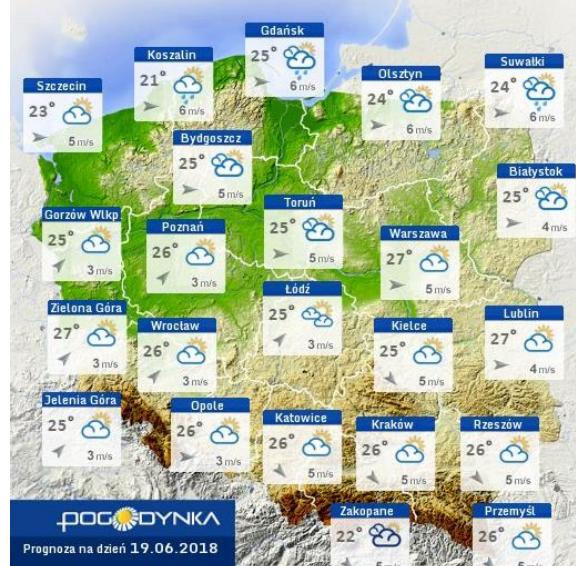




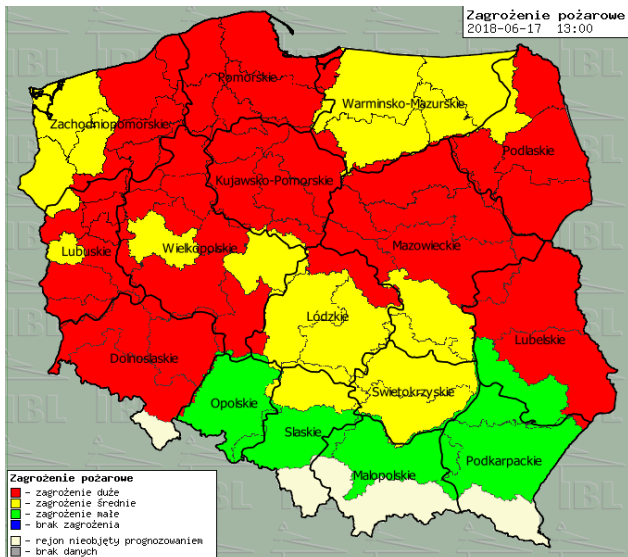
### Prognoza pogody dla Polski na dziś



### Prognoza pogody dla Polski na jutro



### Zagrożenie pożarowe lasów



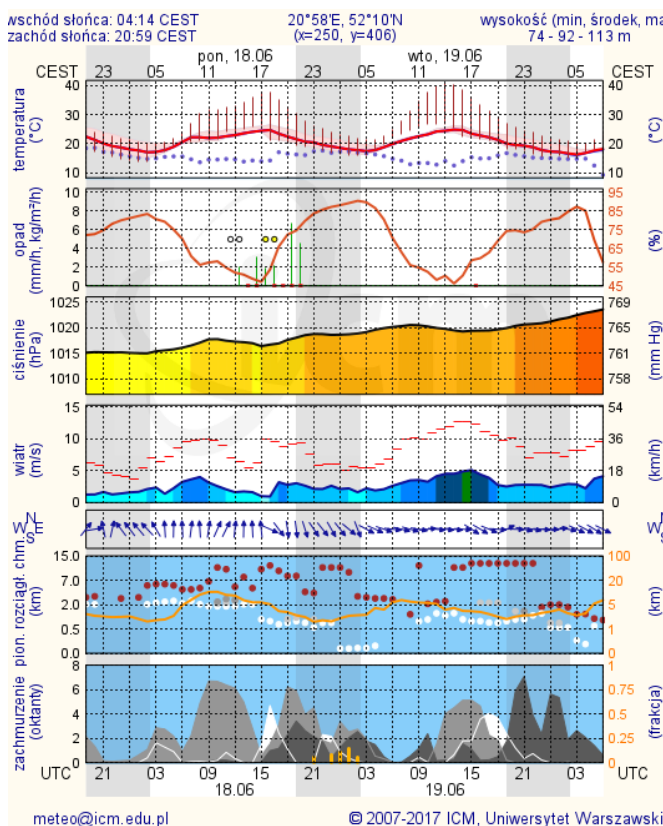
### Ostrzeżenia METEO/HYDRO

BRAK

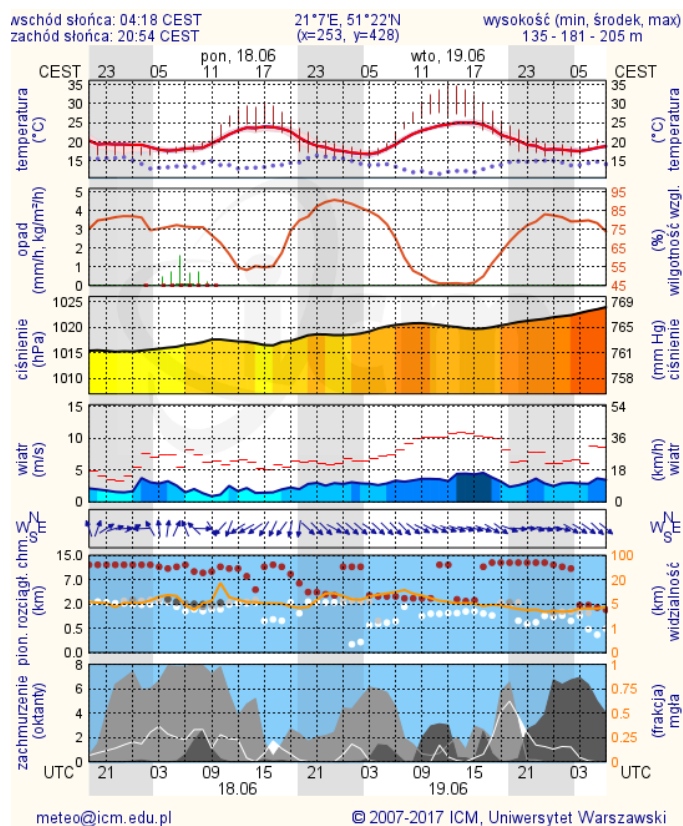
# METEOROGRAMY

## dla głównych miast województwa mazowieckiego:

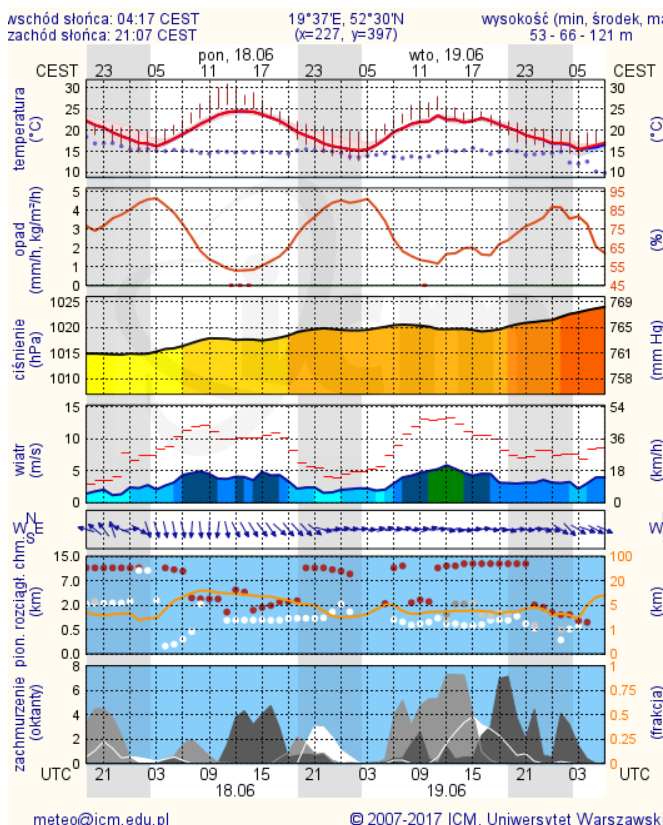
### Warszawa



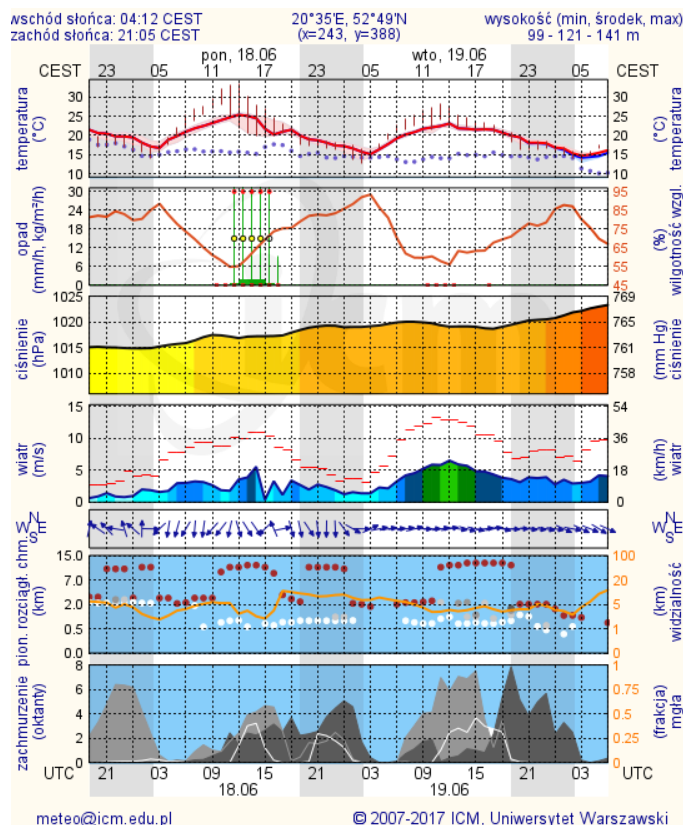
### Radom



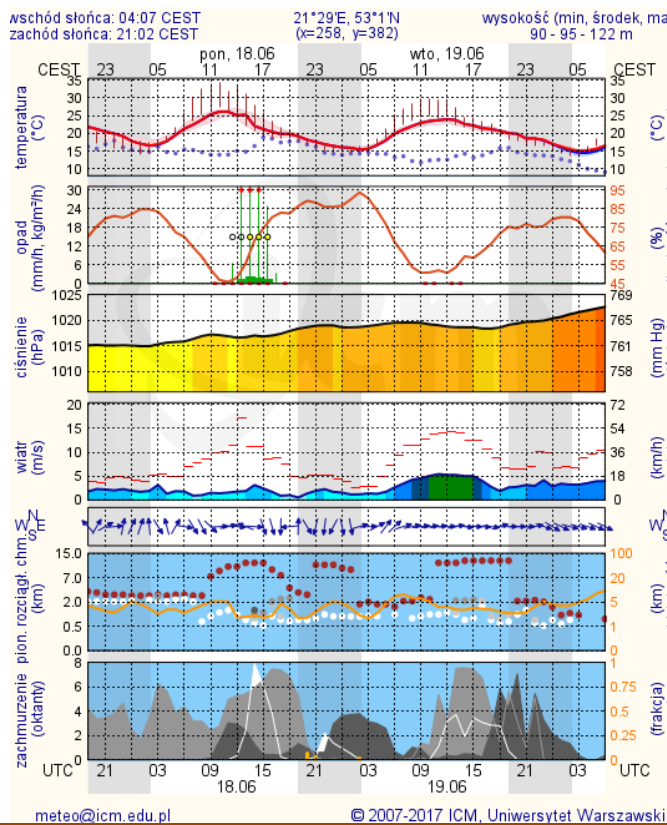
### Płock



### Ciechanów



## Ostrołęka



## Siedlce

