

BIULETYN INFORMACYJNY NR 166/2018
za okres od 15.06.2018 r. od godz. 7.00 do 16.06.2018 r. do godz. 7.00

sobota, dnia 16.06.2018 r.



Najważniejsze zdarzenia z minionej doby

1. Brudki Stare (powiat ostrowski) – wypadek drogowy, jedna ofiara śmiertelna.

ZESTAWIENIE DANYCH STATYSTYCZNYCH

Za okres: 15 – 16.06.2018 r.

	KOMENDA STOŁECZNA POLICJI	W analizowanym okresie	Od początku roku
	1) Odnotowano wypadków	8	1079
	2) Ofiary śmiertelne w wypadkach drogowych/ kolejowych/ lotniczych	1/0/0	52/12/0
	3) Osoby ranne w wypadkach drogowych/kolejowych/lotniczych	8/0/0	1265/5/1
	4) Utonięcia /wychłodzenia	0/0	8/3
	KOMENDA WOJEWÓDZKA POLICJI	W analizowanym okresie	Od początku roku
	1) Odnotowano wypadków	6	978
	2) Ofiary śmiertelne w wypadkach drogowych/ kolejowych/ lotniczych	0/0/0	85/5/0
	3) Osoby ranne w wypadkach drogowych/kolejowych/lotniczych	6/0/0	1165/0/1
	4) Utonięcia/wychłodzenia	0/0	14/6
	KOMENDA WOJEWÓDZKA PAŃSTWOWEJ STRAŻY POŻARNEJ	W analizowanym okresie	Od początku roku
	1) Liczba pożarów	74	10850
	2) Ofiary śmiertelne w pożarach/zaczadzenia	0/0/0	26/8
	3) Osoby ranne w pożarach/podtrute CO	0/0	229/13
	NADWIŚLAŃSKI ODDZIAŁ STRAŻY GRANICZNEJ	W dniu 15.06.2018	Od 01.01.2018
	1) Ruch graniczny: schengen/non-schengen	47429/24646	5735218/3015117
	2) Złożone wnioski o nadanie statusu uchodźcy	1	129
	3) Cudzoziemcy, którym odmówiono wjazdu do RP/zatrzymano	1/6	354/568

**WYKAZ ZGROMADZEŃ PUBLICZNYCH I INNYCH WYDARZEŃ
w dniu 16.06.2018 r.**

Godziny imprezy	Rodzaj imprezy	Miejsce/Trasa	Organizator	Liczba osób	Uwagi
całodobowo	zgromadzenie	ul. Matejki, teren skweru Francois Mitterranda	osoba prywatna	2-50	postępowanie uproszczone / "w obronie konstytucji" - będą rozstawione namioty wraz z pomocniczą infrastrukturą
całodobowo	zgromadzenie	ul. Matejki, teren skweru Francois Mitterranda	osoba prywatna	5-500	postępowanie uproszczone / zgromadzeni będą stali z transparentami, będą rozdawać ulotki
całodobowo	zgromadzenie	uczestnicy zgromadzenia będą przemieszczać się między gmachem Ministerstwa Sprawiedliwości przy Al. Ujazdowskich 11, a siedzibą Parlamentu RP przy ul. Wiejskiej 4/6/8	osoba prywatna	100	postępowanie uproszczone / manifestanci planują wręczenie petycji dla Ministra Sprawiedliwości
9.00-20.00	zgromadzenie	zbiórka Al. Ujazdowskie 1/3, przed siedzibą Prezesa Rady Ministrów, przemarsz na ul. Wiejską 4/6/8, przed Sejm RP, a następnie przed Pałac Prezydencki przy ul. Krakowskie Przedmieście 48/50	osoba prywatna	do 11	bojkot "KOD-u" i "Obywateli RP" - domaganie się reform od Rządu i Prezydenta RP
11.00-12.00	zgromadzenie	pl. Weteranów 1863 r., przed Katedrą św. Floriana	osoba prywatna	do 100	postępowanie uproszczone / bdb
11.00-12.00	zgromadzenie	zbiórka: ul. Mandarynki 1, przed Szkołą Podstawową nr 1 z Oddziałami Integracyjnymi nr 330, przemarsz ulicami: Mandarynki, Rosłola, Belgradzka, Lanciego, Migdałowa na boisko szkolne	osoba prywatna	700	uczczenie 30-lecia powstania szkoły
12.00-14.30	zgromadzenie	zbiórka: Rondo de Gaulle'a, przemarsz ulicami: Nowy Świat, pl. Trzech Krzyży, Mokotowska, Wilcza, Krucza, Piękna do pl. Konstytucji	osoba prywatna	200	Piesza Masa Krytyczna, pod zwrócenia uwagi na problemy dotyczące bezpieczeństwa i wygody poruszania się po Warszawie pieszo
13.00-15.00	zgromadzenie	al. KEN, przed Multikinem	osoba prywatna	ok. 20	promocja Unii Europejskiej i wyborów samorządowych
15.00-17.00	zgromadzenie	ul. Altowa 20	osoba prywatna	100-150	postępowanie uproszczone / przeciwko "Bezpieczeństwu w sieci" oraz prawu "Specjalnych stref ekonomicznych" uchwalanych przez parlament wietnamski
18.00-22.00	zgromadzenie	zbieg al. Szucha i Al. Ujazdowskich, przed pomnikiem Romana Dmowskiego	osoba prywatna	ok. 50	uczczenie odzyskania niepodległości
18.00-22.00	zgromadzenie	rondo Dmowskiego, przed wejściem do stacji metra "Centrum"	osoba prywatna	20	postępowanie uproszczone / obrona praw zwierząt

ASF – AFRYKAŃSKI POMÓR ŚWIŃ	
Ogniska ASF trzody chlewnej	Liczba ognisk
	11
Przypadki ASF dzików	Liczba przypadków
	712

Na chwilę obecną powołano 32 komisje do spraw szacowania szkód w gospodarstwach rolnych i działach specjalnych produkcji rolnej, w których wystąpiły szkody spowodowane przez niekorzystne zjawiska atmosferyczne (stan na 15.06.2018 r.- załącznik).

JAKOŚĆ POWIETRZA

Wyniki pomiarów zanieczyszczeń powietrza za minioną dobę [w $\mu\text{g}/\text{m}^3$] na automatycznych stacjach WIOŚ w Warszawie

Wybierz datę: 2018-06-15, Pt Zestawienie dobowe (średnie)- Stacje automatyczne

Stacja	Pomiar	PM10 [$\mu\text{g}/\text{m}^3$]	PM2.5 [$\mu\text{g}/\text{m}^3$]	O ₃ [$\mu\text{g}/\text{m}^3$]		NO ₂ [$\mu\text{g}/\text{m}^3$]	SO ₂ [$\mu\text{g}/\text{m}^3$]	CO [$\mu\text{g}/\text{m}^3$]		C ₆ H ₆ [$\mu\text{g}/\text{m}^3$]
		Pył zawieszony PM10 S24h	Pył zawieszony PM 2.5 S24h	S24h	S8 _{max}	Dwutlenek azotu S24h	Dwutlenek siarki S24h	Tlenek węgla S24h	S8 _{max}	Benzen S24h
Belsk-IGFPAN				78.4	103.6	10.2	0.6	150	163	
Granica-KPN				71.8	105.8	2.9	1.8			
Guty Duże				75.1	98.2	2.5	1.4			
Konstancin-Jeziorna		16.2	8.5	77.9	114.7	13.1	6.2	283	300	
Legionowo-Zegrzyńska			4.7	68.1	88.5	10.5	7.8			
Otwock-Brzozowa			9.6	67	108	11.8	3	340	526	
Piastów-Pułaskiego			7.4	51.5	79.2	27.3	0.9			
Płock-Gimnazjum				54.8	74.2	18.8	8.7	172	228	1.6
Płock-Reja		27.4	13	62.5	83.7	18.9	3.1	305	314	0.4
Radom-Tochtermana		21.8	10.8	53.5	77.5	24.9	2.8	472	532	0.2
Siedlce-Konarskiego		18.5	9.4							
Warszawa-Komunikacyjna		39.1	13.9			65		644	779	0.8
Warszawa-Marszałkowska										
Warszawa-Podleśna				66.7	88.3					
Warszawa-Targówek		17.9	9.2	40.4	67.3	28.5	1.2			
Warszawa-Ursynów		24.4	9.4	68.8	93	14.2	14.7			
Żyrardów-Roosevelta		29.7	11.3							

PROGNOZA, JAKOŚCI POWIETRZA NA DZIŚ

Śred. 24h

Max 1h

1h*

Polska

Warszawa

* Ze względów technicznych mapa dynamiczna może działać wolniej.

Indeks jakości powietrza

- Bardzo dobry
- Dobry
- Umiarkowany
- Dostateczny
- Zły
- Bardzo zły

Warunki meteorologiczne

Temperatura powietrza

17 °C

Prędkość i kierunek wiatru

NNW 2.9 m/s

Opad atmosferyczny

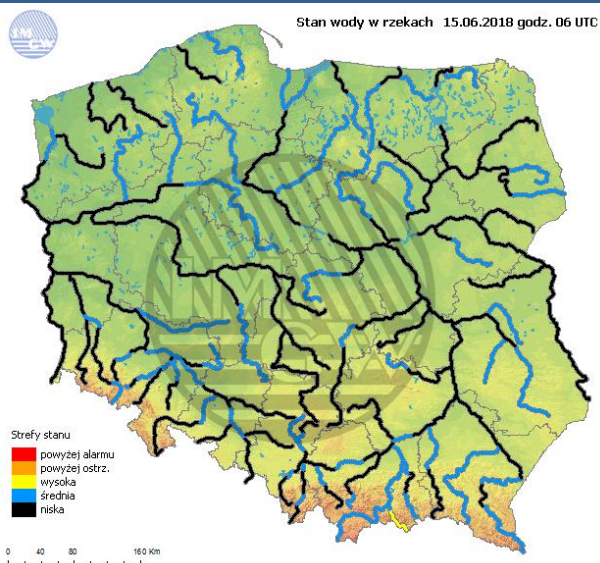
Poziomy jakości powietrza

- Bardzo dobry
- Dobry
- Umiarkowany
- Dostateczny
- Zły
- Bardzo zły

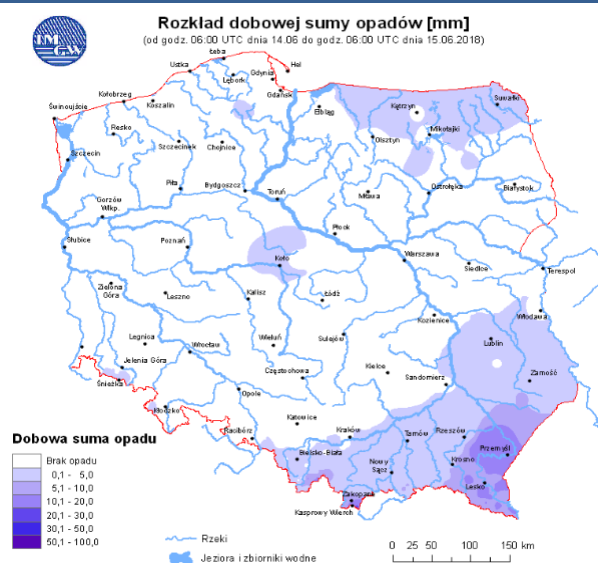
Więcej informacji o poziomach i indeksie jakości powietrza znajdziesz w zakładkach [Skala jakości powietrza](#) oraz [Indeks jakości powietrza](#)

INFORMACJE HYDROLOGICZNO – METEOROLOGICZNE

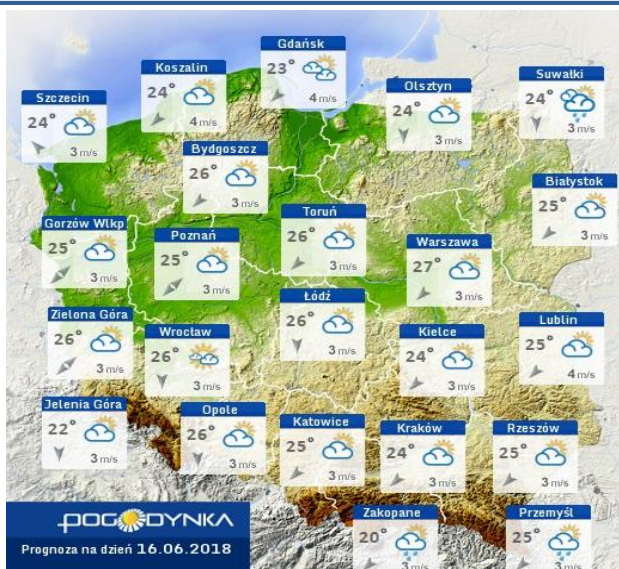
Stan wody w rzekach



Rozkład dobowej sumy opadów



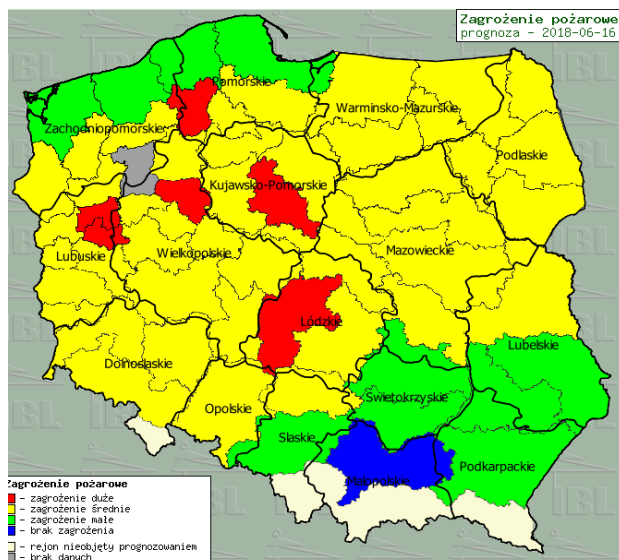
Prognoza pogody dla Polski na dziś



Prognoza pogody dla Polski na jutro



Zagrożenie pożarowe lasów



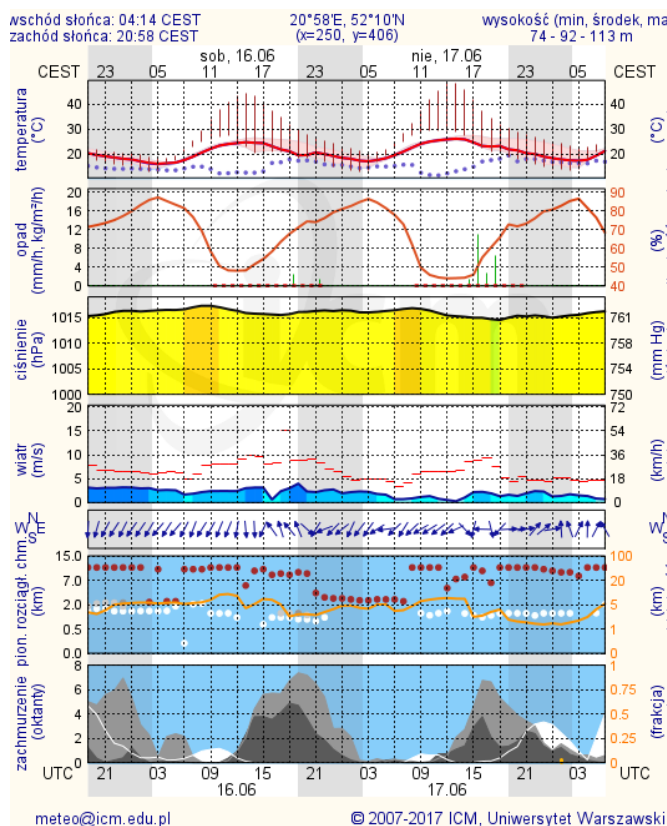
Ostrzeżenia METEO/HYDRO

BRAK

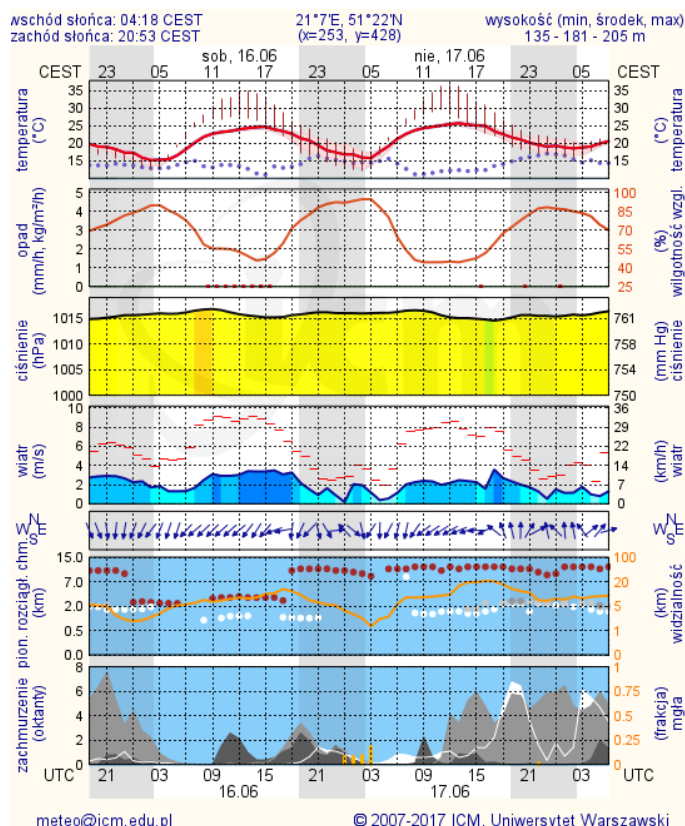
METEOROGRAMY

dla głównych miast województwa mazowieckiego:

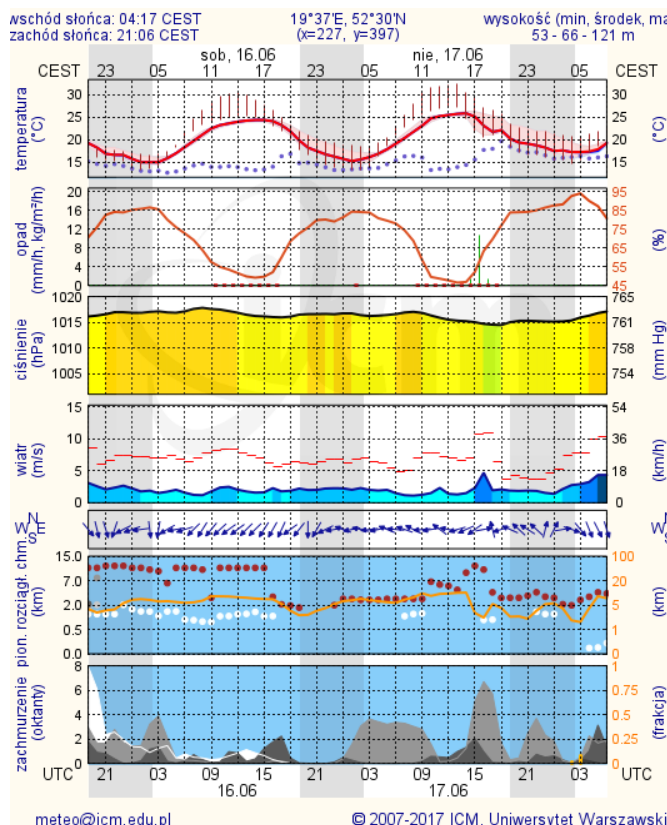
Warszawa



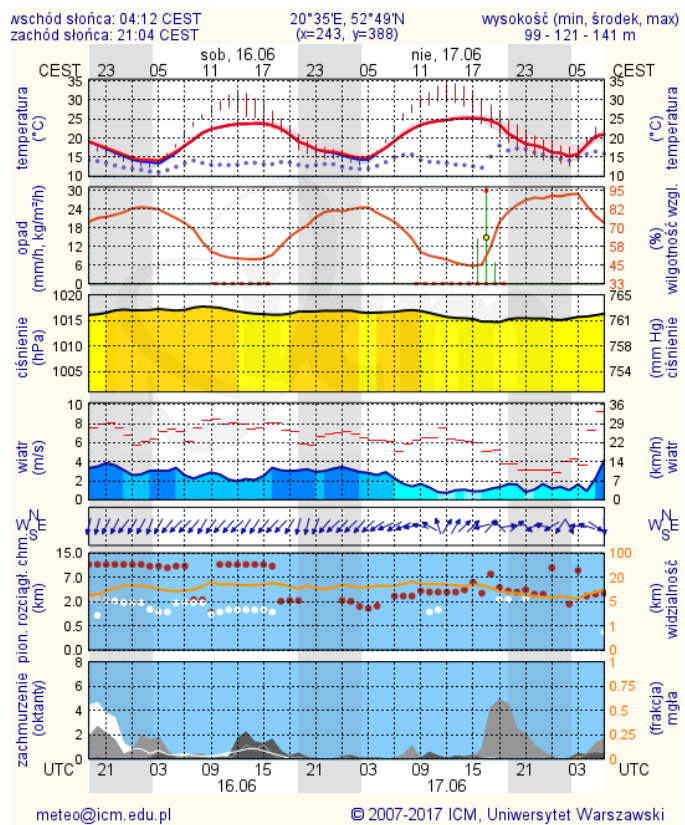
Radom



Płock



Ciechanów

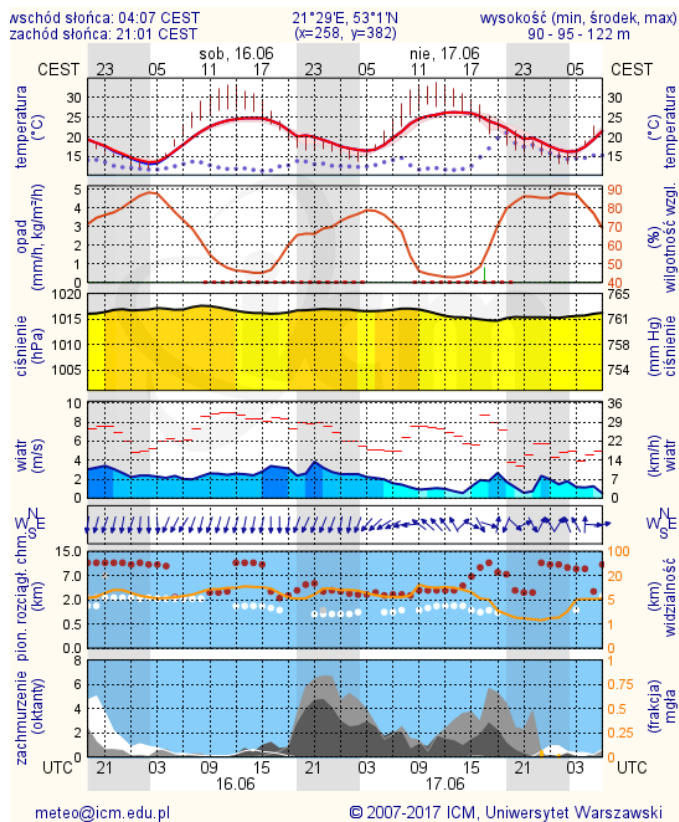


WOJEWÓDZKIE CENTRUM ZARZĄDZANIA KRYZYSOWEGO

Plac Bankowy 3/5, 00-950 Warszawa, tel.: (22) 595-13-00; 595-13-01; 987; fax.: (22) 620-19-40; 695-63-53;

www.mazowieckie.pl

Ostrołęka



Siedlce

