

BIULETYN INFORMACYJNY NR 151/2018
za okres od 31.05.2018 r. od godz. 7.00 do 01.06.2018 r. do godz. 7.00

piątek, dnia 01.06.2018 r.



Najważniejsze zdarzenia z minionej doby

1. **Trzcianka** (powiat garwoliński) – utonięcie mężczyzna l. 33.
2. **Radom** - utonięcie mężczyzna l. 25.

ZESTAWIENIE DANYCH STATYSTYCZNYCH

Za okres: 31.05. – 01.06.2018 r.

	KOMENDA STOŁECZNA POLICJI	W analizowanym okresie	Od początku roku
	1) Odnotowano wypadków	11	930
	2) Ofiary śmiertelne w wypadkach drogowych/ kolejowych/ lotniczych	0/0/0	45/12/0
	3) Osoby ranne w wypadkach drogowych/kolejowych/lotniczych	14/0/0	1113/5/0
	4) Utonięcia /wychłodzenia	0/0	7/3
	KOMENDA WOJEWÓDZKA POLICJI	W analizowanym okresie	Od początku roku
	1) Odnotowano wypadków	6	861
	2) Ofiary śmiertelne w wypadkach drogowych/ kolejowych/ lotniczych	0/0/0	76/5/0
	3) Osoby ranne w wypadkach drogowych/kolejowych/lotniczych	7/0/0	1016/0/0
	4) Utonięcia/wychłodzenia	2/0	10/6
	KOMENDA WOJEWÓDZKA PAŃSTWOWEJ STRAŻY POŻARNEJ	W analizowanym okresie	Od początku roku
	1) Liczba pożarów	80	9847
	2) Ofiary śmiertelne w pożarach/zaczadzenia	0/0	25/8
	3) Osoby ranne w pożarach/podtrute CO	2/0	204/13
	NADWIŚLAŃSKI ODDZIAŁ STRAŻY GRANICZNEJ	W dniu 31.05.2018	Od 01.01.2018
	1) Ruch graniczny: schengen/non-schengen	35337/24651	5068299/2674656
	2) Złożone wnioski o nadanie statusu uchodźcy	0	111
	3) Cudzoziemcy, którym odmówiono wjazdu do RP/zatrzymano	2/0	330/509

WYKAZ ZGROMADZEŃ PUBLICZNYCH I INNYCH WYDARZEŃ w dniu 01.06.2018 r.

Godziny imprezy	Rodzaj imprezy	Miejsce/Trasa	Organizator	Liczba osób	Uwagi
9.00-20.00	zgromadzenie	zbiórka Al. Ujazdowskie 1/3, przed siedzibą Prezesa Rady Ministrów, przemarsz na ul. Wiejską 4/6/8, przed Sejm RP, a następnie przed Pałac Prezydencki przy ul. Krakowskie Przedmieście 48/50	Zygmunt Poziomka zwolennik rządów PiS	do 11	bojkot "KOD-u" i "Obywateli RP" - domaganie się reform od Rządu i Prezydenta RP
10.00-14.00	zgromadzenie	ul. Ceglowska 80, przed wejściem do Szpitala Bielańskiego	osoba prywatna Anna Kwapisz - bdb	ok. 500	pn. Matki w obronie lekarzy Oddziału Ginekologicznego Położniczego Szpitala Bielańskiego

ASF – AFRYKAŃSKI POMÓR ŚWIŃ	
Ogniska ASF trzody chlewnej	Liczba ognisk
	11
Przypadki ASF dzików	Liczba przypadków
	686

Na chwilę obecną powołano 16 komisji do spraw szacowania szkód w gospodarstwach rolnych i działach specjalnych produkcji rolnej, w których wystąpiły szkody spowodowane przez niekorzystne zjawiska atmosferyczne. (załącznik – stan na 29.05.2018 r.)

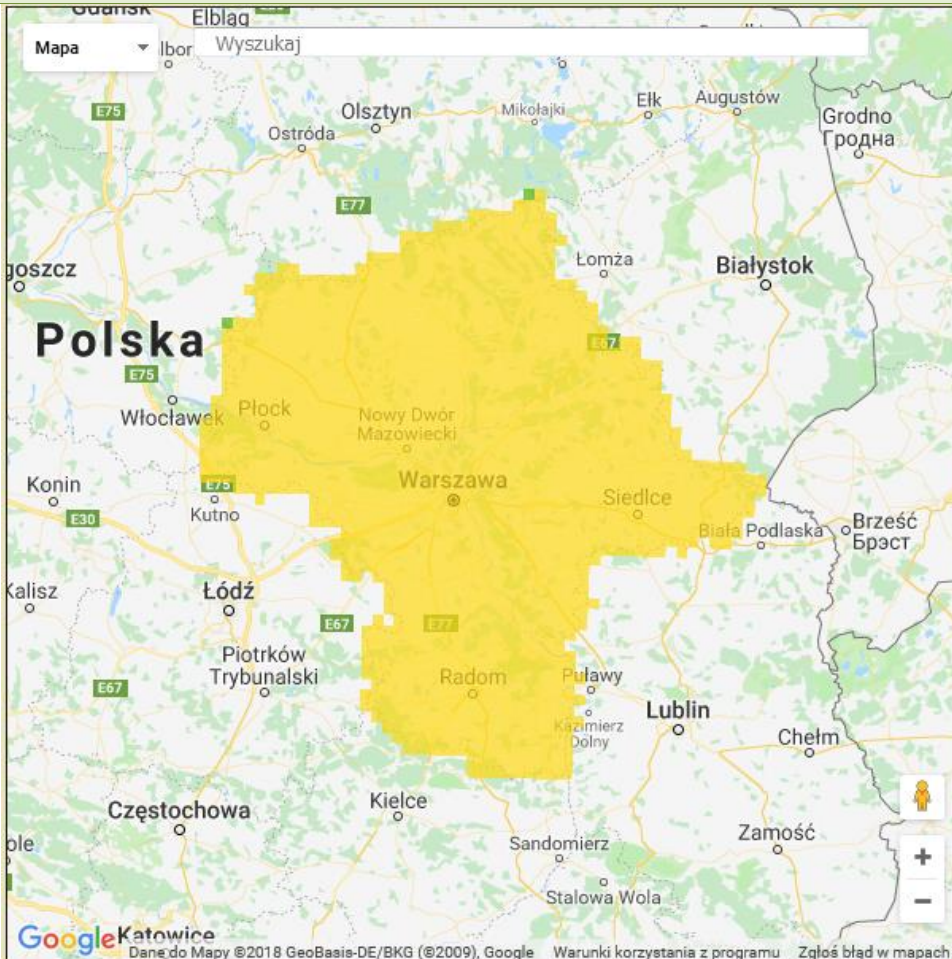
JAKOŚĆ POWIETRZA

Wyniki pomiarów zanieczyszczeń powietrza za minioną dobę [w µg/m³] na automatycznych stacjach WIOŚ w Warszawie

Wybierz datę: 2018-05-31, Cz Zestawienie dobowe (średnie)- Stacje automatyczne

Stacja	Pomiar Pył zawieszony PM10 S24h	PM2.5 [µg/m ³] Pył zawieszony PM 2.5 S24h	O ₃ [µg/m ³] Ozon		NO ₂ [µg/m ³] Dwutlenek azotu S24h	SO ₂ [µg/m ³] Dwutlenek siarki S24h	CO [µg/m ³] Tlenek węgla		C ₆ H ₆ [µg/m ³] Benzen S24h
			S24h	S8max			S24h	S8max	
Belsk-IGFPAN			97.6	126.7	7.9	2.2	186	214	
Granica-KPN			76.7	132.2	10.7	2.9			
Guty Duże			107.4	131.8	4.9	2.3			
Konstancin-Jeziorna	24.3	14	68	134.3	19.7	3.9	322	420	
Legionowo-Zegrzyńska		16.2	86.6	124.5	9	5.9			
Otwock-Brzozowa		17.4	57.8	112.1	10.3	5.1	574	720	
Piastów-Pułaskiego		13.2	73.2	118.2	33.1	2.3			
Płock-Gimnazjum			86.2	116.2	16.3	1.2	175	251	0.3
Płock-Reja	36.3	13.9	92.3	123	13.8	2	521	570	0.5
Radom-Tochtermana	33.1	23.5	61.9	106.2	26.1	2.1	496	866	0.4
Siedlce-Konarskiego	29.2	13.4							
Warszawa-Komunikacyjna	37.9	17.8			53.4		532	1280	
Warszawa-Marszałkowska									
Warszawa-Podleśna			73.9	120.1					
Warszawa-Targówek	30.7	15.3	71	108	24.6	2			
Warszawa-Ursynów	35.8	17.1	73.8	125.9	21.4	13.5			
Żyrardów-Roosevelta	38.4	17.7							

PROGNOZA, JAKOŚCI POWIETRZA NA DZIŚ



* Ze względów technicznych mapa dynamiczna może działać wolniej.

Indeks jakości powietrza

Bardzo dobry
Dobry
Umiarkowany
Dostateczny
Zły
Bardzo zły

Warunki meteorologiczne

Temperatura powietrza
20 °C



Prędkość i kierunek wiatru
SEE
3.9 m/s



Opad atmosferyczny



Poziomy jakości powietrza

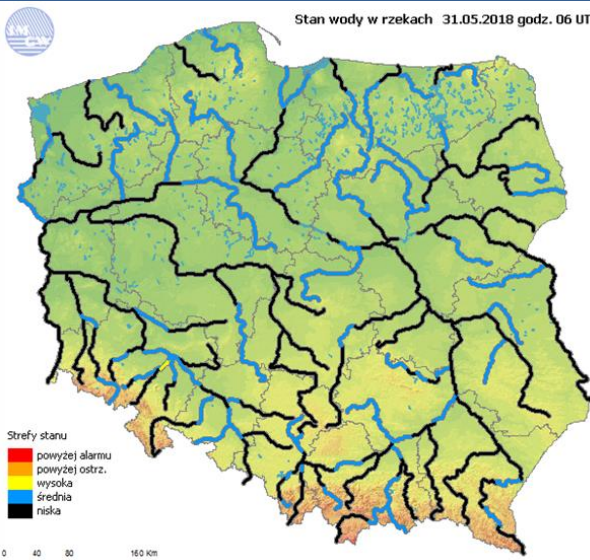
Bardzo dobry
Dobry
Umiarkowany
Dostateczny
Zły
Bardzo zły

Więcej informacji o poziomach i indeksie jakości powietrza znajdziesz w zakładkach [Skala jakości powietrza](#) oraz [Indeks jakości powietrza](#)

INFORMACJE HYDROLOGICZNO – METEOROLOGICZNE

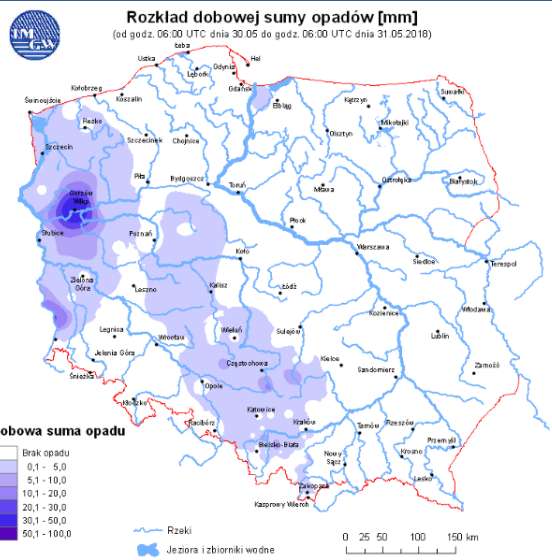
Stan wody w rzekach

Stan wody w rzekach 31.05.2018 godz. 06 UTC



Rozkład dobowej sumy opadów

Rozkład dobowej sumy opadów [mm]
(od godz. 06:00 UTC dnia 30.05 do godz. 06:00 UTC dnia 31.05.2018)

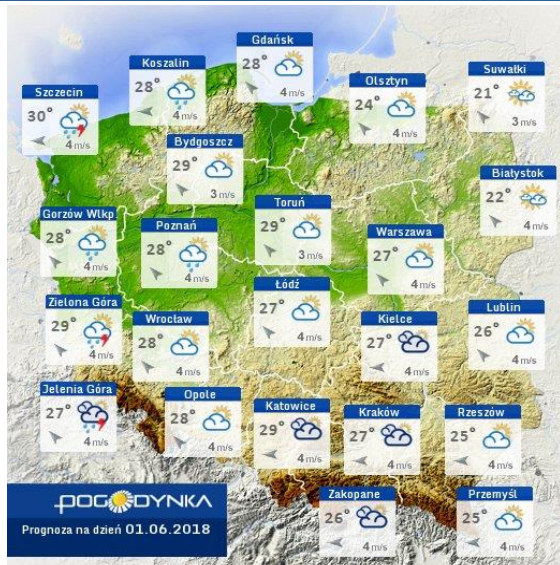


WOJEWÓDZKIE CENTRUM ZARZĄDZANIA KRYZYSOWEGO

Plac Bankowy 3/5, 00-950 Warszawa, tel.: (22) 595-13-00; 595-13-01; 987; fax.: (22) 620-19-40; 695-63-53;

www.mazowieckie.pl

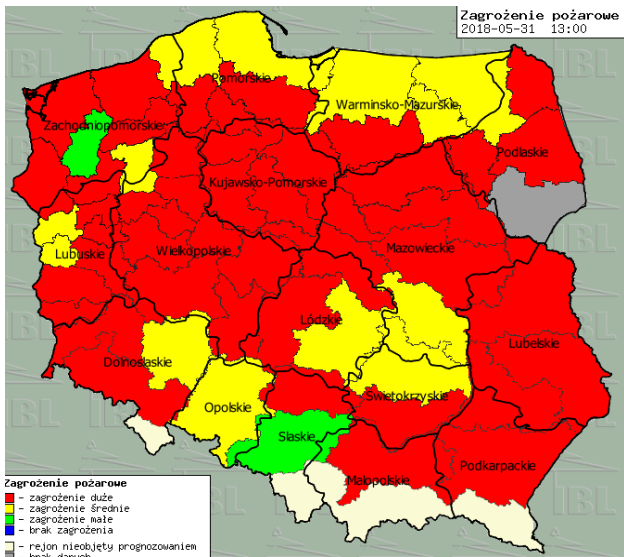
Prognoza pogody dla Polski na dziś



Prognoza pogody dla Polski na jutro



Zagrożenie pożarowe lasów



Ostrzeżenia METEO/HYDRO

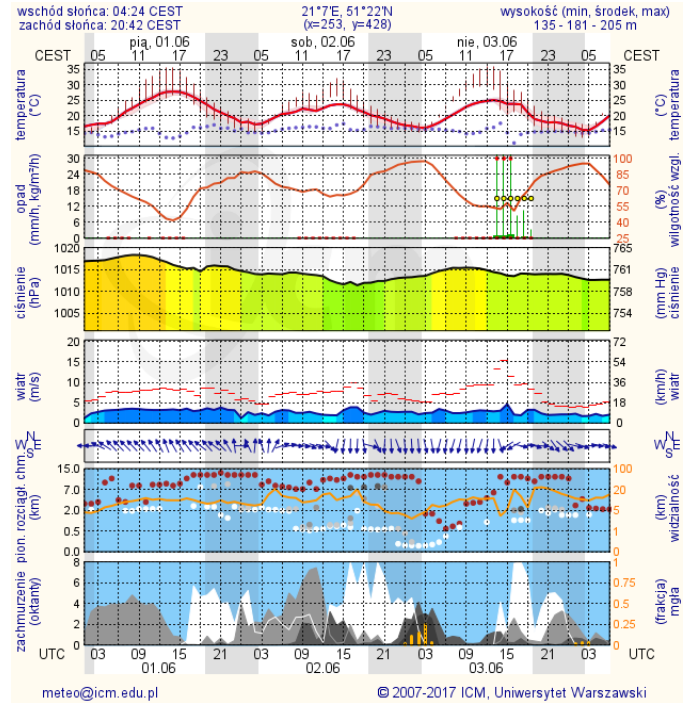
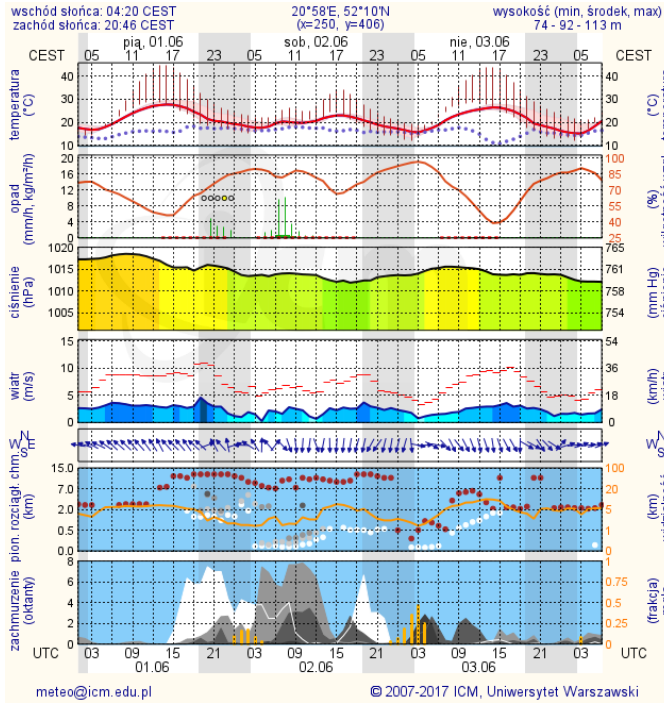
BRAK

METEOROGRAMY

dla głównych miast województwa mazowieckiego:

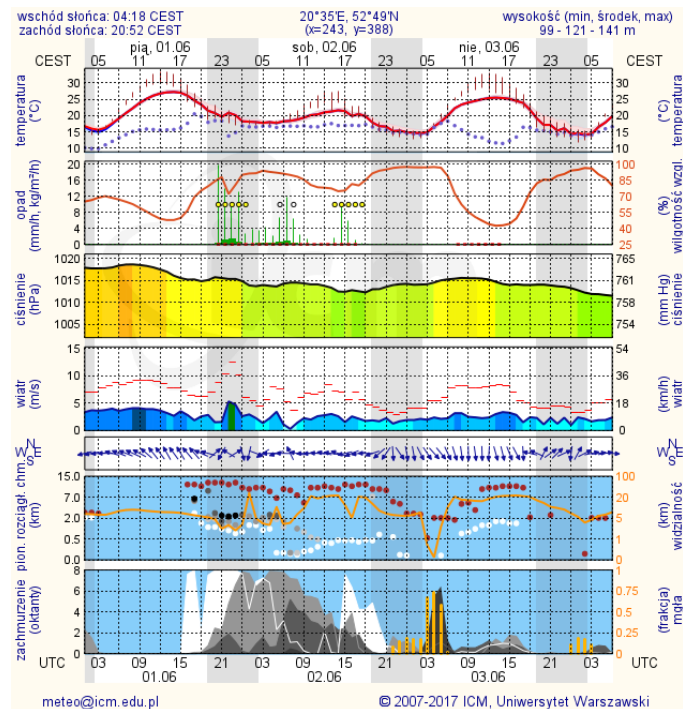
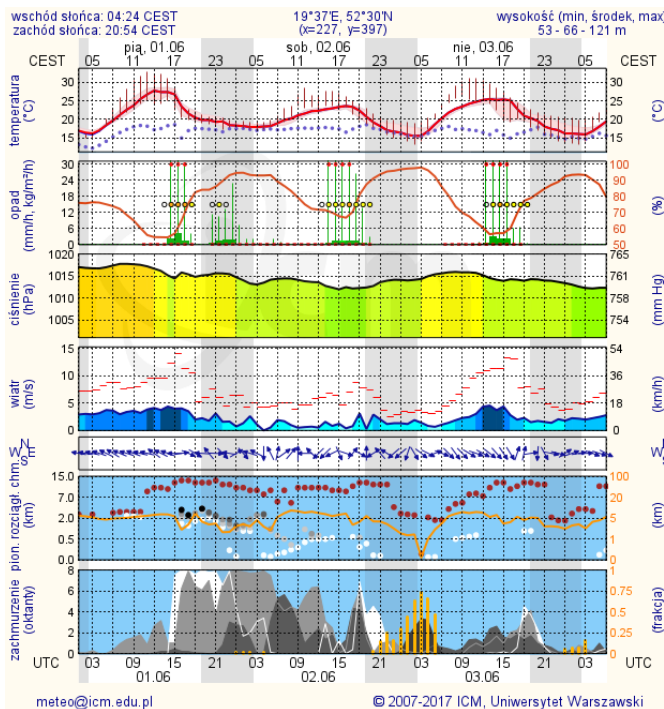
Warszawa

Radom



Płock

Ciechanów



Ostrołęka

Siedlce

