

BIULETYN INFORMACYJNY NR 150/2018
za okres od 30.05.2018 r. od godz. 7.00 do 31.05.2018 r. do godz. 7.00

czwartek, dnia 31.05.2018 r.



Najważniejsze zdarzenia z minionej doby



1. **Wola Korzeniowa**, pow. szydłowiecki – Huta Szkła - rozszczelnienie głównej magistrali gazu.
2. **Otwock Mały**, pow. otwocki – wypadek drogowy, jedna ofiara śmiertelna, jedna osoba ranna.
3. **Płock**, pow. płocki - pojawienie się substancji ropopochodnych w Wiśle.

ZESTAWIENIE DANYCH STATYSTYCZNYCH

Za okres: 30 – 31.05.2018 r.

	KOMENDA STOŁECZNA POLICJI	W analizowanym okresie	Od początku roku
	1) Odnotowano wypadków	16	919
	2) Ofiary śmiertelne w wypadkach drogowych/ kolejowych/ lotniczych	1/0/0	45/12/0
	3) Osoby ranne w wypadkach drogowych/kolejowych/lotniczych	18/0/0	1099/5/0
	4) Utonięcia /wychłodzenia	0/0	7/3
	KOMENDA WOJEWÓDZKA POLICJI	W analizowanym okresie	Od początku roku
	1) Odnotowano wypadków	15	855
	2) Ofiary śmiertelne w wypadkach drogowych/ kolejowych/ lotniczych	0/0/0	76/5/0
	3) Osoby ranne w wypadkach drogowych/kolejowych/lotniczych	17/0/0	1009/0/0
	4) Utonięcia/wychłodzenia	0/0	8/6
	KOMENDA WOJEWÓDZKA PAŃSTWOWEJ STRAŻY POŻARNEJ	W analizowanym okresie	Od początku roku
	1) Liczba pożarów	71	9797
	2) Ofiary śmiertelne w pożarach/zaczadzenia	0/0	25/8
	3) Osoby ranne w pożarach/podtrute CO	3/0	202/13
	NADWIŚLAŃSKI ODDZIAŁ STRAŻY GRANICZNEJ	W dniu 30.05.2018	Od 01.01.2018
	1) Ruch graniczny: schengen/non-schengen	43117/20629	5032962/2650005
	2) Złożone wnioski o nadanie statusu uchodźcy	0	111
	3) Cudzoziemcy, którym odmówiono wjazdu do RP/zatrzymano	1/3	328/509

WYKAZ ZGROMADZEŃ PUBLICZNYCH I INNYCH WYDARZEŃ w dniu 31.05.2018 r.

Godziny imprezy	Rodzaj imprezy	Miejsce/Trasa	Organizator	Liczba osób	Uwagi
00.00-23.59	zgromadzenie	ul. Matejki, teren skweru Francois Mitterranda	Grzegorz Rogalski Obywatele RP	2-50	postępowanie uproszczone / "w obronie konstytucji" - będą rozstawione namioty wraz z pomocniczą infrastrukturą

ASF – AFRYKAŃSKI POMÓR ŚWIŃ	
Ogniska ASF trzody chlewnej	Liczba ognisk
	11
Przypadki ASF dzików	Liczba przypadków
	686

Na chwilę obecną powołano 16 komisji do spraw szacowania szkód w gospodarstwach rolnych i działach specjalnych produkcji rolnej, w których wystąpiły szkody spowodowane przez niekorzystne zjawiska atmosferyczne. (załącznik – stan na 29.05.2018 r.)

JAKOŚĆ POWIETRZA

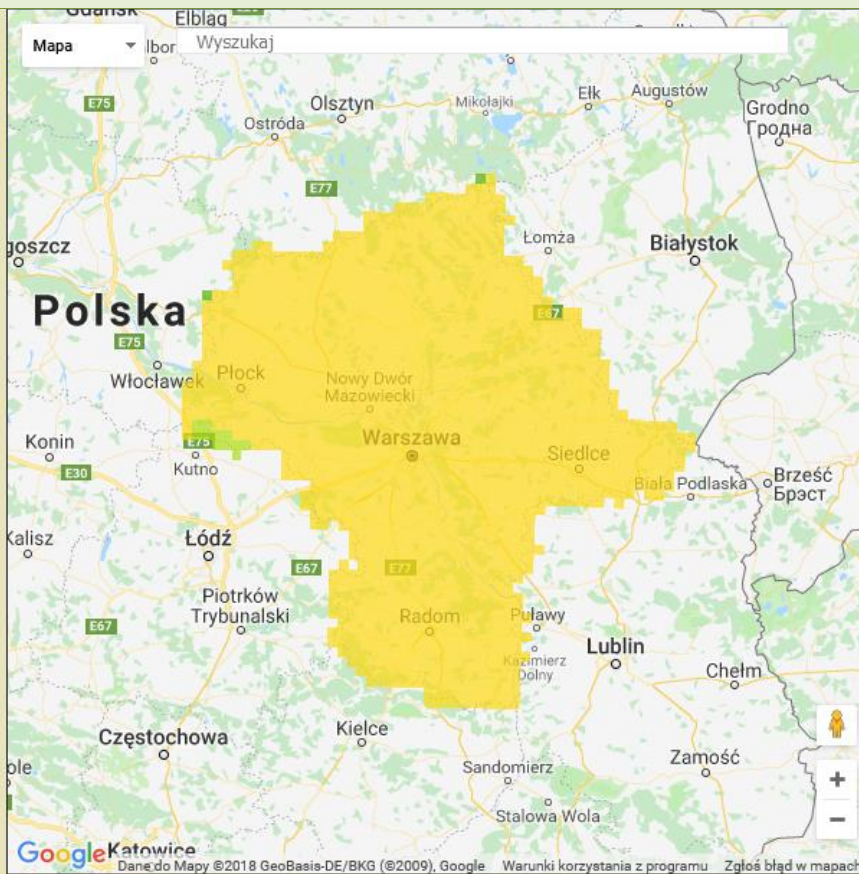
Wyniki pomiarów zanieczyszczeń powietrza za minioną dobę [w µg/m³] na automatycznych stacjach WIOŚ w Warszawie

Wybierz datę: 2018-05-30, Śr Zestawienie dobowe (średnie)- Stacje automatyczne

Stacja	Pomiary	PM10 [µg/m ³]	PM2.5 [µg/m ³]	O ₃ [µg/m ³]		NO ₂ [µg/m ³]	SO ₂ [µg/m ³]	CO [µg/m ³]		C ₆ H ₆ [µg/m ³]
		Pyl zawieszony PM10 S24h	Pyl zawieszony PM 2.5 S24h	S24h	S8 _{max}	Dwutlenek azotu S24h	Dwutlenek siarki S24h	Tlenek węgla S24h	S8 _{max}	Benzen S24h
Belsk-IGFPAN				96.9	128.7	11.6	3	181	187	
Granica-KPN				83.4	139.9	13.5	3.7			
Guty Duże				102.6	127.2	6.8	3.1			
Konstancin-Jeziorna		22.8	11.1	73.8	137.8	24.7	4.7	286	362	
Legionowo-Zegrzyńska			8.3	83.2	120.4	8.1	7			
Otwock-Brzozowa			14.2	63.3	119.5	14.9	5.5	556	614	
Piastów-Pułaskiego			9.9	72.2	112.6	35.6	3.7			
Płock-Gimnazjum				80	104.9	25.6	4.1	203	259	0.3
Płock-Reja		37.2	10.8	82.3	108	23.1	2.8	532	564	0.4
Radom-Tochtermana		26.6	10.3	76	113.4	17.4	3.4	345	365	0.2
Siedlce-Konarskiego		33.7	10.7							
Warszawa-Komunikacyjna		39.3	14.2			48.7		293	478	
Warszawa-Marszałkowska										
Warszawa-Podleśna				73	113.8					
Warszawa-Targówek		35.3	10.8	74.8	106.3	20.9	3.7			
Warszawa-Ursynów		36	13.7	72.5	121.9	24.2	12.8			
Żyrardów-Roosevelta		37.5	13.2							

PROGNOZA, JAKOŚCI POWIETRZA NA DZIŚ

Śred. 24h
Max 1h
1h*



* Ze względów technicznych mapa dynamiczna może działać wolniej.

Indeks jakości powietrza



Warunki meteorologiczne

Temperatura powietrza



22 °C

Prędkość i kierunek wiatru



E
2.6 m/s

Opad atmosferyczny



Poziomy jakości powietrza

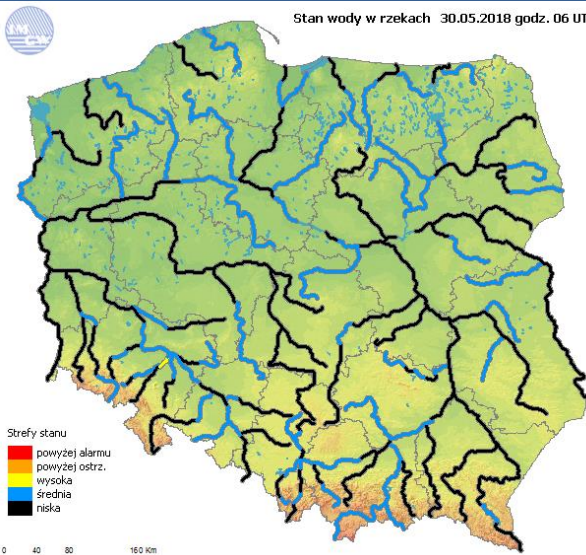


Więcej informacji o poziomach i indeksie jakości powietrza znajdziesz w zakładkach [Skala jakości powietrza](#) oraz [Indeks jakości powietrza](#)

INFORMACJE HYDROLOGICZNO – METEOROLOGICZNE

Stan wody w rzekach

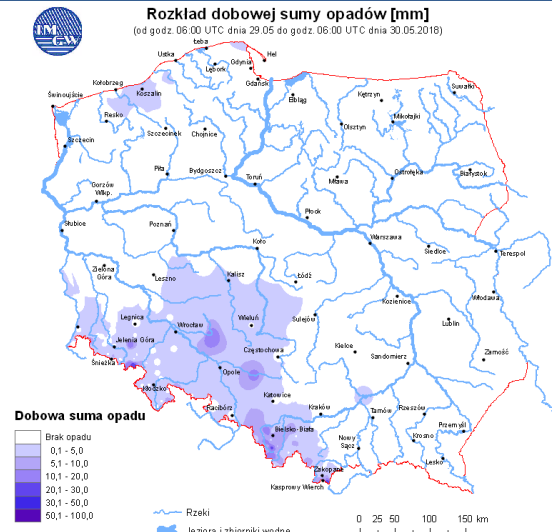
Stan wody w rzekach 30.05.2018 godz. 06 UTC



Strefy stanu
powyżej alarmu
powyżej ostrz.
wysoka
średnia
niska

Rozkład dobowej sumy opadów

Rozkład dobowej sumy opadów [mm]
(od godz. 06:00 UTC dnia 29.05 do godz. 06:00 UTC dnia 30.05.2018)



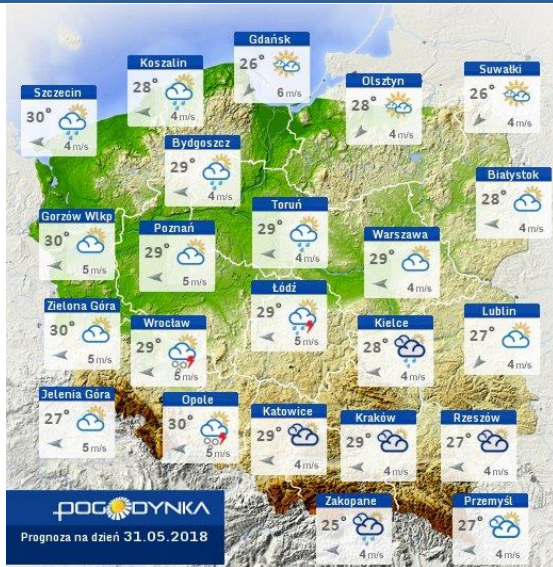
Dobowa suma opadu
Brak opadu
0,1 - 5,0
5,1 - 10,0
10,1 - 20,0
20,1 - 30,0
30,1 - 50,0
50,1 - 100,0

WOJEWÓDZKIE CENTRUM ZARZĄDZANIA KRYZYSOWEGO

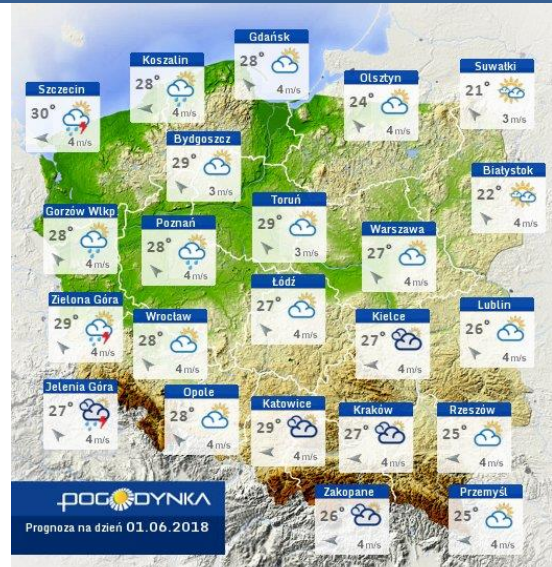
Plac Bankowy 3/5, 00-950 Warszawa, tel.: (22) 595-13-00; 595-13-01; 987; fax.: (22) 620-19-40; 695-63-53;

www.mazowieckie.pl

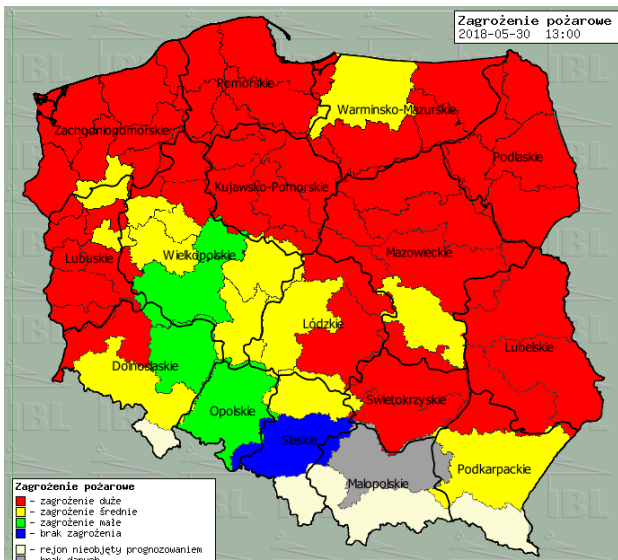
Prognoza pogody dla Polski na dziś



Prognoza pogody dla Polski na jutro



Zagrożenie pożarowe lasów



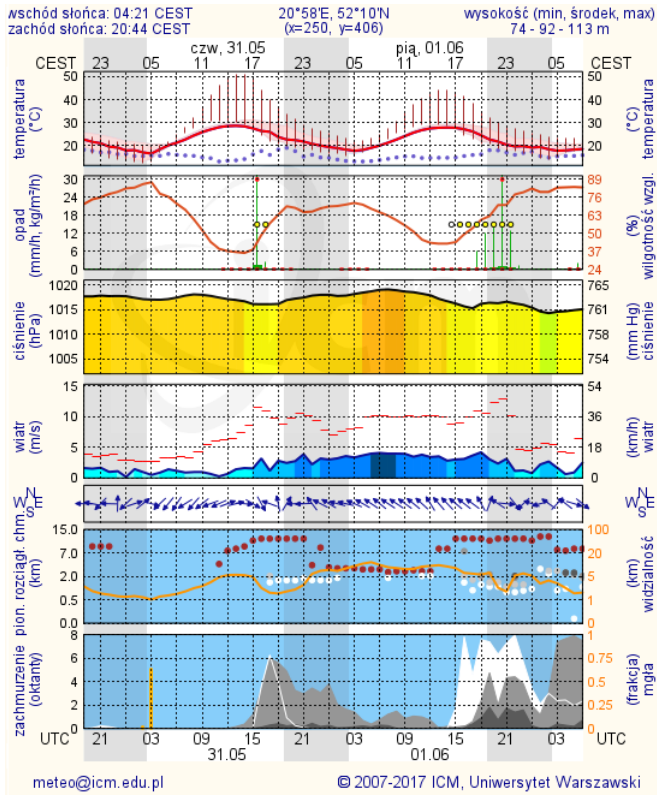
Ostrzeżenia METEO/HYDRO

BRAK

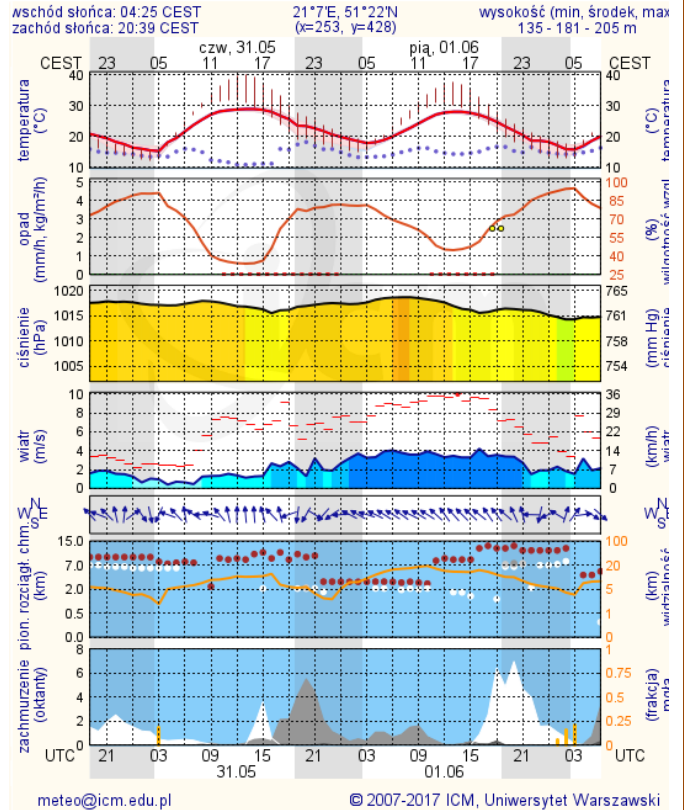
METEOROGRAMY

dla głównych miast województwa mazowieckiego:

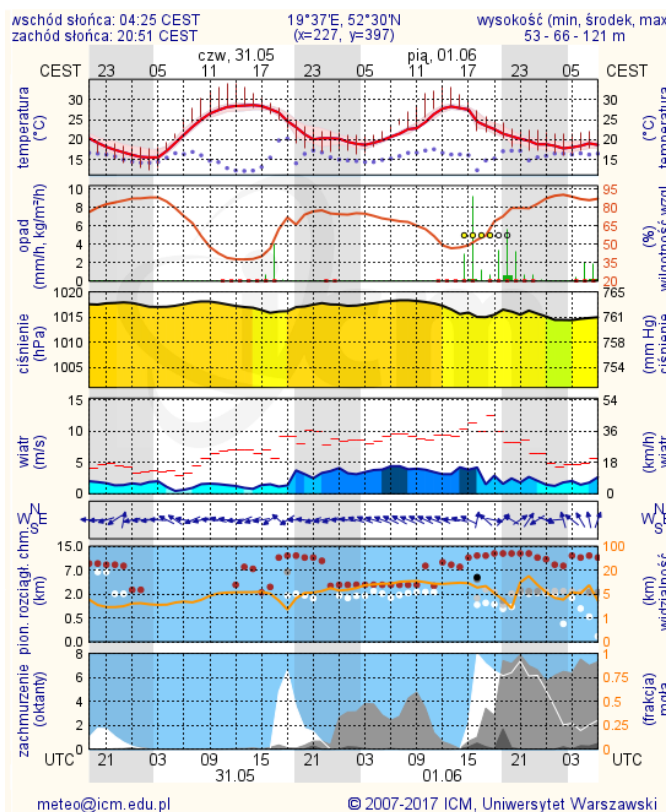
Warszawa



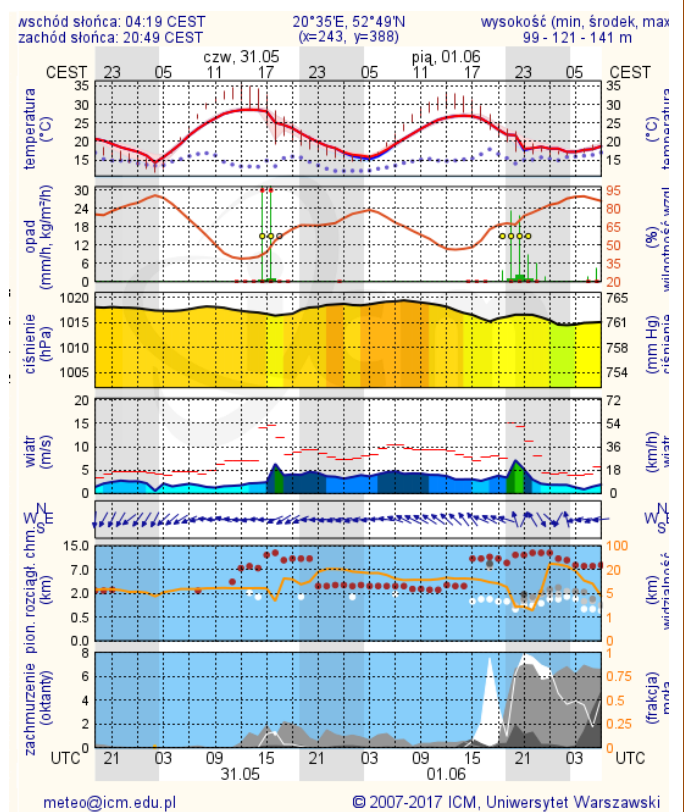
Radom



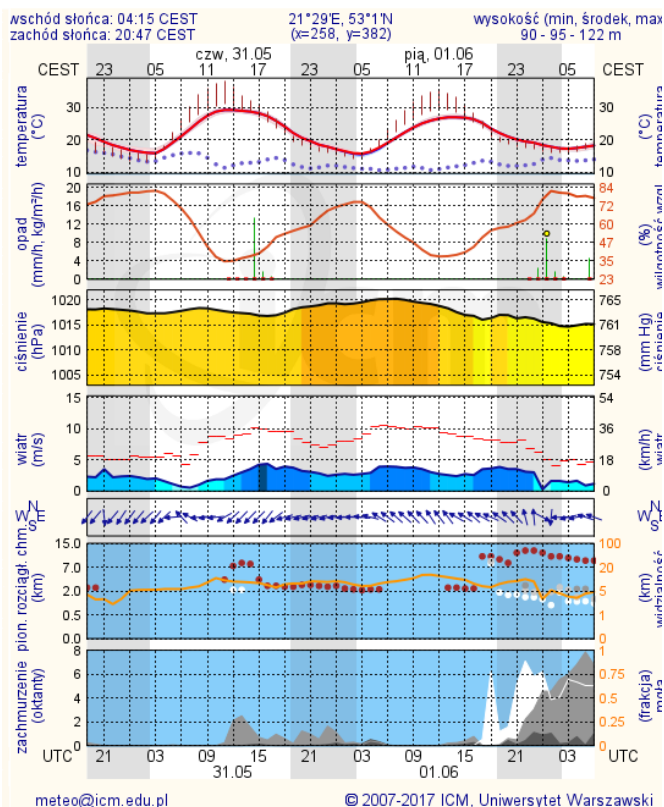
Płock



Ciechanów



Ostrołęka



Siedlce

