

**BIULETYN INFORMACYJNY NR 147/2018**  
**za okres od 27.05.2018 r. od godz. 7.00 do 28.05.2018 r. do godz. 7.00**

poniedziałek, dnia 27.05.2018 r.



**Najważniejsze zdarzenia z minionej doby**



1. **Warszawska** ul. Wołoska 137 – szpital, sprawdzenie pirotechniczne.
2. **Krzemień–Zagacie** powiat sokołowski – z rzeki Bug wyłowiono zwłoki mężczyzny lat 31.
3. **Walendów** ul. Pąsowej Róży powiat pruszkowski – wypadek drogowy jedna ofiara śmiertelna.

**ZESTAWIENIE DANYCH STATYSTYCZNYCH**

Za okres: 27 – 28.05.2018 r.

	<b>KOMENDA STOŁECZNA POLICJI</b>	<b>W analizowanym okresie</b>	<b>Od początku roku</b>
	1) Odnotowano wypadków	5	893
	2) Ofiary śmiertelne w wypadkach drogowych/ kolejowych/ lotniczych	1/0/0	43/11/0
	3) Osoby ranne w wypadkach drogowych/kolejowych/lotniczych	5/0/0	1052/5/0
	4) Utonięcia /wychłodzenia	0/0	6/3
	<b>KOMENDA WOJEWÓDZKA POLICJI</b>	<b>W analizowanym okresie</b>	<b>Od początku roku</b>
	1) Odnotowano wypadków	7	825
	2) Ofiary śmiertelne w wypadkach drogowych/ kolejowych/ lotniczych	0/0/0	76/5/0
	3) Osoby ranne w wypadkach drogowych/kolejowych/lotniczych	11/0/0	971/0/0
	4) Utonięcia/wychłodzenia	1/0	8/6
	<b>KOMENDA WOJEWÓDZKA PAŃSTWOWEJ STRAŻY POŻARNEJ</b>	<b>W analizowanym okresie</b>	<b>Od początku roku</b>
	1) Liczba pożarów	30	9616
	2) Ofiary śmiertelne w pożarach/zaczadzenia	0/0	25/8
	3) Osoby ranne w pożarach/podtrute CO	0/0	197/13
	<b>NADWIŚLAŃSKI ODDZIAŁ STRAŻY GRANICZNEJ</b>	<b>W dniu 27.05.2018</b>	<b>Od 01.01.2018</b>
	1) Ruch graniczny: schengen/non-schengen	41856/20240	4903839/2587641
	2) Złożone wnioski o nadanie statusu uchodźcy	0	103
	3) Cudzoziemcy, którym odmówiono wjazdu do RP/zatrzymano	2/1	322/496

## WYKAZ ZGROMADZEŃ PUBLICZNYCH I INNYCH WYDARZEŃ w dniu 28.05.2018 r.

Godziny imprezy	Rodzaj imprezy	Miejsce/Trasa	Organizator	Liczba osób	Uwagi
0.00-23.59	zgromadzenie	ul. Matejki, teren skweru Francois Mitterranda	osoba prywatna	2-50	postępowanie uproszczone / "w obronie konstytucji" - będą rozstawione namioty wraz z pomocniczą infrastrukturą
10.00-15.00	zgromadzenie	ul. Rakowiecka 26/30, przed gmachem Prokuratury Krajowej	osoba prywatna	ok. 15	przedstawienie postulatów w sprawie reformy wymiaru sprawiedliwości i organów ścigania

ASF – AFRYKAŃSKI POMÓR ŚWIŃ	
Ogniska ASF trzody chlewnej	Liczba ognisk
	<b>11</b>
Przypadki ASF dzików	Liczba przypadków
	<b>673</b>

Na chwilę obecną powołano 14 komisji do spraw szacowania szkód w gospodarstwach rolnych i działach specjalnych produkcji rolnej, w których wystąpiły szkody spowodowane przez niekorzystne zjawiska atmosferyczne.

## JAKOŚĆ POWIETRZA

### Wyniki pomiarów zanieczyszczeń powietrza za minioną dobę [w µg/m<sup>3</sup>] na automatycznych stacjach WIOŚ w Warszawie

Wybierz datę: 2018-05-27, Nd Zestawienie dobowe (średnie)- Stacje automatyczne

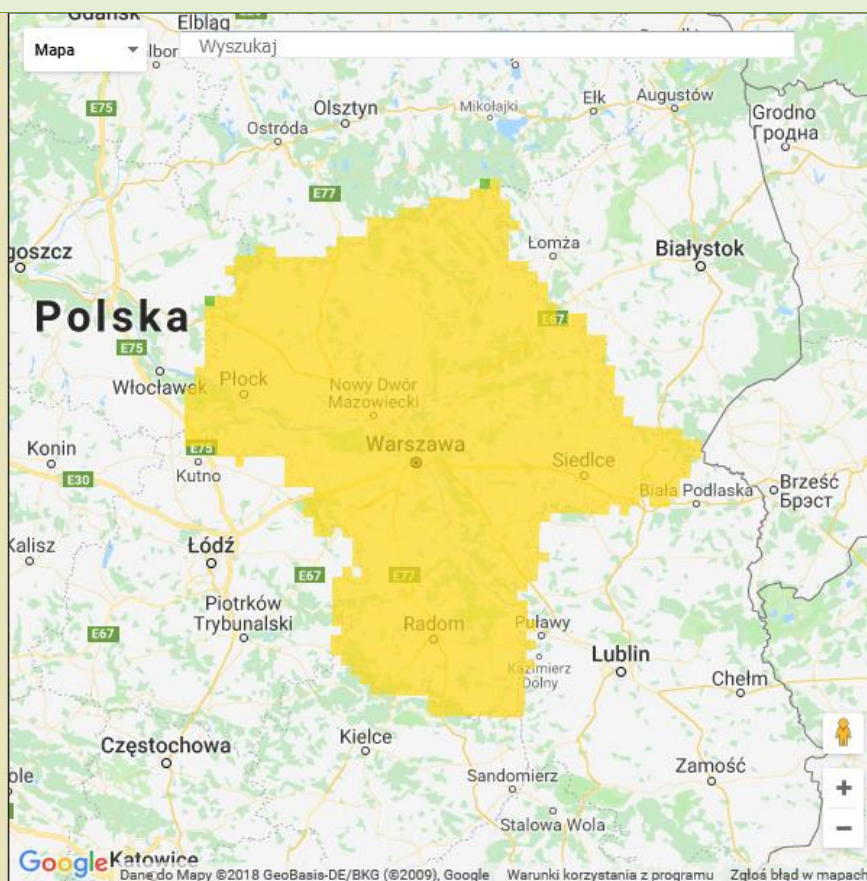
Pomiar Stacja	PM10 [µg/m <sup>3</sup> ]	PM2.5 [µg/m <sup>3</sup> ]	O <sub>3</sub> [µg/m <sup>3</sup> ]		NO <sub>2</sub> [µg/m <sup>3</sup> ]	SO <sub>2</sub> [µg/m <sup>3</sup> ]	CO [µg/m <sup>3</sup> ]		C <sub>6</sub> H <sub>6</sub> [µg/m <sup>3</sup> ]
	Pył zawieszony PM10 S24h	Pył zawieszony PM 2.5 S24h	S24h	S8max	Dwutlenek azotu S24h	Dwutlenek siarki S24h	Tlenek węgla S24h	S8max	Benzen S24h
Belsk-IGFPAN			68.5	102.3	8.1	1.8	182	201	
Granica-KPN			64.6	111	6.8	2.7			
Guty Duże			88.3	112.7	2.3	1.7			
Konstancin-Jeziorna	27.3	15.1	62.9	113.5	13.3	2.7	243	283	
Legionowo-Zegrzyńska		9.7	72.9	104.3	2.8	4.5			
Otwock-Brzozowa		16.2	47.2	95.2	8.5	4.5	555	608	
Piastów-Pułaskiego		9.6	59	96.3	23.6	1.7			
Płock-Gimnazjum			66.4	90.2	9.1	1.1	311	400	0.1
Płock-Reja	30	16.5	68.4	94.7	7.8	1.1	537	543	0.3
Radom-Tochtermana	26.7	17.7	59.6	92.3	15.8	2	400	487	0.2
Siedlce-Konarskiego	25.5	12							
Warszawa-Komunikacyjna	29.7	18.7			28.1		266	417	0.2
Warszawa-Marszałkowska									
Warszawa-Podleśna			63.4	97					
Warszawa-Targówek	26.9	14.1	61.5	93.9	16.2	1.9			
Warszawa-Ursynów	28.4	14.8	72.4	109.3	10.1	10.8			
Żyrardów-Roosevelta	32.8	20.6							

## PROGNOZA, JAKOŚCI POWIETRZA NA DZIŚ

Śred. 24h

Max 1h

1h\*



\* Ze względów technicznych mapa dynamiczna może działać wolniej.

Indeks jakości powietrza

Bardzo dobry

Dobry

Umiarkowany

Dostateczny

Zły

Bardzo zły

Warunki meteorologiczne

Temperatura powietrza



19 °C

Prędkość i kierunek wiatru



E

3.8 m/s

Opad atmosferyczny



Poziomy jakości powietrza

Bardzo dobry

Dobry

Umiarkowany

Dostateczny

Zły

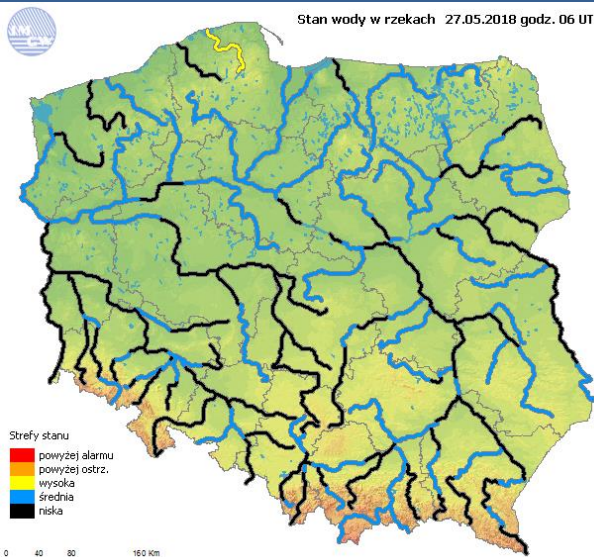
Bardzo zły

Więcej informacji o poziomach i indeksie jakości powietrza znajdziesz w zakładkach [Skala jakości powietrza](#) oraz [Indeks jakości powietrza](#)

## INFORMACJE HYDROLOGICZNO – METEOROLOGICZNE

### Stan wody w rzekach

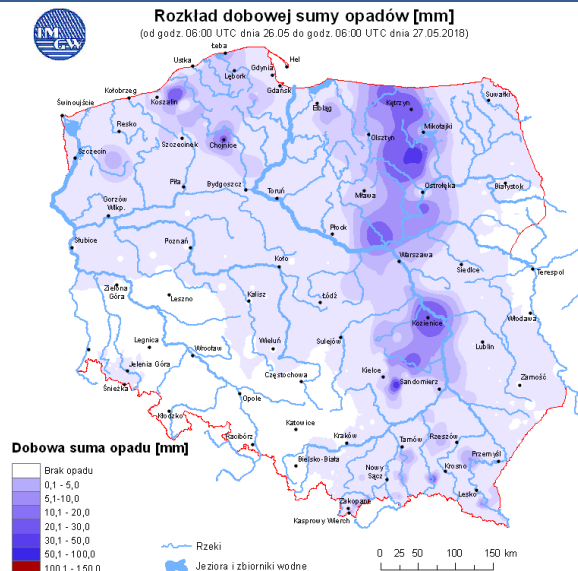
Stan wody w rzekach 27.05.2018 godz. 06 UTC



Strefy stanu  
 powyżej alarmu  
 powyżej ostrz.  
 wysoka  
 średnia  
 niska

### Rozkład dobowej sumy opadów

Rozkład dobowej sumy opadów [mm]  
 (od godz. 06:00 UTC dnia 26.05 do godz. 06:00 UTC dnia 27.05.2018)



Dobowa suma opadu [mm]  
 Brak opadu  
 0,1 - 5,0  
 5,1 - 10,0  
 10,1 - 20,0  
 20,1 - 30,0  
 30,1 - 50,0  
 50,1 - 100,0  
 100,1 - 150,0

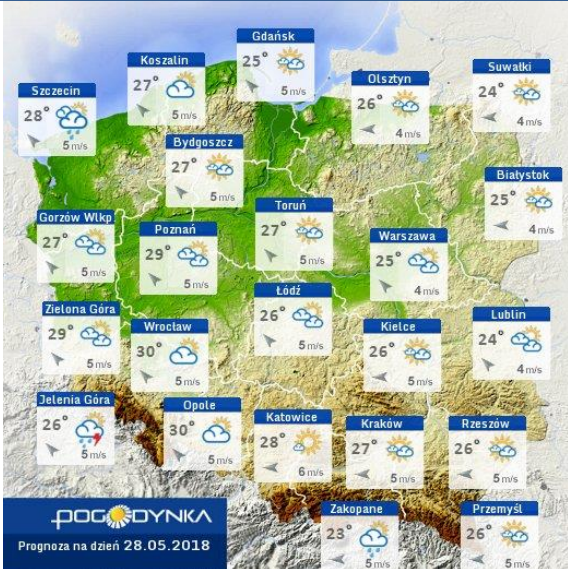
WOJEWÓDZKIE CENTRUM ZARZĄDZANIA KRYZYSOWEGO

Plac Bankowy 3/5, 00-950 Warszawa, tel.: (22) 595-13-00; 595-13-01; 987; fax.: (22) 620-19-40; 695-63-53;

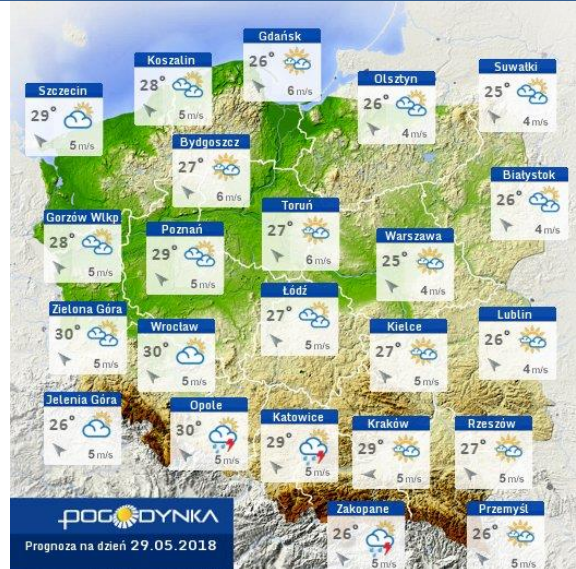
[www.mazowieckie.pl](http://www.mazowieckie.pl)



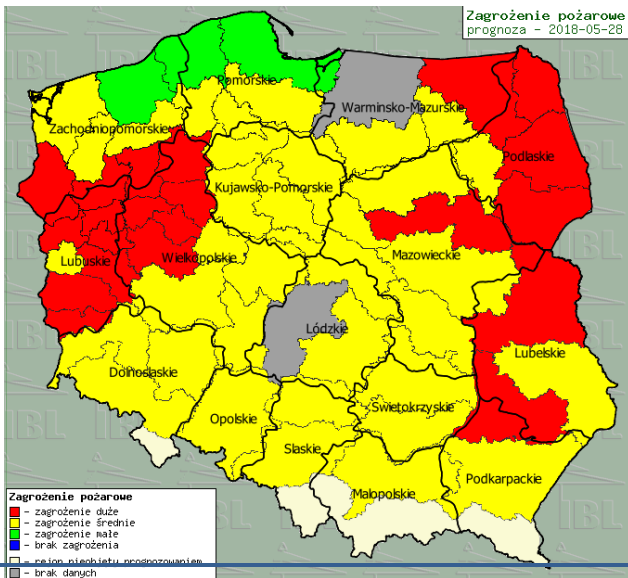
### Prognoza pogody dla Polski na dziś



### Prognoza pogody dla Polski na jutro



### Zagrożenie pożarowe lasów

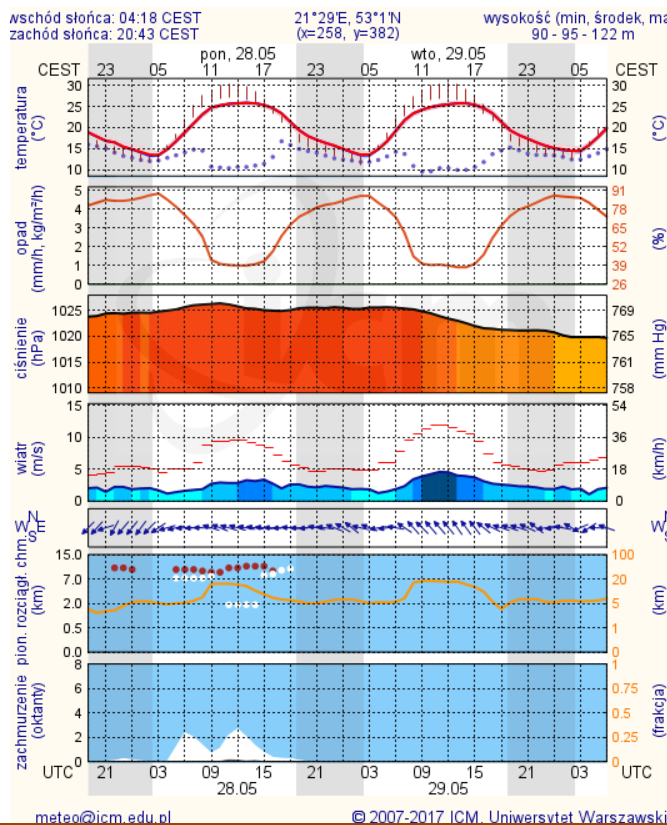


### Ostrzeżenia METEO/HYDRO

**BRAK**



## Ostrołęka



## Siedlce

