

BIULETYN INFORMACYJNY NR 128/2018
za okres od 08.05.2018 r. od godz. 7.00 do 09.05.2018 r. do godz. 7.00

środa, dnia 09.05.2018 r.

Najważniejsze zdarzenia z minionej doby



1. Wysoczyn (powiat otowcki) – utonięcie mężczyzny w stawie.

ZESTAWIENIE DANYCH STATYSTYCZNYCH

Za okres: 08 – 09.05.2018 r.

	KOMENDA STOŁECZNA POLICJI	W analizowanym okresie	Od początku roku
	1) Odnotowano wypadków	6	727
	2) Ofiary śmiertelne w wypadkach drogowych/ kolejowych/ lotniczych	0/0/0	35/10/0
	3) Osoby ranne w wypadkach drogowych/kolejowych/lotniczych	7/0/0	874/4/0
	4) Utonięcia /wychłodzenia	1/0	5/3
	KOMENDA WOJEWÓDZKA POLICJI	W analizowanym okresie	Od początku roku
	1) Odnotowano wypadków	2	669
	2) Ofiary śmiertelne w wypadkach drogowych/ kolejowych/ lotniczych	0/0/0	64/5/0
	3) Osoby ranne w wypadkach drogowych/kolejowych/lotniczych	2/0/0	786/0/0
	4) Utonięcia/wychłodzenia	0/0	6/6
	KOMENDA WOJEWÓDZKA PAŃSTWOWEJ STRAŻY POŻARNEJ	W analizowanym okresie	Od początku roku
	1) Liczba pożarów	102	8465
	2) Ofiary śmiertelne w pożarach/zaczadzenia	0/0	22/8
	3) Osoby ranne w pożarach/podtrute CO	1/0	172/13
	NADWIŚLAŃSKI ODDZIAŁ STRAŻY GRANICZNEJ	W dniu 08.05.2018	Od 01.01.2018
	1) Ruch graniczny: schengen/non-schengen	36374/19863	4132484/2192449
	2) Złożone wnioski o nadanie statusu uchodźcy	0	74
	3) Cudzoziemcy, którym odmówiono wjazdu do RP/zatrzymano	1/1	278/446

WYKAZ ZGROMADZEŃ PUBLICZNYCH I INNYCH WYDARZEŃ w dniu 09.05.2018 r.

Godziny imprezy	Rodzaj imprezy	Miejsce/Trasa	Organizator	Liczba osób	Uwagi
0.00-24.00	zgromadzenie	ul. Matejki, teren skweru Francois Mitterranda	osoba prywatna	2-50	postępowanie uproszczone / "w obronie konstytucji" - będą rozstawione namioty wraz z pomocniczą infrastrukturą
9.00-20.00	zgromadzenie	zbiórka Al. Ujazdowskie 1/3, przed siedzibą Prezesa Rady Ministrów, przemarsz na ul. Wiejską 12A, przed siedzibę partii PO, ul. Wiejską 4/6/8, przed Sejm RP a następnie przed Pałac Prezydencki przy ul. Krakowskie Przedmieście 48/50	osoba prywatna	do 11	bojkot "KOD-u" i "Obywateli RP" - domaganie się reform od Rządu i Prezydenta RP
11.00-15.00	zgromadzenie	skrzyżowanie ulic Matejki i Wiejskiej, przy pomniku Armii Krajowej i Polskiego Państwa Podziemnego	osoba prywatna	ok. 100	dot. roszczeń dalszych podwykonawców co do odzyskania należnego wynagrodzenia zatrzymanego w depozycie sądowym za budowę sieci szerokopasmowej w ramach zadania: "Budowa Sieci Szerokopasmowej Polski Wschodniej - województwa warmińsko-mazurskiego

ASF – AFRYKAŃSKI POMÓR ŚWIŃ	
Ogniska ASF trzody chlewnej	Liczba ognisk
	10
Przypadki ASF dzików	Liczba przypadków
	628

JAKOŚĆ POWIETRZA

Wyniki pomiarów zanieczyszczeń powietrza za minioną dobę [w µg/m³] na automatycznych stacjach WIOŚ w Warszawie

Wybierz datę: 2018-05-08, Wt Zestawienie dobowe (średnie)- Stacje automatyczne

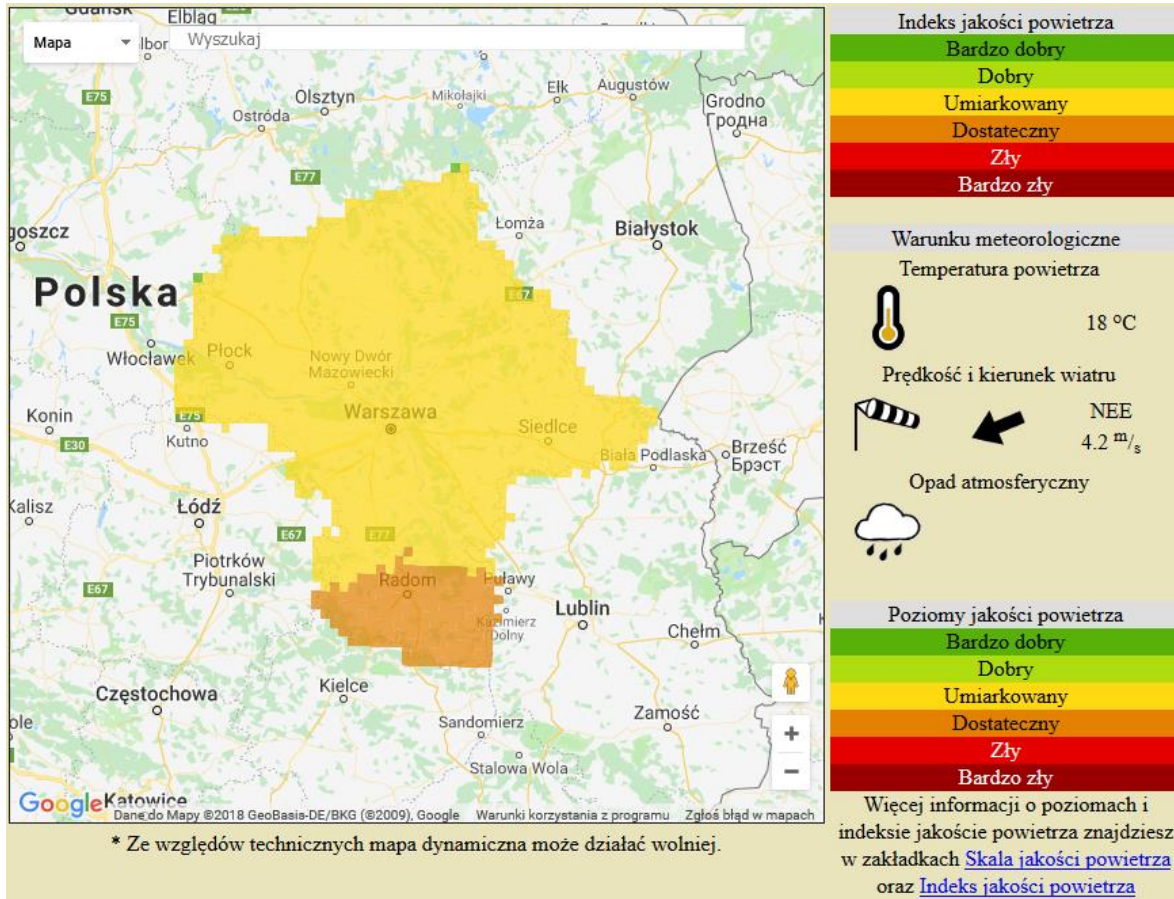
Stacja	Pomiar	PM10 [µg/m ³]	PM2.5 [µg/m ³]	O ₃ [µg/m ³]		NO ₂ [µg/m ³]	SO ₂ [µg/m ³]	CO [µg/m ³]		C ₆ H ₆ [µg/m ³]
		Pył zawieszony PM10 S24h	Pył zawieszony PM 2.5 S24h	S24h	S8max	Dwutlenek azotu S24h	Dwutlenek siarki S24h	Tlenek węgla S24h	S8max	Benzen S24h
Belsk-IGFPAN				79.7	107.5	12.5	1.3	191	215	
Granica-KPN				82.4	114.7	5.5	2			
Guty Duże				81.5	102	3.1	2.1			
Konstancin-Jeziorna		27.3	10.3	75.6	110.5	14.9	4.7	734	759	
Legionowo-Zegrzyńska			8.3	71.1	100.2	6.5	5.8			
Otwock-Brzozowa			11.1	70.5	107.5	10.8	1.4	594	694	
Piastów-Pułaskiego			7.8	60.2	86.7	28.3	3.3			
Płock-Gimnazjum				63.8	84.2	17.4	4.8	132	174	0.2
Płock-Reja		42.4	10	67.1	88.6	17	2.4	407	421	0.3
Radom-Tochtermana		29.9	12.2	55.5	80.3	27.9	2.8	360	404	0.3
Siedlce-Konarskiego		25	9.3							
Warszawa-Komunikacyjna		46	12.9			36.4		262	365	0.6
Warszawa-Marszałkowska										
Warszawa-Podleśna										
Warszawa-Targówek		27.8	10.3	60.5	94.5	21.8	1.8			
Warszawa-Ursynów		33	10	68.2	90	18.5	2.9			
Żyrardów-Roosevelta		45.2	10.2							

WOJEWÓDZKIE CENTRUM ZARZĄDZANIA KRYZYSOWEGO

Plac Bankowy 3/5, 00-950 Warszawa, tel.: (22) 595-13-00; 595-13-01; 987; fax.: (22) 620-19-40; 695-63-53;

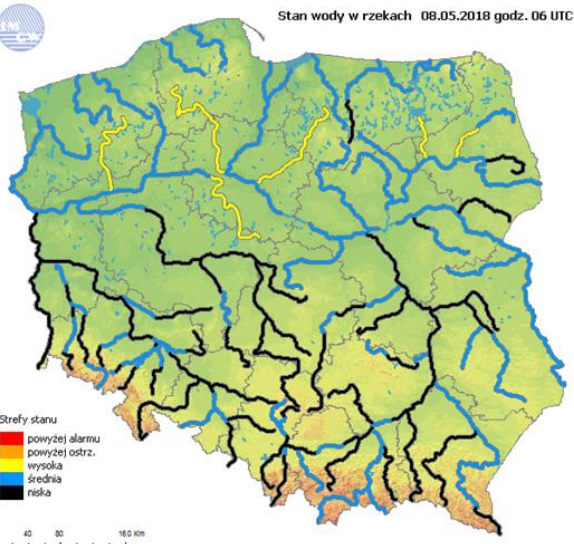
www.mazowieckie.pl

PROGNOZA, JAKOŚCI POWIETRZA NA DZIŚ

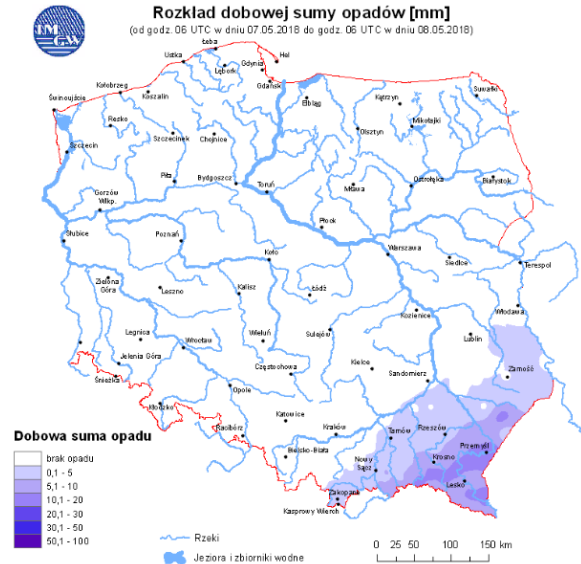


INFORMACJE HYDROLOGICZNO – METEOROLOGICZNE

Stan wody w rzekach



Rozkład dobowej sumy opadów

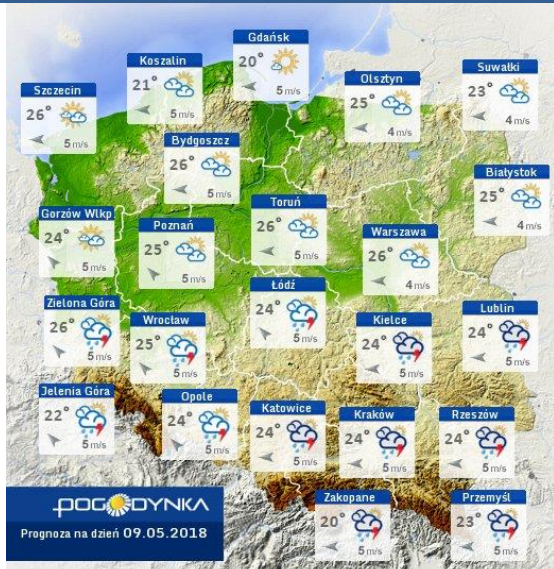


WOJEWÓDZKIE CENTRUM ZARZĄDZANIA KRYZYSOWEGO

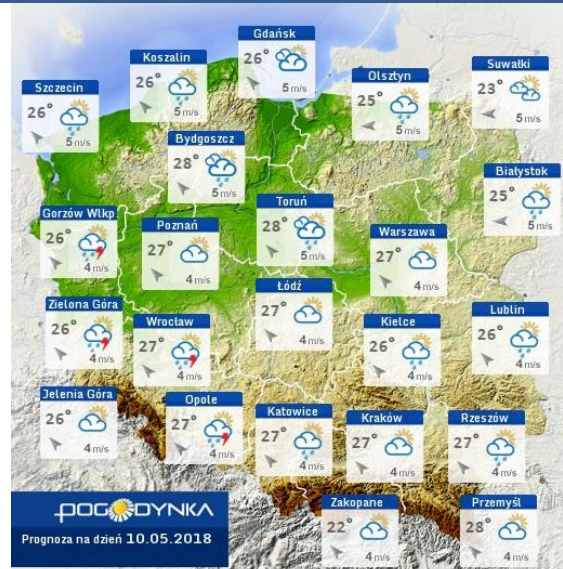
Plac Bankowy 3/5, 00-950 Warszawa, tel.: (22) 595-13-00; 595-13-01; 987; fax.: (22) 620-19-40; 695-63-53;

www.mazowieckie.pl

Prognoza pogody dla Polski na dziś

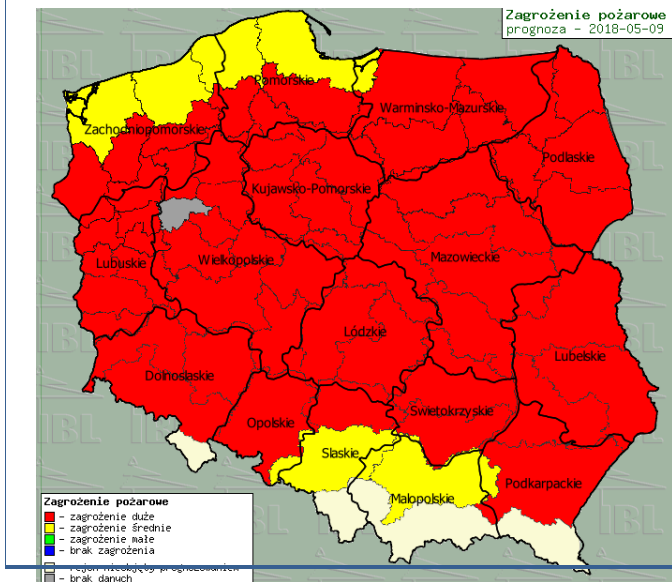


Prognoza pogody dla Polski na jutro



Zagrożenie pożarowe lasów

Ostrzeżenia METEO/HYDRO

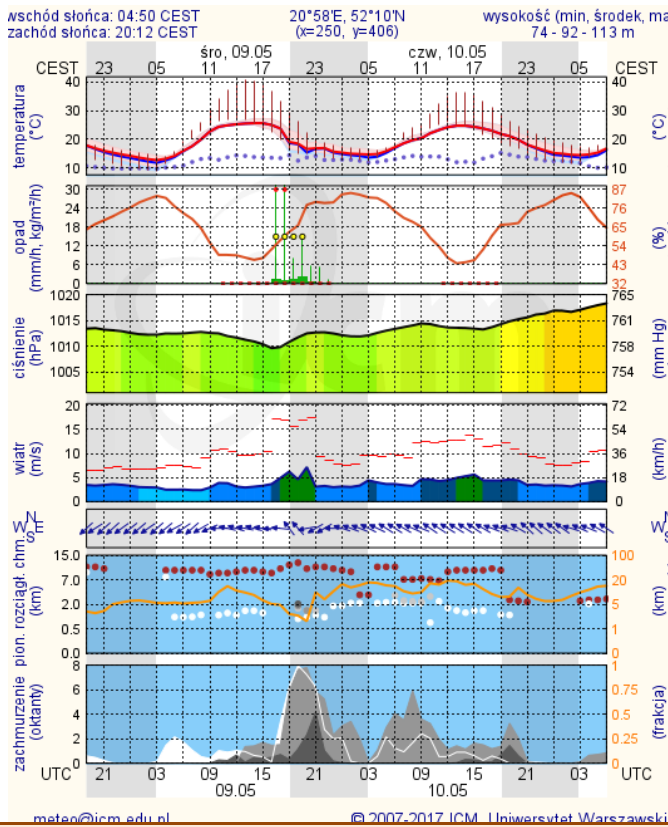


BRAK

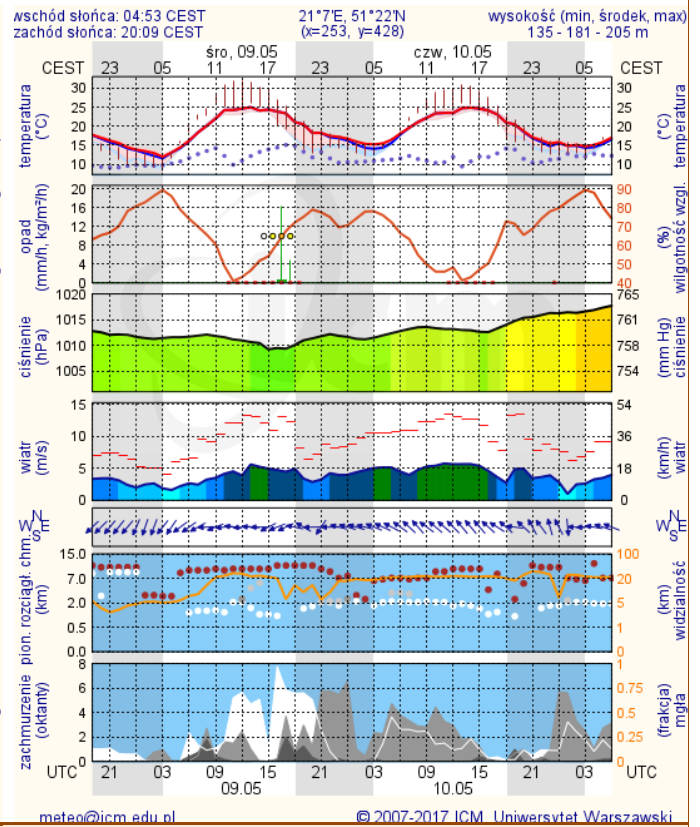
METEOROGRAMY

dla głównych miast województwa mazowieckiego:

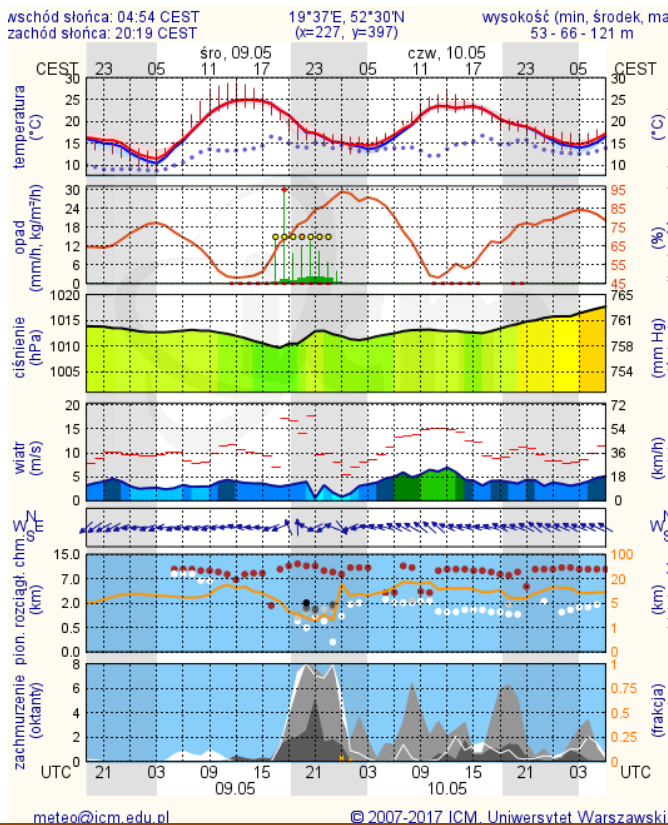
Warszawa



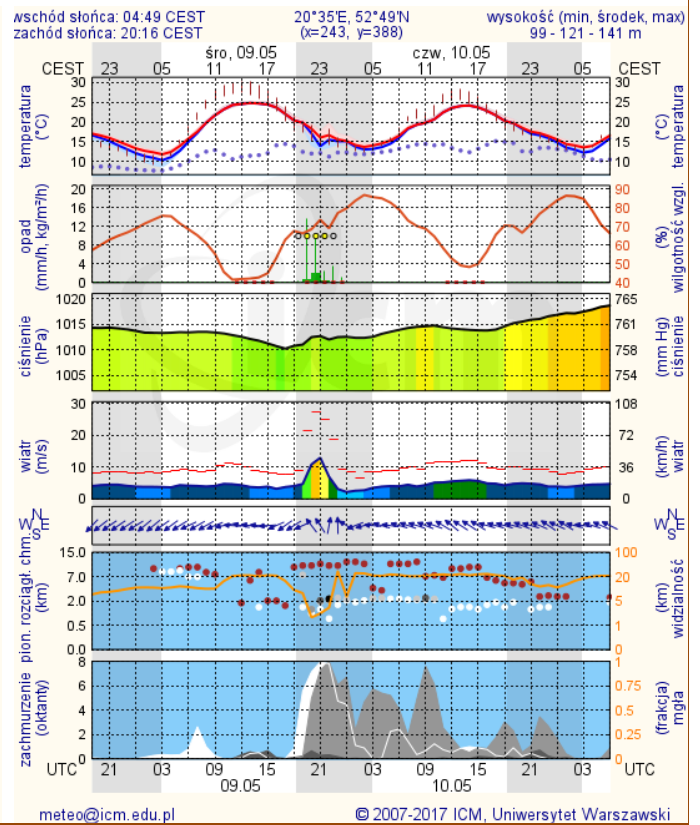
Radom



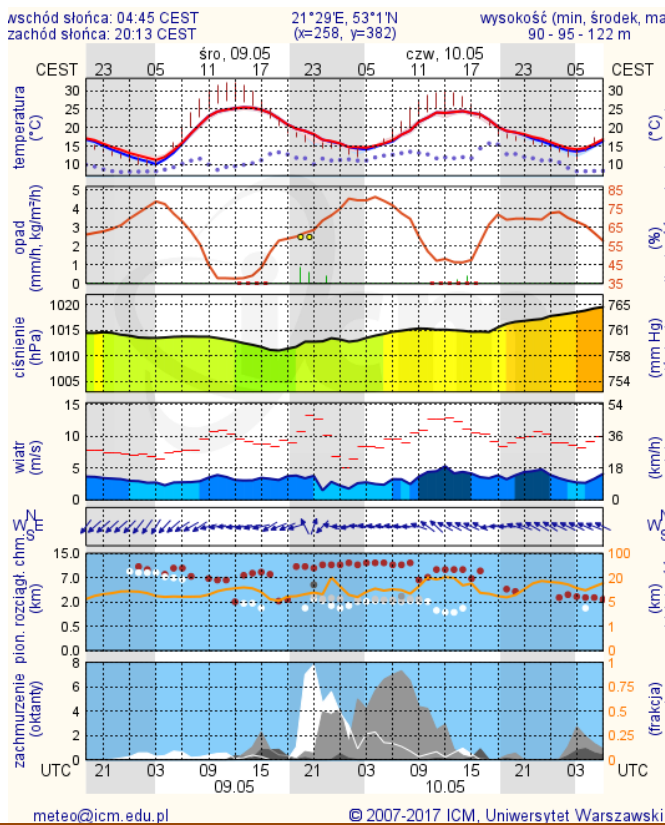
Płock



Ciechanów



Ostrołęka



Siedlce

