

**BIULETYN INFORMACYJNY NR 115/2018**  
**za okres od 25.04.2018 r. od godz. 7.00 do 26.04.2018 r. do godz. 7.00**

czwartek, dnia 26.04.2018 r.

**Najważniejsze zdarzenia z minionej doby**



1. m. Gołosze (pow. grójecki) - pożar sortowni jabłek, brak poszkodowanych.

**ZESTAWIENIE DANYCH STATYSTYCZNYCH**

Za okres: 25 - 26.04.2018 r.

	<b>KOMENDA STOŁĘCZNA POLICJI</b>	<b>W analizowanym okresie</b>	<b>Od początku roku</b>
	1) Odnotowano wypadków	13	639
	2) Ofiary śmiertelne w wypadkach drogowych/ kolejowych/ lotniczych	0/0/0	32/9/0
	3) Osoby ranne w wypadkach drogowych/kolejowych/lotniczych	14/0/0	758/4/0
	4) Utonięcia /wychłodzenia	0/0	4/3
	<b>KOMENDA WOJEWÓDZKA POLICJI</b>	<b>W analizowanym okresie</b>	<b>Od początku roku</b>
	1) Odnotowano wypadków	3	578
	2) Ofiary śmiertelne w wypadkach drogowych/ kolejowych/ lotniczych	0/0/0	58/4/0
	3) Osoby ranne w wypadkach drogowych/kolejowych/lotniczych	3/0/0	678/0/0
	4) Utonięcia/wychłodzenia	0/0	4/6
	<b>KOMENDA WOJEWÓDZKA PAŃSTWOWEJ STRAŻY POŻARNEJ</b>	<b>W analizowanym okresie</b>	<b>Od początku roku</b>
	1) Liczba pożarów	59	7460
	2) Ofiary śmiertelne w pożarach/zaczadzenia	0/0	21/6
	3) Osoby ranne w pożarach/podtrute CO	1/0	164/13
	<b>NADWIŚLAŃSKI ODDZIAŁ STRAŻY GRANICZNEJ</b>	<b>W dniu 25.04.2018</b>	<b>Od 01.01.2018</b>
	1) Ruch graniczny: schengen/non-schengen	39280/19702	3652377/1921464
	2) Złożone wnioski o nadanie statusu uchodźcy	3	71
	3) Cudzoziemcy, którym odmówiono wjazdu do RP/zatrzymano	0/1	261/424

## WYKAZ ZGROMADZEŃ PUBLICZNYCH I INNYCH WYDARZEŃ w dniu 26.04.2018 r.

Godziny imprezy	Rodzaj imprezy	Miejsce/Trasa	Organizator	Liczba osób	Uwagi
00.00-24.00	zgromadzenie	ul. Matejki, teren skweru Francois Mitterranda	osoba prywatna	2-50	postępowanie uproszczone / "w obronie konstytucji" - będą rozstawione namioty wraz z pomocniczą infrastrukturą
12.00-06.00	zgromadzenie	Al. Ujazdowskie 1/3, przed Kancelarią Prezesa Rady Ministrów	osoba prywatna	15	postępowanie uproszczone / obrona wartości demokratycznych

## WAŻNIEJSZE WYDARZENIA

ASF – AFRYKAŃSKI POMÓR ŚWIŃ	
Ogniska ASF trzody chlewnej	Liczba ognisk
	<b>10</b>
Przypadki ASF dzików	Liczba przypadków
	<b>588</b>

## JAKOŚĆ POWIETRZA

### Wyniki pomiarów zanieczyszczeń powietrza za minioną dobę [w µg/m<sup>3</sup>] na automatycznych stacjach WIOŚ w Warszawie

Wybierz datę: 2018-04-25, Śr Zestawienie dobowe (średnie)- Stacje automatyczne

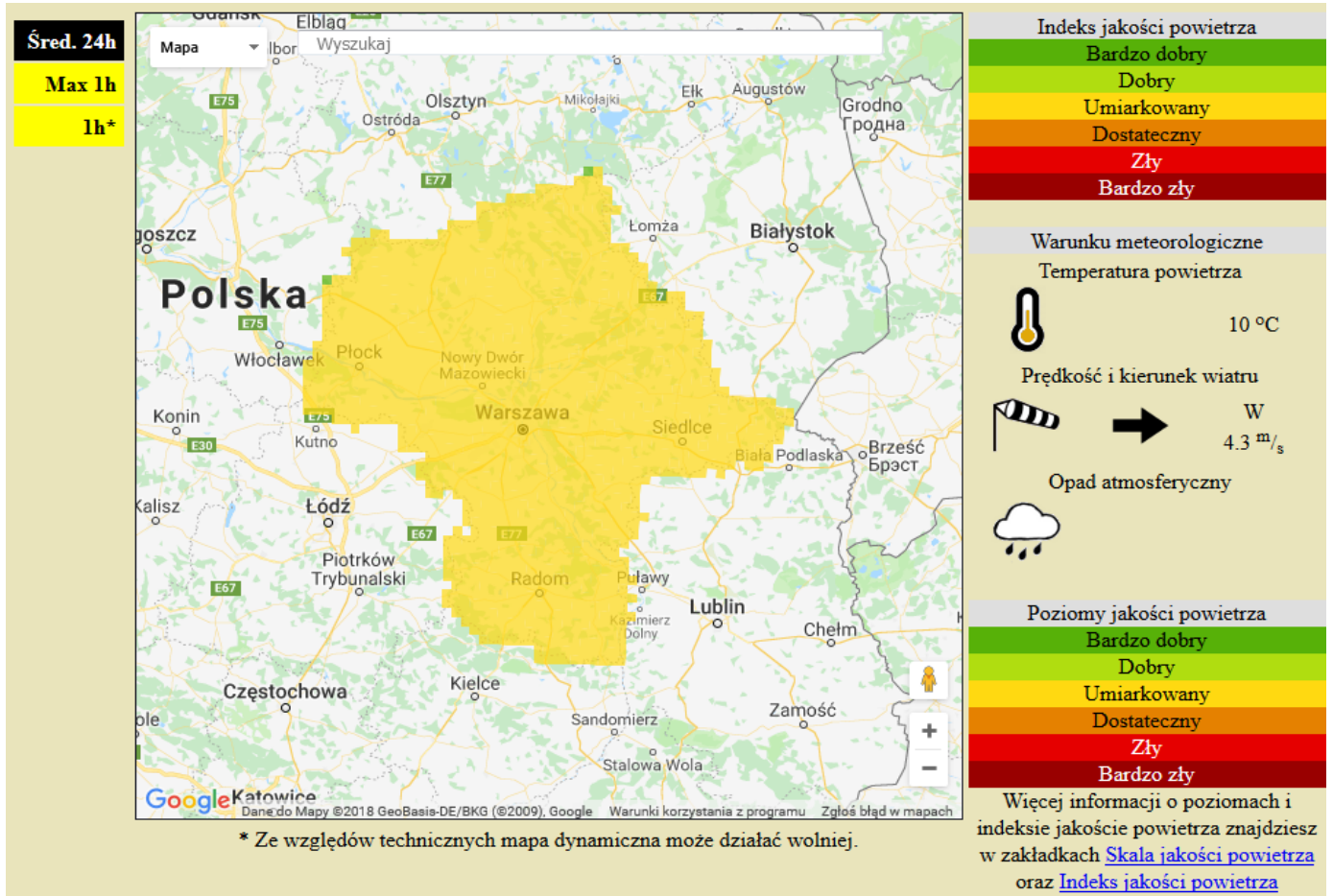
Stacja	Pomiar PM10 [µg/m <sup>3</sup> ] <i>Pył zawieszony PM10</i> S24h	PM2.5 [µg/m <sup>3</sup> ] <i>Pył zawieszony PM 2.5</i> S24h	O <sub>3</sub> [µg/m <sup>3</sup> ] <i>Ozon</i>		NO <sub>2</sub> [µg/m <sup>3</sup> ] <i>Dwutlenek azotu</i> S24h	SO <sub>2</sub> [µg/m <sup>3</sup> ] <i>Dwutlenek siarki</i> S24h	CO [µg/m <sup>3</sup> ] <i>Tlenek węgla</i>		C <sub>6</sub> H <sub>6</sub> [µg/m <sup>3</sup> ] <i>Benzen</i> S24h
			S24h	S8 <sub>max</sub>	S24h	S24h	S24h	S8 <sub>max</sub>	
Belsk-IGFPAN			83.5	118.1	6.1	2.6	176	197	
Granica-KPN			72.1	107.9	8.1	3.2			
Guty Duże			63.8	87.1	4	1.2			
Konstancin-Jeziorna	26.6	15.1	71.7	111.4	12.1	5.8	457	477	
Legionowo-Zegrzyńska		11.2	58.1	87.6	10.8	6.2			
Otwock-Brzozowa		15.4	56.1	93.2	8.8	1.7	627	649	
Piastów-Pułaskiego		10.3	49.8	74.5	21.5	1.1			
Płock-Gimnazjum			54.1	78.9	13.1	1.4	169	240	0.2
Płock-Reja	29.1	17	59.1	87.3	11.2	1.5	332	353	0.4
Radom-Tochtermana	27.8	16.4	67.4	94.4	18.2	1.8	425	603	0.2
Siedlce-Konarskiego	29.5	16							
Warszawa-Komunikacyjna	57.1	28.6			64.3		458	652	1.1
Warszawa-Marszałkowska									
Warszawa-Podleśna			60	92.5					
Warszawa-Targówek	29.9	16.4	57.5	85.4	21.7	2.4			
Warszawa-Ursynów	33.1	16.9	62	93.5	13.8	3.2			
Żyrardów-Roosevelta	30.8	16							

WOJEWÓDZKIE CENTRUM ZARZĄDZANIA KRYZYSOWEGO

Plac Bankowy 3/5, 00-950 Warszawa, tel.: (22) 595-13-00; 595-13-01; 987; fax.: (22) 620-19-40; 695-63-53;

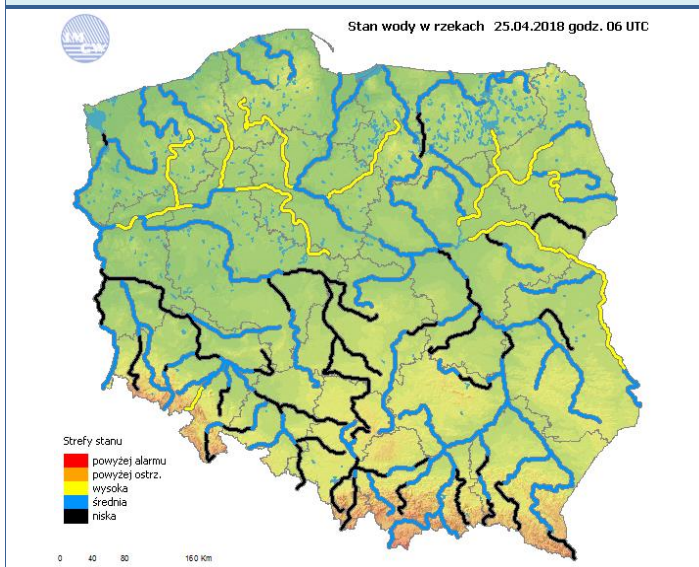
[www.mazowieckie.pl](http://www.mazowieckie.pl)

## PROGNOZA, JAKOŚCI POWIETRZA NA DZIŚ

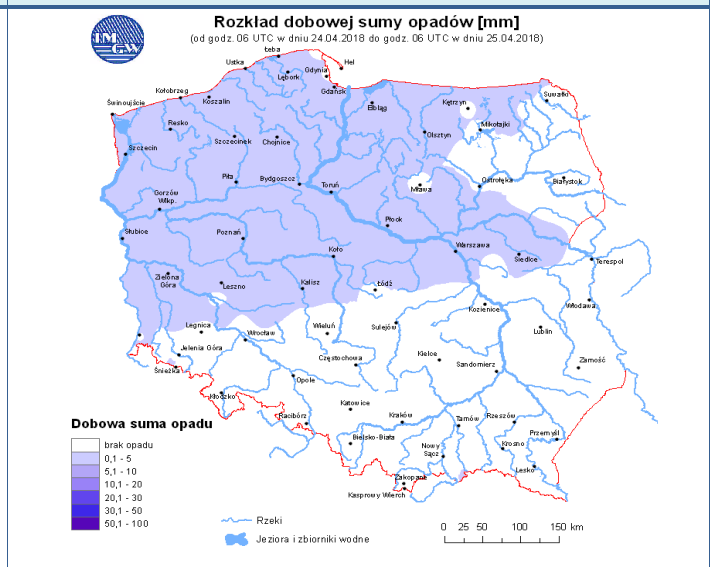


## INFORMACJE HYDROLOGICZNO – METEOROLOGICZNE

### Stan wody w rzekach



### Rozkład dobowej sumy opadów



WOJEWÓDZKIE CENTRUM ZARZĄDZANIA KRYZYSOWEGO

Plac Bankowy 3/5, 00-950 Warszawa, tel.: (22) 595-13-00; 595-13-01; 987; fax.: (22) 620-19-40; 695-63-53;

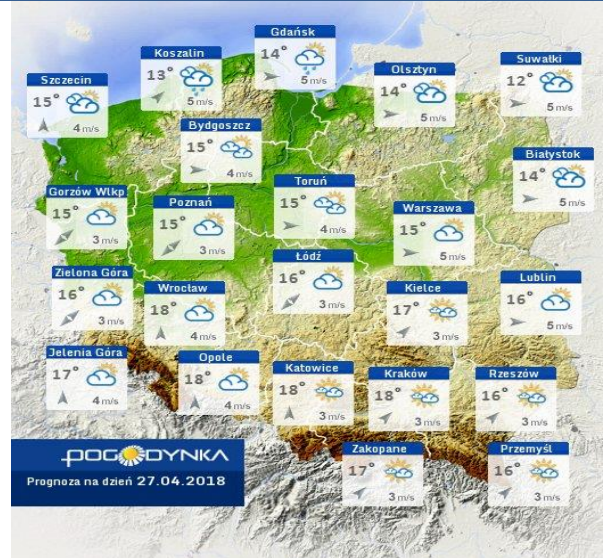
[www.mazowieckie.pl](http://www.mazowieckie.pl)



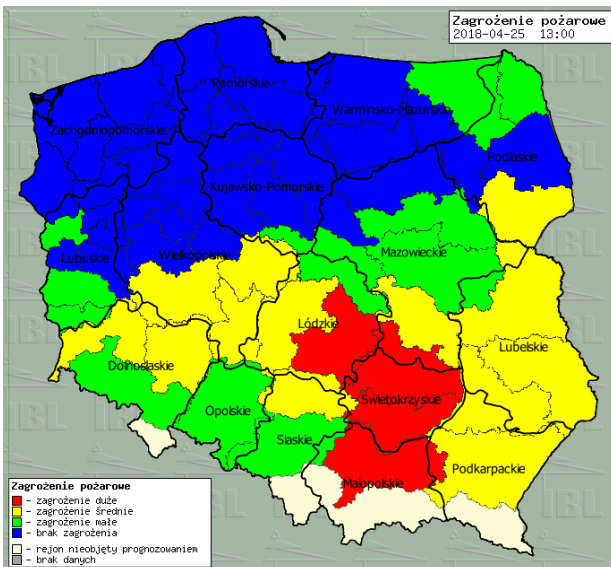
## Prognoza pogody dla Polski na dziś



## Prognoza pogody dla Polski na jutro



## Zagrożenie pożarowe lasów



## Ostrzeżenia METEO/HYDRO

**K** Komunikat Nr 1  
• Burze

Obszar: Województwo mazowieckie

Ważność: od 2018-04-25 18:46:00 do 2018-04-25 22:46:00

Sytuacja meteorologiczna: Na północy województwa występują burze, przemieszczające się z zachodu na wschód regionu. Burzom towarzyszą opady od 5 mm do 10 mm/h i porywy wiatru do 70 km/h. Najwyższy poryw wiatru zanotowano o godzinie 18:00 w Płocku - 70 km/h. W ciągu najbliższych dwóch godzin burze mogą jeszcze występować na pozostałym obszarze województwa, jednak stopniowo będą zanikać.

Uwagi: Komunikat przygotowano na podstawie danych z systemów teledetekcji atmosfery oraz sieci pomiarowo-obszernych IMGW-PIB. Lokalnie zjawiska mogą mieć inny przebieg niż opisany.

Czas wydania: 2018-04-25 18:46:00

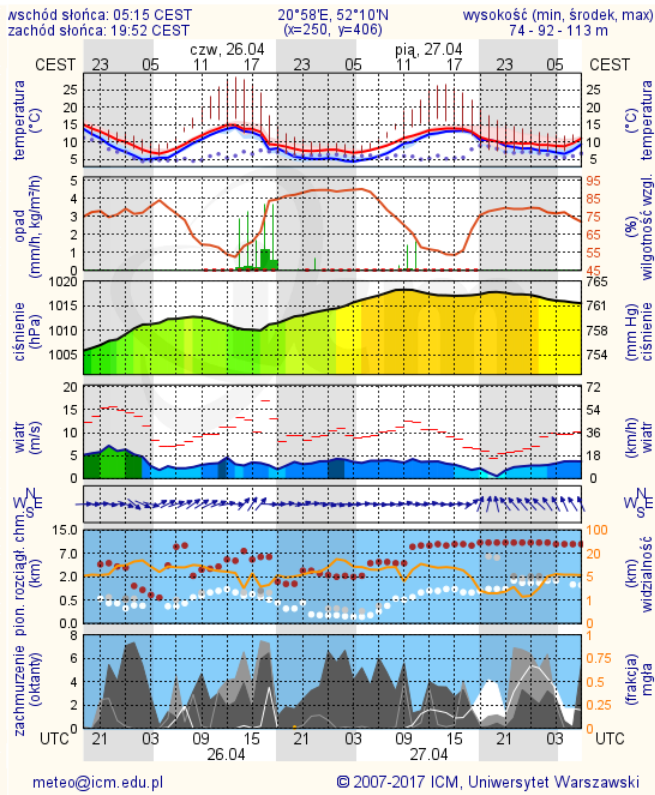
Synoptyk IMGW-PIB: Michał Folwarski

Biuro: Centralne Biuro Prognoz Meteorologicznych w Warszawie

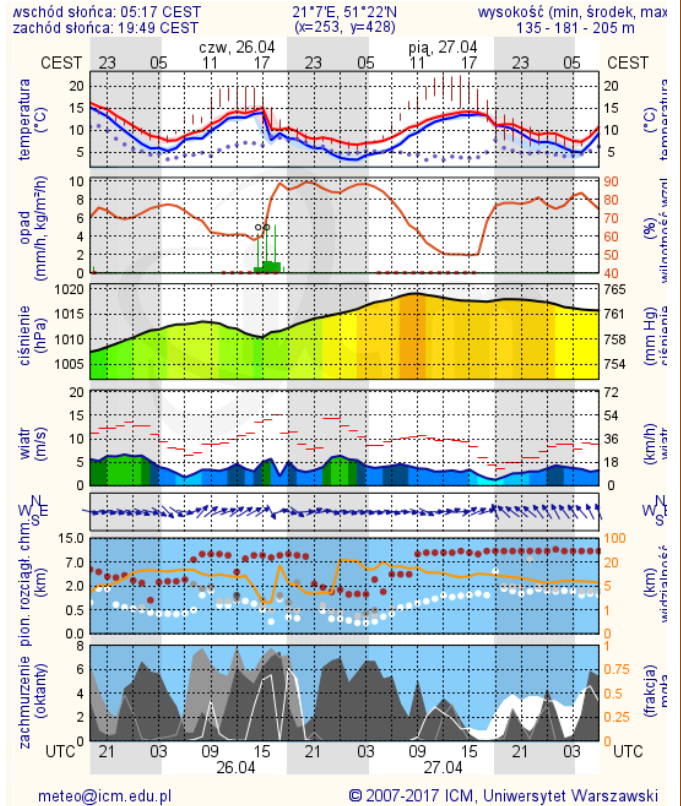
# METEOROGRAMY

## dla głównych miast województwa mazowieckiego:

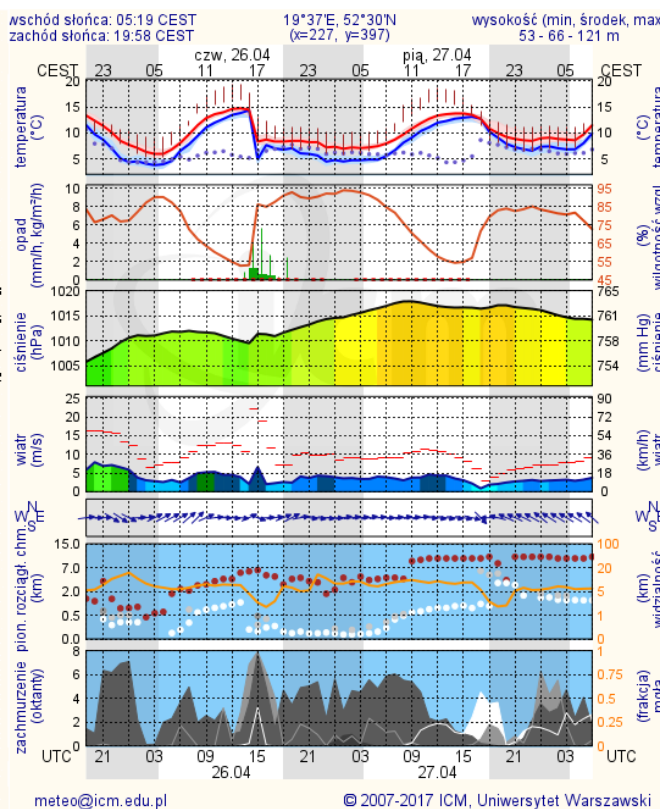
### Warszawa



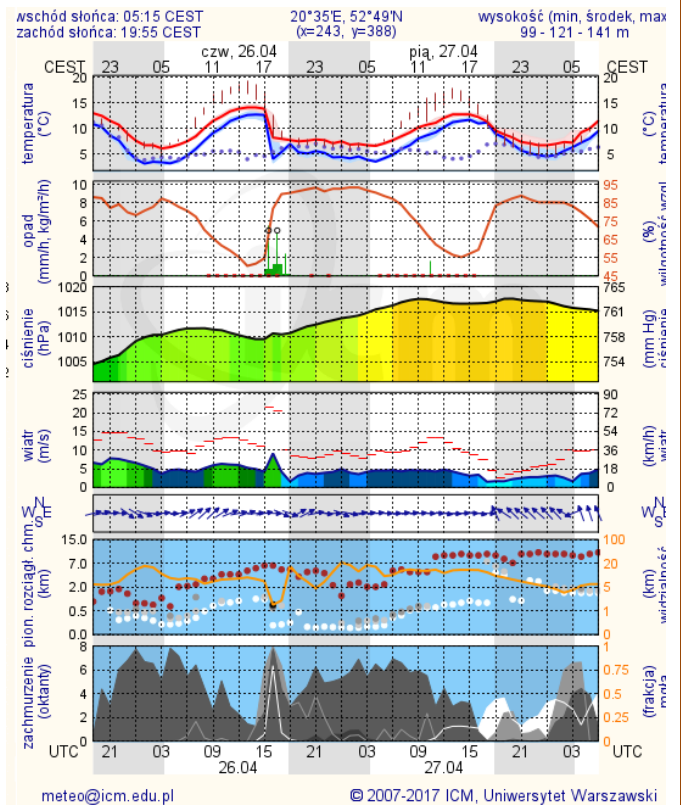
### Radom



### Płock

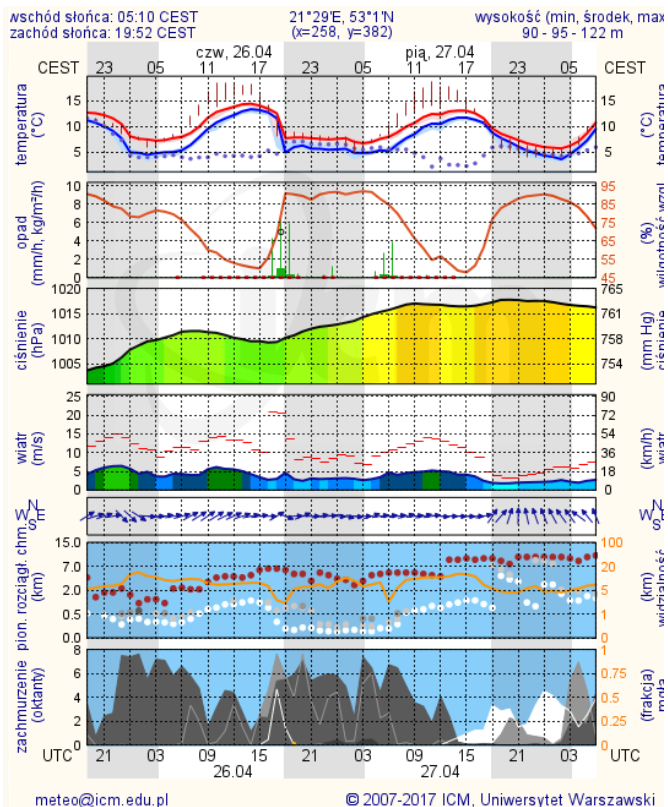


### Ciechanów





## Ostrołęka



## Siedlce

