

**BIULETYN INFORMACYJNY NR 101/2018**  
**za okres od 11.04.2018 r. od godz. 7.00 do 12.04.2018 r. do godz. 7.00**

czwartek, dnia 12.04.2018 r.



**Najważniejsze zdarzenia z minionej doby**

1. **Warszawa** Lotnisko „Chopina” – sprawdzenie pirotechniczne.
2. **Bielany powiat płoński** – wypadek drogowy jedna, ofiara śmiertelna
3. **Gąsocin powiat ciechanowski** – wypadek na kolei, jedna ofiara śmiertelna.
4. **Radom ul. Struga 110/24** – pożar mieszkania, jedna ofiara śmiertelna.

**ZESTAWIENIE DANYCH STATYSTYCZNYCH**

Za okres: 11 - 12.04.2018 r.

	<b>KOMENDA STOŁECZNA POLICJI</b>	<b>W analizowanym okresie</b>	<b>Od początku roku</b>
	1) Odnotowano wypadków	11	502
	2) Ofiary śmiertelne w wypadkach drogowych/ kolejowych/ lotniczych	0/0/0	24/8/0
	3) Osoby ranne w wypadkach drogowych/kolejowych/lotniczych	12/0/0	589/4/0
	4) Utonięcia /wchłodzenia	0/0	4/3
	<b>KOMENDA WOJEWÓDZKA POLICJI</b>	<b>W analizowanym okresie</b>	<b>Od początku roku</b>
	1) Odnotowano wypadków	12	491
	2) Ofiary śmiertelne w wypadkach drogowych/ kolejowych/ lotniczych	1/1/0	53/4/0
	3) Osoby ranne w wypadkach drogowych/kolejowych/lotniczych	14/0/0	574/0/0
	4) Utonięcia/wchłodzenia	0/0	3/6
	<b>KOMENDA WOJEWÓDZKA PAŃSTWOWEJ STRAŻY POŻARNEJ</b>	<b>W analizowanym okresie</b>	<b>Od początku roku</b>
	1) Liczba pożarów	98	6051
	2) Ofiary śmiertelne w pożarach/zaczadzenia	1/0	18/6
	3) Osoby ranne w pożarach/podtrute CO	1/0	147/13
	<b>NADWIŚLAŃSKI ODDZIAŁ STRAŻY GRANICZNEJ</b>	<b>W dniu 11.04.2018</b>	<b>Od 01.01.2018</b>
	1) Ruch graniczny: schengen/non-schengen	35689/16051	3132671/1679069
	2) Złożone wnioski o nadanie statusu uchodźcy	0	58
	3) Cudzoziemcy, którym odmówiono wjazdu do RP/zatrzymano	3/6	250/371

## WYKAZ ZGROMADZEŃ PUBLICZNYCH I INNYCH WYDARZEŃ w dniu 11.04.2018 r.

Godziny imprezy	Rodzaj imprezy	Miejsce/Trasa	Organizator	Liczba osób	Uwagi
całodobowo	zgromadzenie	ul. Matejki, teren skweru Francois Mitterranda	osoba prywatna	2-50	postępowanie uproszczone / "w obronie konstytucji" - będą rozstawione namioty wraz z pomocniczą infrastrukturą
9.00-20.00	zgromadzenie	zbiórka Al. Ujazdowskie 1/3, przed siedzibą Prezesa Rady Ministrów, <u>przemarsz</u> na ul. Wiejską 4/6/8, przed siedzibę Sejmu RP, a następnie przed Pałac Prezydencki przy ul. Krakowskie Przedmieście 48/50 i dalej na pl. Piłsudskiego, pl. Małachowskiego do ul.	osoba prywatna	do 11	bojkot "KOD-u" i "Obywateli RP" - domaganie się reform od Rządu

ASF – AFRYKAŃSKI POMÓR ŚWIŃ	
Ogniska ASF trzody chlewnej	Liczba ognisk
	<b>10</b>
Przypadki ASF dzików	Liczba przypadków
	<b>550</b>

ALARMY POWODZIOWE/POGOTOWIA PRZECIWPOWODZIOWE				
Nazwa organu ogłaszającego i odwołującego	Obszar obowiązywania	Pogotowie/alarm przeciwpowodziowy	Data i godzina wprowadzenia	Data i godzina odwołania
Wójt Gminy Czosnów	Gmina Czosnów (pow. nowodworski)	ALARM	04.04.2018 r. od godz. 12.00	Obowiązuje

## JAKOŚĆ POWIETRZA

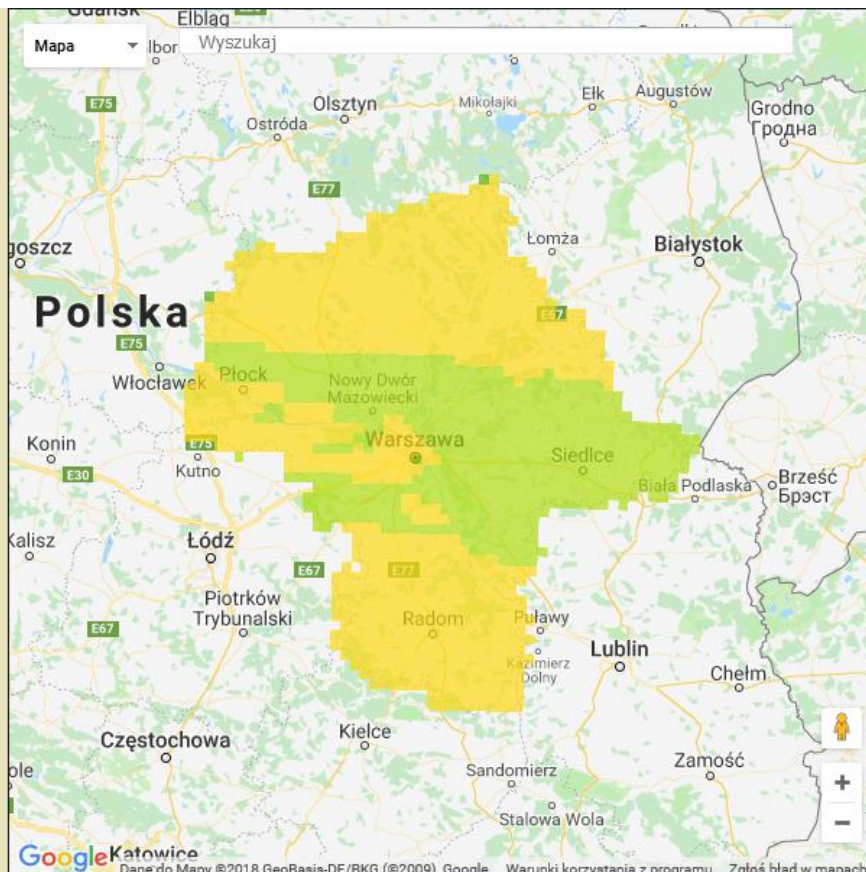
### Wyniki pomiarów zanieczyszczeń powietrza za minioną dobę [w µg/m<sup>3</sup>] na automatycznych stacjach WIOŚ w Warszawie

Wybierz datę:  Zestawienie dobowe (średnie)- Stacje automatyczne

Stacja	Pomiar	PM10 [µg/m <sup>3</sup> ]	PM2.5 [µg/m <sup>3</sup> ]	O <sub>3</sub> [µg/m <sup>3</sup> ]		NO <sub>2</sub> [µg/m <sup>3</sup> ]	SO <sub>2</sub> [µg/m <sup>3</sup> ]	CO [µg/m <sup>3</sup> ]		C <sub>6</sub> H <sub>6</sub> [µg/m <sup>3</sup> ]
		Pył zawieszony PM10 S24h	Pył zawieszony PM 2.5 S24h	S24h	S8 <sub>max</sub>	Dwutlenek azotu S24h	Dwutlenek siarki S24h	S24h	S8 <sub>max</sub>	Benzen S24h
Belsk-IGFPAN				67	99.7	8	2.1	218	235	
Granica-KPN				51.5	62.2	7.2	1.3			
Guty Duże				61.4	93.2	2.6	1.3			
Konstancin-Jeziorna		31.2	21.4	53.4	71.6	8.3	5.7	728	736	
Legionowo-Zegrzyńska			14.1	55.3	85.3	4.4	5.4			
Otwock-Brzozowa			22.2	53	77.1	7.4	8.9	810	831	
Piastów-Pułaskiego			12.9	39.5	59.6	21.5	5.1			
Płock-Gimnazjum				50.5	78.4	11	2.8	87	240	0.8
Płock-Reja		50.1	23.9	52.2	88.8	11.8	2.1	364	368	0.5
Radom-Tochtermana		30.8	23.8	48.2	63	18.8	2.4	523	639	0.3
Siedlce-Konarskiego		27.6	19							
Warszawa-Komunikacyjna		79.3	30.4			21.4		947	1037	0.8
Warszawa-Marszałkowska										
Warszawa-Podleśna				48.4	85.2					
Warszawa-Targówek		32.8	19.9	45.8	69.1	13.1	1.9			
Warszawa-Ursynów		39.4	23.6	54.3	79.3	17.7	4.3			
Żyrardów-Roosevelta		40	25.6							

## PROGNOZA, JAKOŚCI POWIETRZA NA DZIŚ

Śred. 24h  
Max 1h  
1h\*



\* Ze względów technicznych mapa dynamiczna może działać wolniej.

Indeks jakości powietrza

Bardzo dobry  
Dobry  
Umiarkowany  
Dostateczny  
Zły  
Bardzo zły

Warunku meteorologiczne

Temperatura powietrza



12 °C

Prędkość i kierunek wiatru



NEE  
4.8 m/s

Opad atmosferyczny



Poziomy jakości powietrza

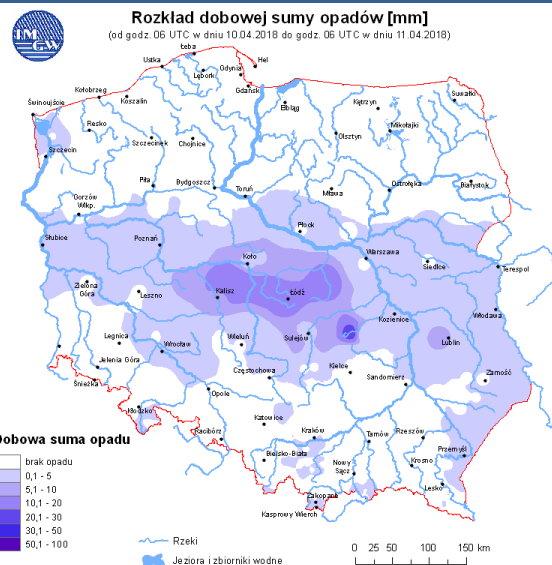
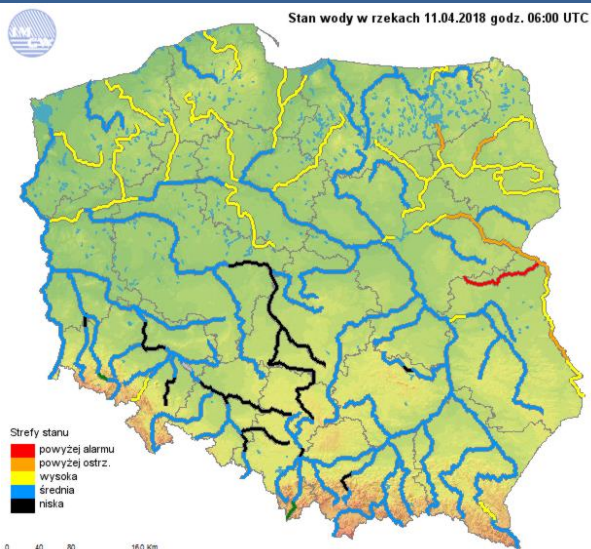
Bardzo dobry  
Dobry  
Umiarkowany  
Dostateczny  
Zły  
Bardzo zły

Więcej informacji o poziomach i indeksie jakości powietrza znajdziesz w zakładkach [Skala jakości powietrza](#) oraz [Indeks jakości powietrza](#)

## INFORMACJE HYDROLOGICZNO – METEOROLOGICZNE

Stan wody w rzekach

Rozkład dobowej sumy opadów



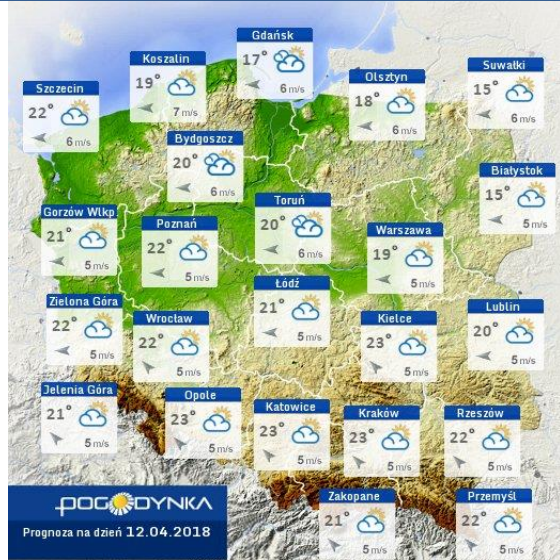
WOJEWÓDZKIE CENTRUM ZARZĄDZANIA KRYZYSOWEGO

Plac Bankowy 3/5, 00-950 Warszawa, tel.: (22) 595-13-00; 595-13-01; 987; fax.: (22) 620-19-40; 695-63-53;

[www.mazowieckie.pl](http://www.mazowieckie.pl)



### Prognoza pogody dla Polski na dziś

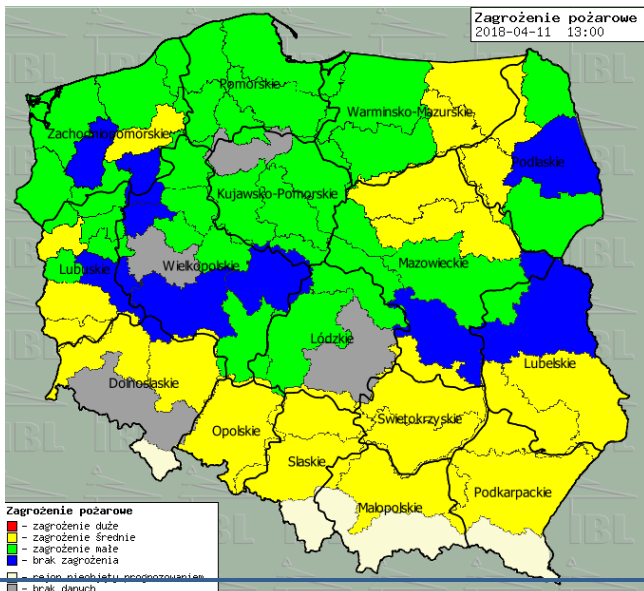


### Prognoza pogody dla Polski na jutro



### Zagrożenie pożarowe lasów

### Ostrzeżenia METEO/HYDRO

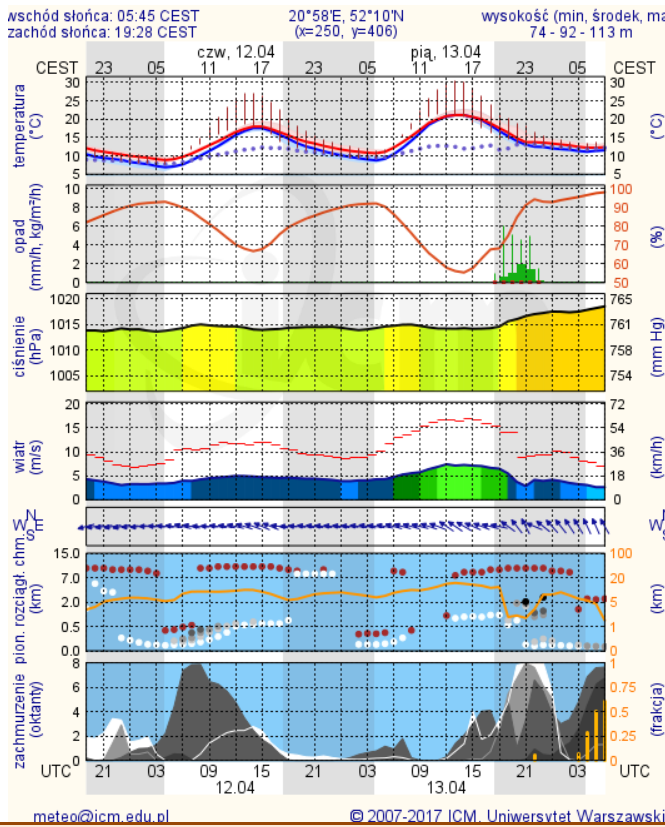


**BRAK**

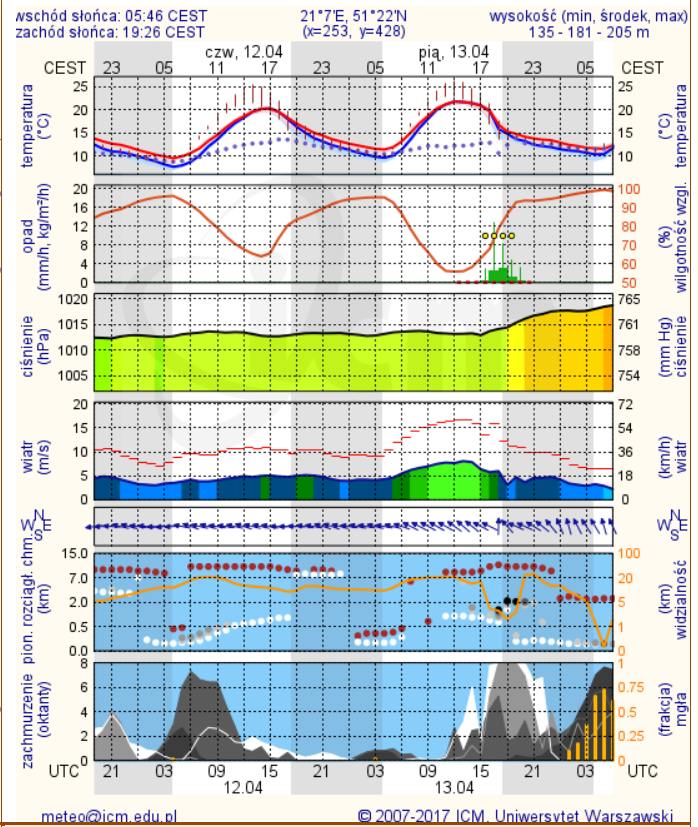
# METEOROGRAMY

## dla głównych miast województwa mazowieckiego:

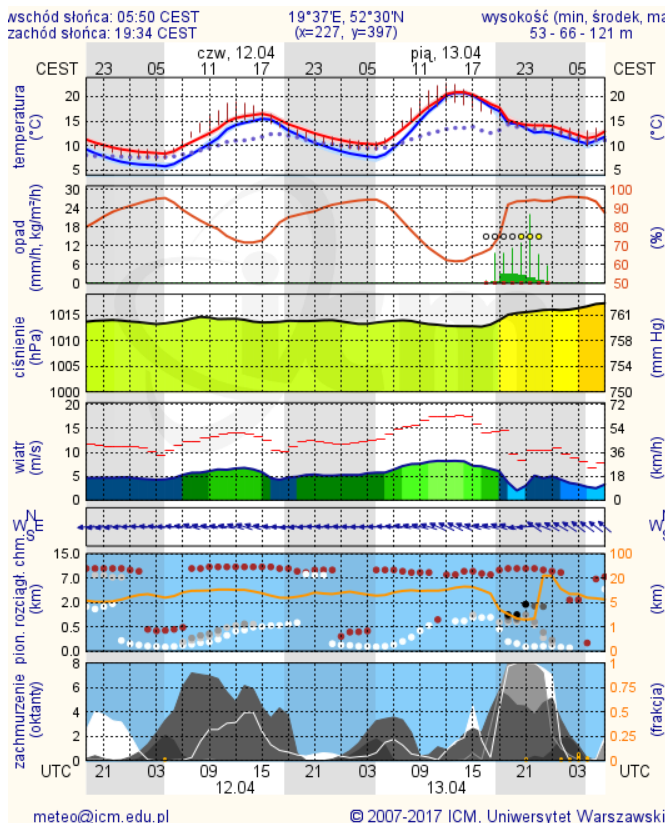
### Warszawa



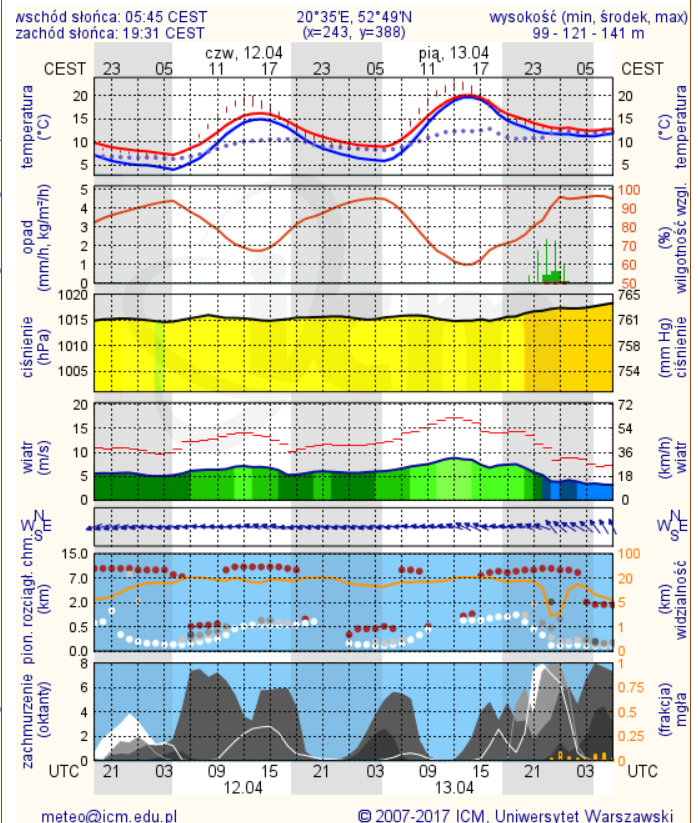
### Radom



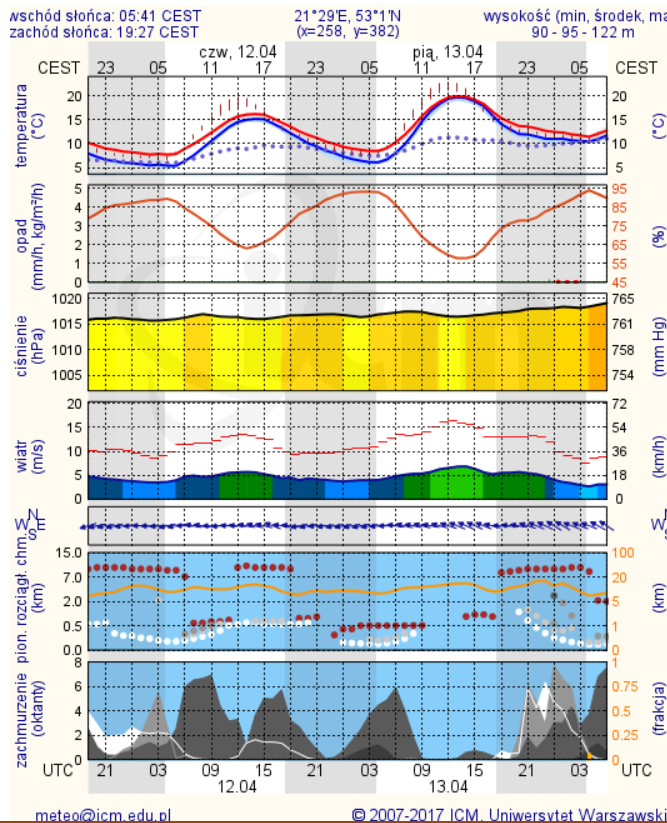
### Płock



### Ciechanów



## Ostrołęka



## Siedlce

