

**BIULETYN INFORMACYJNY NR 100/2018**  
**za okres od 10.04.2018 r. od godz. 7.00 do 11.04.2018 r. do godz. 7.00**

środa, dnia 11.04.2018 r.



**Najważniejsze zdarzenia z minionej doby**

1. **Gmina Mokobody (pow. siedlecki)** - odwołanie stan pogotowia przeciwpowodziowego.
2. **Gminy: Brańszczyk, Wyszków, Zabrodzie i Somianka (pow. wyszkowski)** -- odwołanie stan pogotowia przeciwpowodziowego.
3. **Woj. mazowieckie** - ostrzeżenie meteorologiczne przed burzami (stopień zagrożenia 1).
4. **Warszawa (Dzielnice: Wola i Śródmieście)** - ostrzeżenia 2 stopnia o złej jakości powietrza dla pyłu zawieszzonego PM10 .

**ZESTAWIENIE DANYCH STATYSTYCZNYCH**  
**Za okres: 10 - 11.04.2018 r.**

	<b>KOMENDA STOŁECZNA POLICJI</b>	<b>W analizowanym okresie</b>	<b>Od początku roku</b>
	1) Odnotowano wypadków	10	491
	2) Ofiary śmiertelne w wypadkach drogowych/ kolejowych/ lotniczych	0/0/0	24/8/0
	3) Osoby ranne w wypadkach drogowych/kolejowych/lotniczych	14/0/0	577/4/0
	4) Utonięcia /wychłodzenia	0/0	4/3
	<b>KOMENDA WOJEWÓDZKA POLICJI</b>	<b>W analizowanym okresie</b>	<b>Od początku roku</b>
	1) Odnotowano wypadków	8	479
	2) Ofiary śmiertelne w wypadkach drogowych/ kolejowych/ lotniczych	1/0/0	52/3/0
	3) Osoby ranne w wypadkach drogowych/kolejowych/lotniczych	7/0/0	560/0/0
	4) Utonięcia/wychłodzenia	1/0	3/6
	<b>KOMENDA WOJEWÓDZKA PAŃSTWOWEJ STRAŻY POŻARNEJ</b>	<b>W analizowanym okresie</b>	<b>Od początku roku</b>
	1) Liczba pożarów	194	5953
	2) Ofiary śmiertelne w pożarach/zaczadzenia	0/0	17/6
	3) Osoby ranne w pożarach/podtrute CO	0/0	146/13
	<b>NADWIŚLAŃSKI ODDZIAŁ STRAŻY GRANICZNEJ</b>	<b>W dniu 10.04.2018</b>	<b>Od 01.01.2018</b>
	1) Ruch graniczny: schengen/non-schengen	36254/19244	3096982/1663018
	2) Złożone wnioski o nadanie statusu uchodźcy	4	58
	3) Cudzoziemcy, którym odmówiono wjazdu do RP/zatrzymano	2/2	247/365

## WYKAZ ZGROMADZEŃ PUBLICZNYCH I INNYCH WYDARZEŃ w dniu 11.04.2018 r.

Godziny imprezy	Rodzaj imprezy	Miejsce/Trasa	Organizator	Liczba osób	Uwagi
całodobowo	zgromadzenie	ul. Matejki, teren skweru Francois Mitterranda	osoba prywatna	2-50	postępowanie uproszczone / "w obronie konstytucji" - będą rozstawione namioty
9.00-16.00	zgromadzenie	zbiórka Al. Ujazdowskie 1/3, przed Kancelarią Prezesa Rady Ministrów, przemarsz pod adres Al. Ujazdowskie 9, przed Siedzibę Centralnego Biura Antykorupcyjnego, dalej chodnikiem, przed gmach Ministerstwa Sprawiedliwości przy Al. Ujazdowskich 11, następnie na ul. Wiejską 4/6/8, przed gmach Sejmu RP	osoba prywatna	10	zwrócenie uwagi na problemy osób poszkodowanych w wyniku działań władz samorządowych w regionie, sądów i prokuratury -
9.00-20.00	zgromadzenie	zbiórka Al. Ujazdowskie 1/3, przed siedzibą Prezesa Rady Ministrów, przemarsz na ul. Wiejską 4/6/8, przed siedzibę Sejmu RP, a następnie przed Pałac Prezydencki przy ul. Krakowskie Przedmieście 48/50 i dalej na pl. Piłsudskiego, pl. Małachowskiego do ul. Królewskiej	osoba prywatna	do 11	bojkot "KOD-u" i "Obywateli RP" - domaganie się reform od Rządu

ASF – AFRYKAŃSKI POMÓR ŚWIŃ	
Ogniska ASF trzody chlewnej	Liczba ognisk
	10
Przypadki ASF dzików	Liczba przypadków
	547

ALARMY POWODZIOWE/POGOTOWIA PRZECIWPOWODZIOWE				
Nazwa organu ogłaszającego i odwołującego	Obszar obowiązywania	Pogotowie/alarm przeciwpowodziowy	Data i godzina wprowadzenia	Data i godzina odwołania
Wójt Gminy Czosnów	Gmina Czosnów (pow. nowodworski)	ALARM	04.04.2018 r. od godz. 12.00	Obowiązuje
Starosta Powiatu Wyszowskiego	Gminy: Brańszczyk , Wyszków, Zabrodzie , Somianka	POGOTOWIE	06.04.2018 r. od godz. 10.00	10.04.2018 r. od godz. 11.00
Wójt Gminy Mokobody	Gmina Mokobody	POGOTOWIE	03.04.2018 r. od godz. 13.00	09.04.2018 r. od godz. 16.00

# JAKOŚĆ POWIETRZA

Wyniki pomiarów zanieczyszczeń powietrza za minioną dobę [w  $\mu\text{g}/\text{m}^3$ ] na automatycznych stacjach WIOŚ w Warszawie

Wybierz datę: 2018-04-10, Wt Zestawienie dobowe (średnie)- Stacje automatyczne

Stacja	Pomiary	PM10 [ $\mu\text{g}/\text{m}^3$ ]	PM2.5 [ $\mu\text{g}/\text{m}^3$ ]	O <sub>3</sub> [ $\mu\text{g}/\text{m}^3$ ]		NO <sub>2</sub> [ $\mu\text{g}/\text{m}^3$ ]	SO <sub>2</sub> [ $\mu\text{g}/\text{m}^3$ ]	CO [ $\mu\text{g}/\text{m}^3$ ]		C <sub>6</sub> H <sub>6</sub> [ $\mu\text{g}/\text{m}^3$ ]
		Pył zawieszony PM10 S24h	Pył zawieszony PM 2.5 S24h	S24h	S8 <sub>max</sub>	Dwutlenek azotu S24h	Dwutlenek siarki S24h	Tlenek węgla S24h	S8 <sub>max</sub>	Benzen S24h
Belsk-IGFPAN				93	127.2	12.3	4.9	272	341	
Granica-KPN				44	67.2	33.8	1.5			
Guły Duże				96.7	114.2	4	2.3			
Konstancin-Jeziorna		42.7	24	63.3	98	18.4	8.2	753	799	
Legionowo-Zegrzyńska			21.2	69.3	102.3	17	7.9			
Otwock-Brzozowa			25.5	62.8	110.6	16	10.3	855	1016	
Piastów-Pułaskiego			17	43.8	75.7	47.4	7.3			
Płock-Gimnazjum				69.9	92	28.7	5.5	212	304	0.6
Płock-Reja		68.6	27.4	72.9	102.8	27.8	4	413	519	0.7
Radom-Tochtermana		44.3	26.1	50.8	85.9	32.6	4.6	591	646	0.5
Siedlce-Konarskiego		46.2	26.9							
Warszawa-Komunikacyjna		260.5	41.5			40.4		1019	1337	1.1
Warszawa-Marszałkowska						41.2		2245	2470	
Warszawa-Podlesna				73.3	99.1					
Warszawa-Targówek		47.8	23.3	55.1	87.6	33.9	3.6			
Warszawa-Ursynów		56.2	24.3	68.6	98.4	43.2	7.1			
Żyrardów-Roosevelta		65.6	30.6							

## PROGNOZA JAKOŚCI POWIETRZA NA DZIŚ

**Śred. 24h**

**Max 1h**

**1h\***

**Indeks jakości powietrza**

- Bardzo dobry
- Dobry
- Umiarkowany
- Dostateczny
- Zły
- Bardzo zły

**Warunki meteorologiczne**

Temperatura powietrza 15 °C

Prędkość i kierunek wiatru NEE 1.2 m/s

Opad atmosferyczny

**Poziomy jakości powietrza**

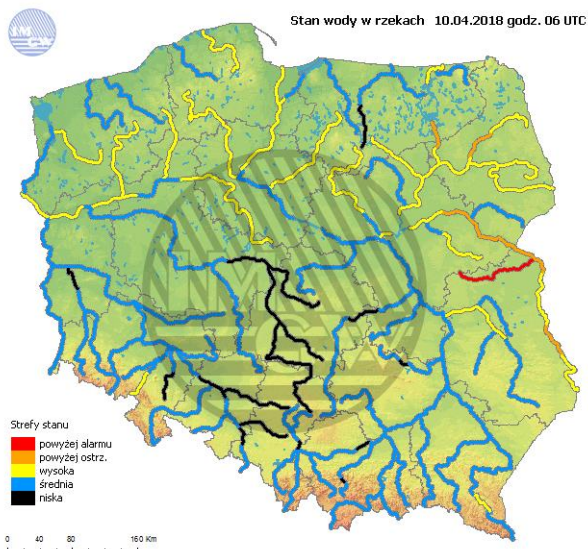
- Bardzo dobry
- Dobry
- Umiarkowany
- Dostateczny
- Zły
- Bardzo zły

Więcej informacji o poziomach i indeksie jakości powietrza znajdziesz w zakładkach [Skala jakości powietrza](#) oraz [Indeks jakości powietrza](#)

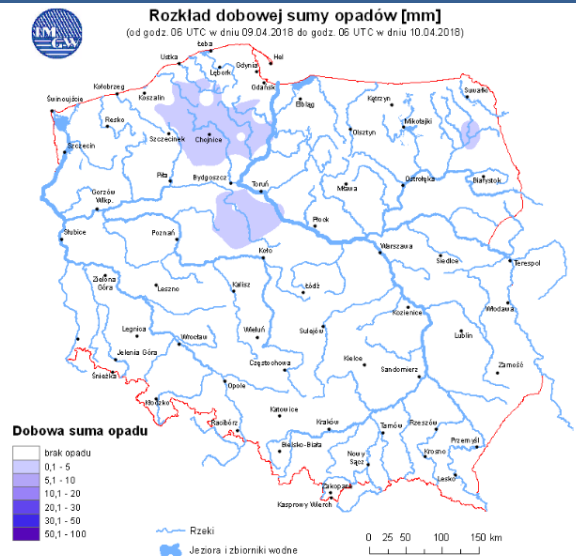
\* Ze względów technicznych mapa dynamiczna może działać wolniej.

# INFORMACJE HYDROLOGICZNO – METEOROLOGICZNE

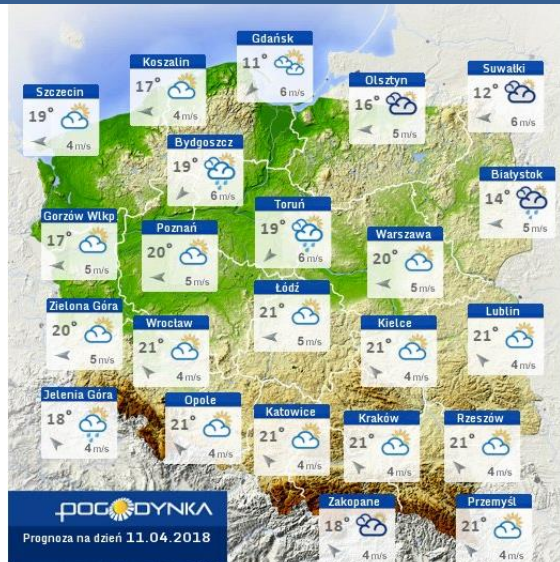
## Stan wody w rzekach



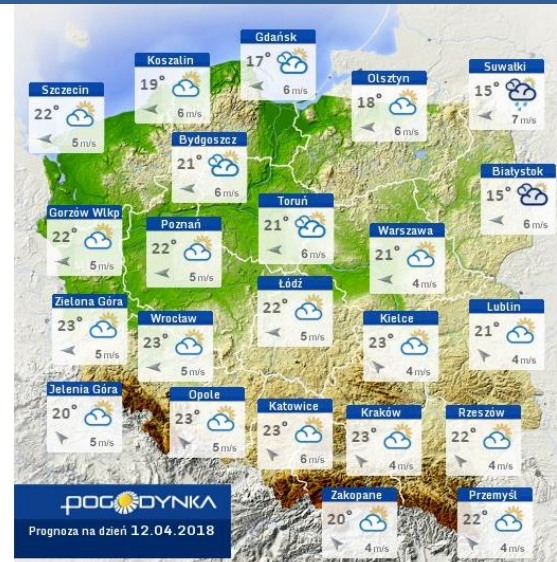
## Rozkład dobowej sumy opadów



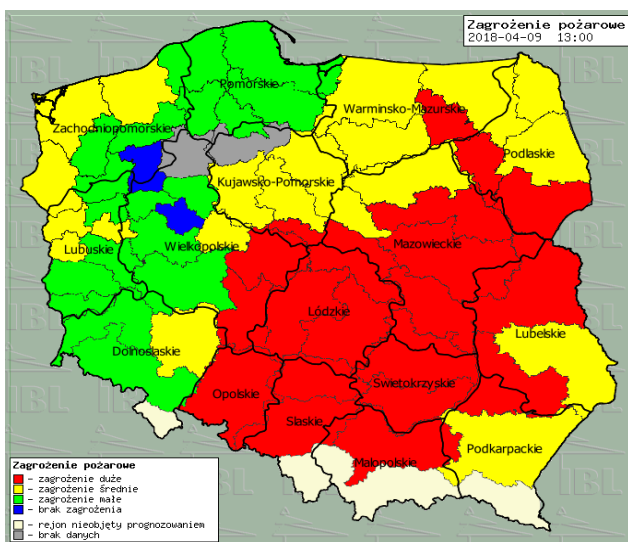
## Prognoza pogody dla Polski na dziś



## Prognoza pogody dla Polski na jutro



## Zagrożenie pożarowe lasów



Brak aktualnych danych

## Ostrzeżenia METEO/HYDRO

1 OSTRZEŻENIE Nr 23  
• Burze/1



Obszar: województwo mazowieckie

Ważność: od 2018-04-10 19:30:00 do 2018-04-11 00:00:00

Przebieg: Obserwuje się i prognozuje się dalsze występowanie burz z opadami deszczu do 20 mm, lokalnie do 30 mm oraz porywami wiatru do 80 km/h. Największe natężenie zjawisk wystąpi w południowej i centralnej części województwa.

Prawdopodobieństwo: 90% (Burze)

Uwagi: Brak.

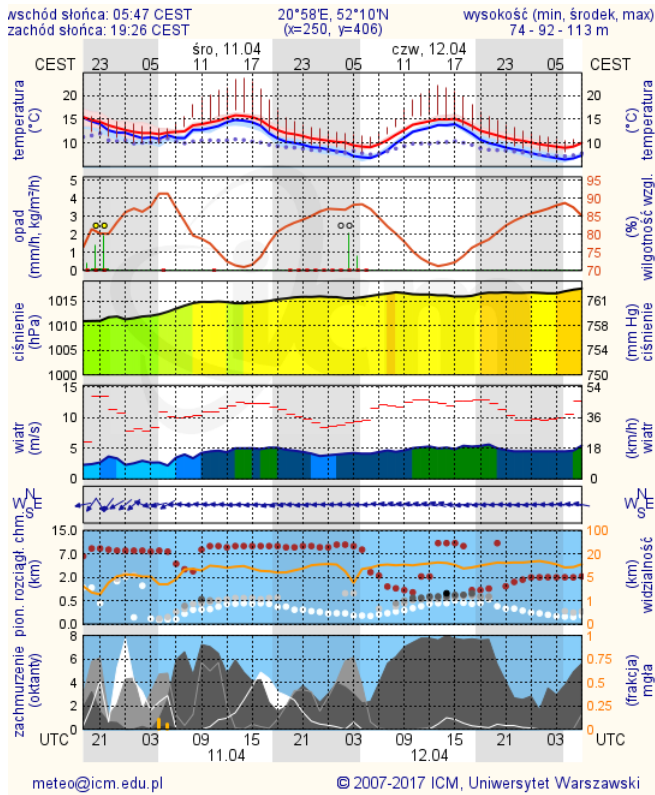
Czas wydania: 2018-04-10 19:27:00

Synoptyk IMGW-PIB: Kamil Walczak

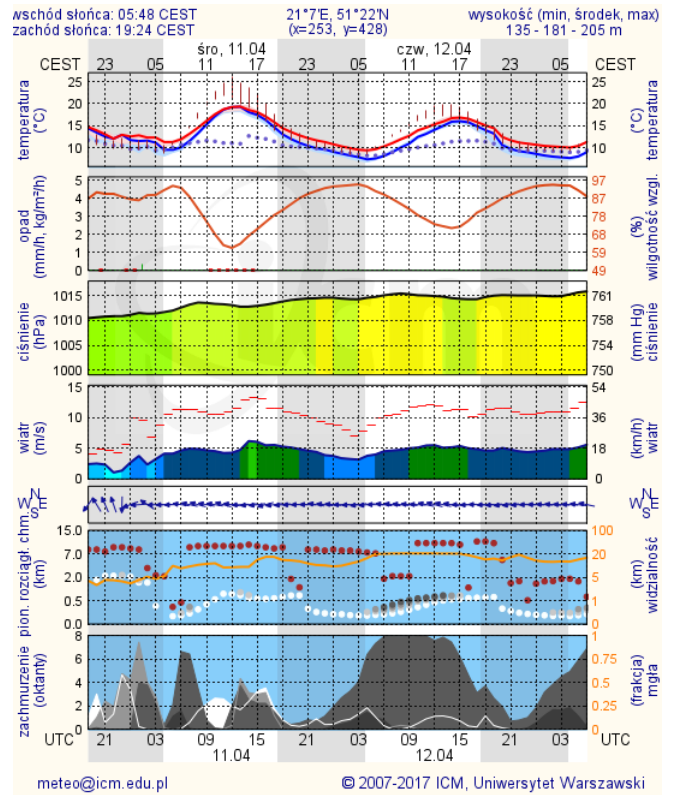
Biuro: Biuro Prognoz Meteorologicznych i Komeracyjnych w Warszawie

# METEOGRAMY

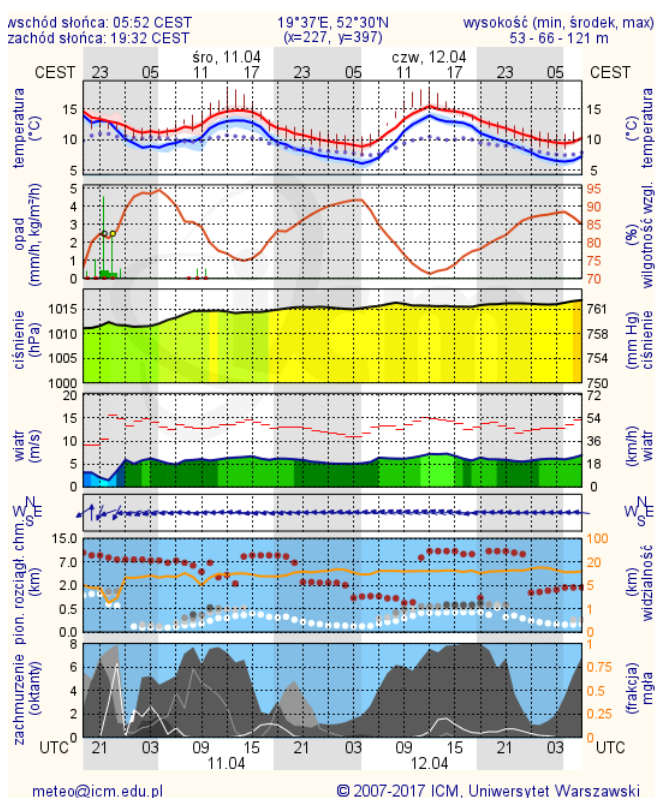
## Warszawa



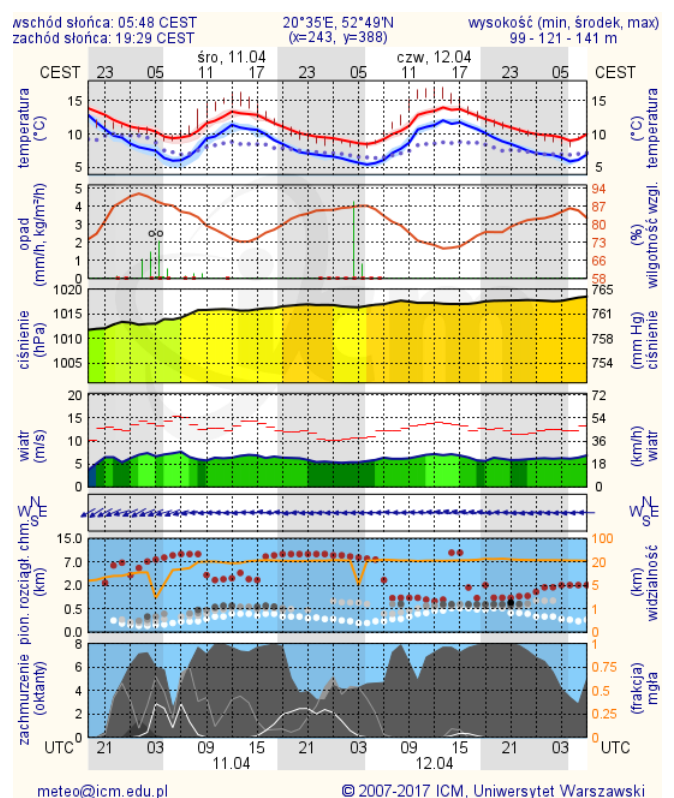
## Radom



## Płock

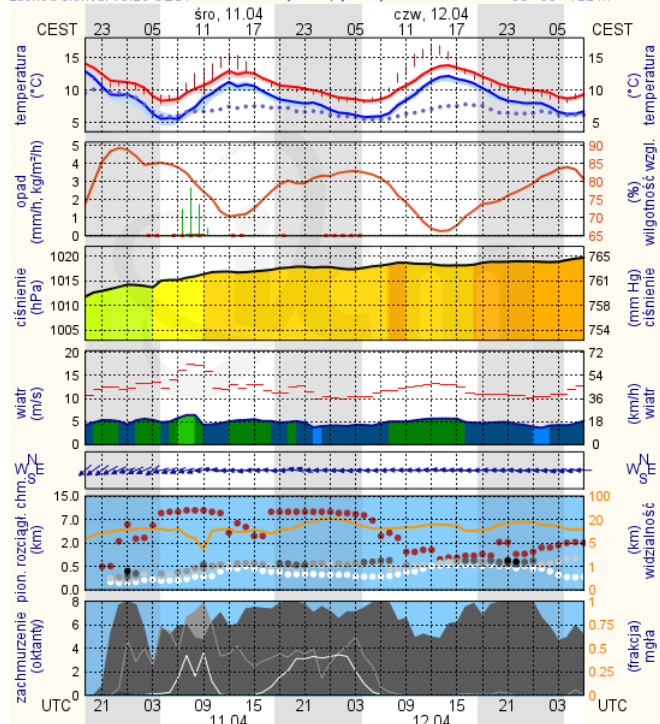


## Ciechanów



## Ostrołęka

wschód słońca: 05:44 CEST      21°29'E, 53°11'N      wysokość (min, środek, max)  
zachód słońca: 19:26 CEST      (x=258, y=382)      90 - 95 - 122 m

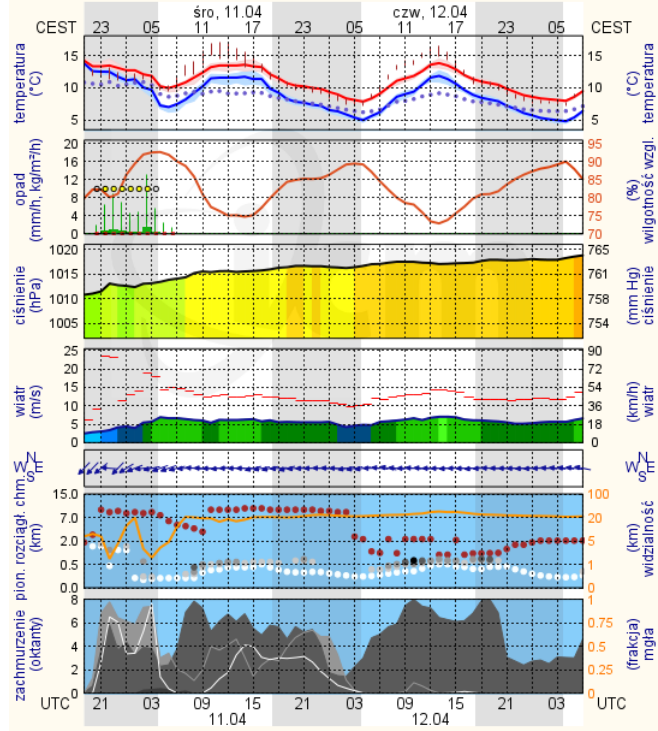


meteo@icm.edu.pl

© 2007-2017 ICM, Uniwersytet Warszawski

## Siedlce

wschód słońca: 05:42 CEST      22°12'E, 52°8'N      wysokość (min, środek, max)  
zachód słońca: 19:21 CEST      (x=271, y=406)      149 - 164 - 183 m



meteo@icm.edu.pl

© 2007-2017 ICM, Uniwersytet Warszawski