

BIULETYN INFORMACYJNY NR 97/2018
za okres od 07.04.2018 r. od godz. 7.00 do 08.04.2018 r. do godz. 7.00

niedziela, dnia 08.04.2018 r.



Najważniejsze zdarzenia z minionej doby

1. Słupno (powiat wołomiński) – wypadek drogowy, jedna ofiara śmiertelna.

ZESTAWIENIE DANYCH STATYSTYCZNYCH

Za okres: 07 - 08.04.2018 r.

	KOMENDA STOŁECZNA POLICJI	W analizowanym okresie	Od początku roku
	1) Odnotowano wypadków	10	469
	2) Ofiary śmiertelne w wypadkach drogowych/ kolejowych/ lotniczych	1/0/0	24/8/0
	3) Osoby ranne w wypadkach drogowych/kolejowych/lotniczych	11/0/0	551/4/0
	4) Utonięcia /wychłodzenia	0/0	4/3
	KOMENDA WOJEWÓDZKA POLICJI	W analizowanym okresie	Od początku roku
	1) Odnotowano wypadków	5	456
	2) Ofiary śmiertelne w wypadkach drogowych/ kolejowych/ lotniczych	0/0/0	50/3/0
	3) Osoby ranne w wypadkach drogowych/kolejowych/lotniczych	7/0/0	533/0/0
	4) Utonięcia/wychłodzenia	0/0	2/6
	KOMENDA WOJEWÓDZKA PAŃSTWOWEJ STRAŻY POŻARNEJ	W analizowanym okresie	Od początku roku
	1) Liczba pożarów	342	5274
	2) Ofiary śmiertelne w pożarach/zaczadzenia	0/0	17/6
	3) Osoby ranne w pożarach/podtrute CO	2/0	144/13
	NADWIŚLAŃSKI ODDZIAŁ STRAŻY GRANICZNEJ	W dniu 07.04.2018	Od 01.01.2018
	1) Ruch graniczny: schengen/non-schengen	31294/16827	2983036/1605463
	2) Złożone wnioski o nadanie statusu uchodźcy	0	54
	3) Cudzoziemcy, którym odmówiono wjazdu do RP/zatrzymano	1/1	245/357

WYKAZ ZGROMADZEŃ PUBLICZNYCH I INNYCH WYDARZEŃ w dniu 08.04.2018 r.

Godziny imprezy	Rodzaj imprezy	Miejsce/Trasa	Organizator	Liczba osób	Uwagi
całodobowo	zgromadzenie	ul. Matejki, teren skweru Francoisa Mitterranda	osoba prywatna	2-50	postępowanie uproszczone / "w obronie konstytucji" - będą rozstawione namioty wraz z pomocniczą infrastrukturą
9.00-20.00	zgromadzenie	zbiórka Al. Ujazdowskie 1/3, przed siedzibą Prezesa Rady Ministrów, przemarsz na ul. Wiejską 4/6/8, przed siedzibę Sejmu RP, a następnie przed Pałac Prezydencki przy ul. Krakowskie Przedmieście 48/50 i dalej na pl. Piłsudskiego, pl. Małachowskiego do ul. Królewskiej	osoba prywatna	do 11	bojkot "KOD-u" i "Obywateli RP" - domaganie się reform od Rządu
14.00-15.00	zgromadzenie	pl. Zamkowy	osoba prywatna	30	postępowanie uproszczone / pokaz ćwiczeń Falun Dafa wraz z informacjami o łamaniu praw człowieka w Chińskiej Republice Ludowej
14.00-17.00	zgromadzenie	pl. Zamkowy	osoba prywatna	200	poznanie kultury Indii
15.00-16.00	zgromadzenie	ul. Krakowskie Przedmieście 15 następnie przemarsz ul. Krakowskie Przedmieście 48/50	osoba prywatna	ok. 100	propagowanie wartości demokratycznych
15.00-17.30	zgromadzenie	zbiórka: Al. Jerozolimskie 3, przed Muzeum Wojska Polskiego, przemarsz ulicami: Al. Jerozolimskie, Nowy Świat, Krakowskie Przedmieście, pl. Zamkowy, Rynek Starego Miasta, Freta, Rynek Nowego Miasta, Zakroczymska, Konwiktorska, Muranowska	osoba prywatna	ok. 800	oddanie hołdu oficerom polskim zamordowanym przez sowiektów w Katyniu i innych miejscach na wschodzie
16.00-17.00	zgromadzenie	ul. Krakowskie Przedmieście 48/50, przed Pałacem Prezydenckim	osoba prywatna	ok. 100	postępowanie uproszczone / promowanie wartości demokratycznych
16.45-21.00	zgromadzenie	zbiórka ul. Świętojańskiej 10, przed Kościołem pw. Matki Bożej Łaskawej, przemarsz ulicami: Świętojańska, pl. Zamkowy, Krakowskie Przedmieście, Świętokrzyska, pl. Powstańców Warszawy 7, Moniuszki, Jasna, Zgoda, Bracka, Krucza, Żurawia, pl. Trzech Krzyży, Al. Ujazdowskie i Matejki, przed budynek Ambasady Kanady przy ul. Matejki 1/5, a następnie przed pomnik Podziemnego Państwa Polskiego i Armii Krajowej	osoba prywatna	300	pokuta wobec niewypełnienia Jasnogórskich Ślubów Narodu Polskiego, modlitwa o zmiany w mediach i o nawrócenie środowisk dziennikarskich
19.00-22.30	zgromadzenie	ul. Krakowskie Przedmieście 48/50, przed Pałacem Prezydenckim	osoba prywatna	ok. 50	modlitwa i pieśni religijne przy akompaniamencie muzyki w intencji ofiar tragedii smoleńskiej

ASF – AFRYKAŃSKI POMÓR ŚWIŃ	
Ogniska ASF trzody chlewnej	Liczba ognisk
	10
Przypadki ASF dzików	Liczba przypadków
	532

ALARMY POWODZIOWE/POGOTOWIA PRZECIWPOWODZIOWE				
Nazwa organu ogłaszającego i odwołującego	Obszar obowiązywania	Pogotowie/alarm przeciwpowodziowy	Data i godzina wprowadzenia	Data i godzina odwołania
Wójt Gminy Czosnów	Gmina Czosnów (pow. nowodworski)	ALARM	04.04.2018 r. od godz. 12.00	Obowiązuje
Starosta Powiatu Wyszowskiego	Gminy: Brańszczyk , Wyszków, Zabrodzie , Somianka	POGOTOWIE	06.04.2018 r. od godz. 10.00	Obowiązuje
Wójt Gminy Mokobody	Gmina Mokobody	POGOTOWIE	03.04.2018 r. od godz. 13.00	Obowiązuje

WOJEWÓDZKIE CENTRUM ZARZĄDZANIA KRYZYSOWEGO

Plac Bankowy 3/5, 00-950 Warszawa, tel.: (22) 595-13-00; 595-13-01; 987; fax.: (22) 620-19-40; 695-63-53;

www.mazowieckie.pl

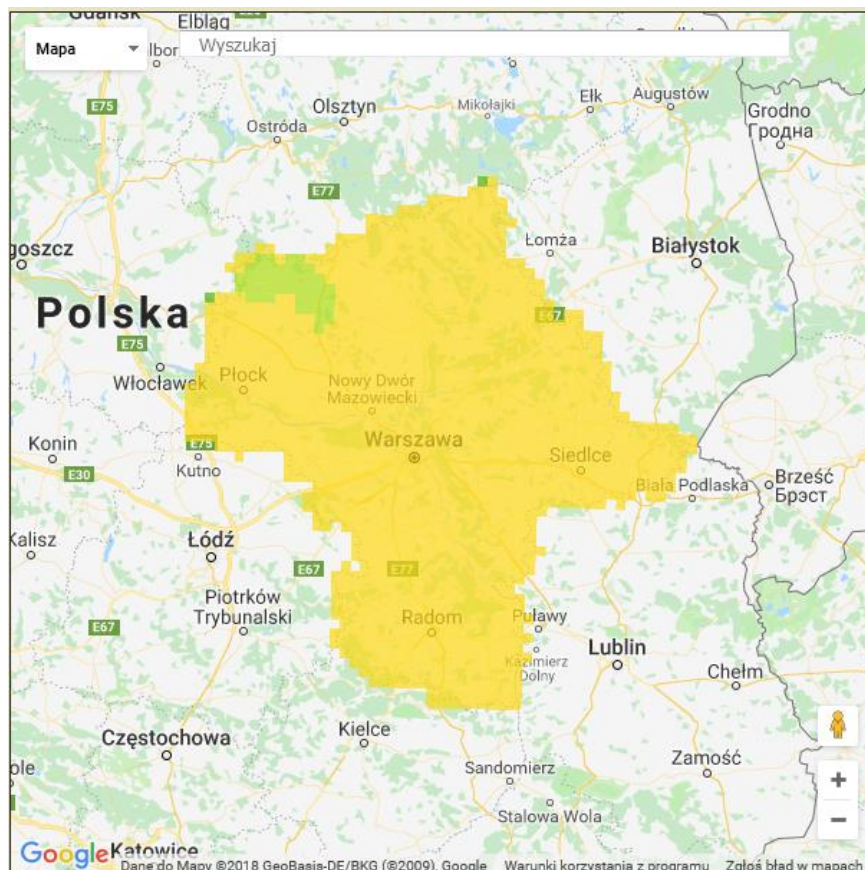
JAKOŚĆ POWIETRZA

Wyniki pomiarów zanieczyszczeń powietrza za minioną dobę [w $\mu\text{g}/\text{m}^3$] na automatycznych stacjach WIOŚ w Warszawie

Wybierz datę: 2018-04-07, So Zestawienie dobowe (średnie)- Stacje automatyczne

Stacja	Pomiar Pyl zawieszony PM10 S24h	PM2.5 [$\mu\text{g}/\text{m}^3$] Pyl zawieszony PM 2.5 S24h	O ₃ [$\mu\text{g}/\text{m}^3$] Ozon		NO ₂ [$\mu\text{g}/\text{m}^3$] Dwutlenek azotu S24h	SO ₂ [$\mu\text{g}/\text{m}^3$] Dwutlenek siarki S24h	CO [$\mu\text{g}/\text{m}^3$] Tlenek węgla		C ₆ H ₆ [$\mu\text{g}/\text{m}^3$] Benzen S24h
			S24h	S8max			S24h	S8max	
Belsk-IGFPAN			87.8	106.6	8.1	3	271	329	
Granica-KPN			52.7	90.3	9.8	1.6			
Guty Duże			84.6	97.2	2.3	1.6			
Konstancin-Jeziorna	35.8	22.7	50.6	83.3	19.3	4.9	680	952	
Legionowo-Zegrzyńska		34.3	52.4	88.8	17.6	4.1			
Otwock-Brzozowa		47.1	55.7	103.3	23.1	7.3	1151	2113	
Piastów-Pułaskiego		21.9	44.4	73.6	30.7	7.9			
Płock-Gimnazjum			60	80.4	24.9	6.1	221	363	0.8
Płock-Reja	37.6	18.3	66.8	91.1	18.2	4.6	385	724	1
Radom-Tochtermana	41	32.4	48.9	81.8	27.8	3	679	1057	1
Siedlce-Konarskiego	32.7	20.8							
Warszawa-Komunikacyjna	105.4	26.5			34.3		991	1484	1.5
Warszawa-Marszałkowska	63.6	32.3			55.1		2227	2308	
Warszawa-Podleśna			56.9	88.3					
Warszawa-Targówek	35.5	19.3	47.7	77.3	30.5	3.1			
Warszawa-Ursynów	42.4	23.2	53.3	87.7	41.1	5.1			
Żyrardów-Roosevelta	54.4	33.1							

PROGNOZA JAKOŚCI POWIETRZA NA DZIŚ



* Ze względów technicznych mapa dynamiczna może działać wolniej.

Indeks jakości powietrza

- Bardzo dobry
- Dobry
- Umiarkowany
- Dostateczny
- Zły
- Bardzo zły

Warunki meteorologiczne

Temperatura powietrza 13 °C

Prędkość i kierunek wiatru SE 4.5 m/s

Opad atmosferyczny

Poziomy jakości powietrza

- Bardzo dobry
- Dobry
- Umiarkowany
- Dostateczny
- Zły
- Bardzo zły

Więcej informacji o poziomach i indeksie jakości powietrza znajdziesz w zakładkach [Skala jakości powietrza](#) oraz [Indeks jakości powietrza](#)

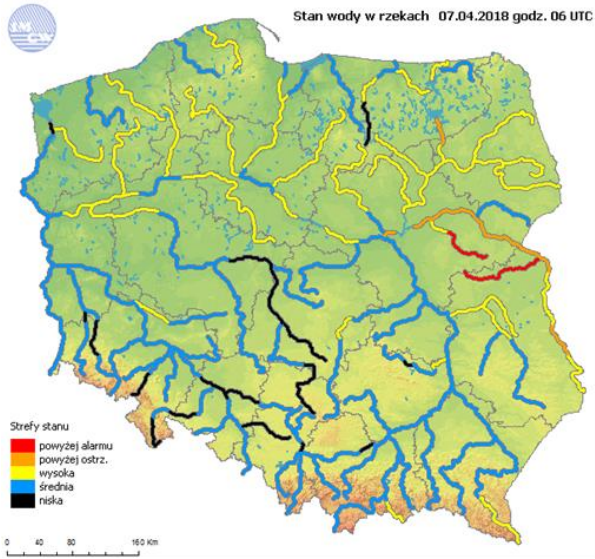
WOJEWÓDZKIE CENTRUM ZARZĄDZANIA KRYZYSOWEGO

Plac Bankowy 3/5, 00-950 Warszawa, tel.: (22) 595-13-00; 595-13-01; 987; fax.: (22) 620-19-40; 695-63-53;

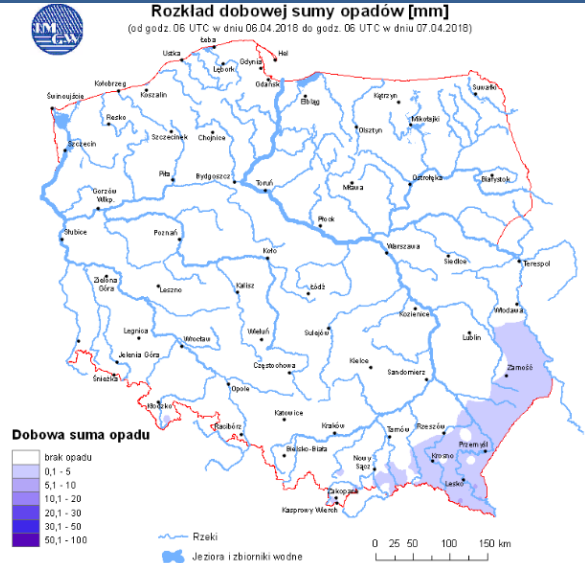
www.mazowieckie.pl

INFORMACJE HYDROLOGICZNO - METEOROLOGICZNE

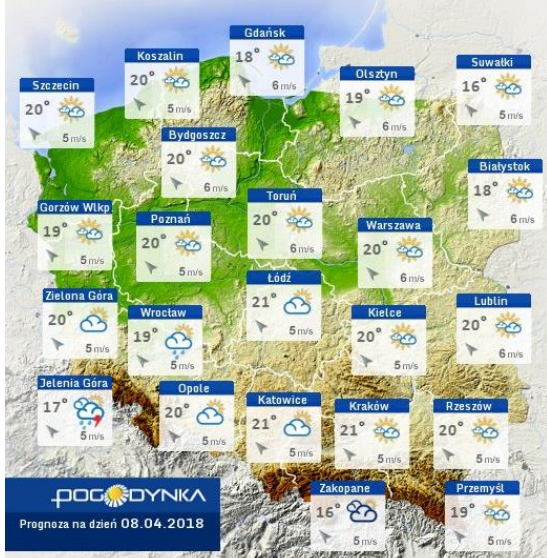
Stan wody w rzekach



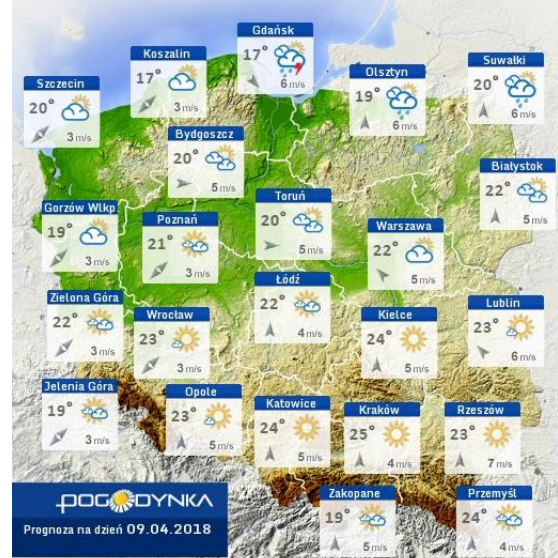
Rozkład dobowej sumy opadów



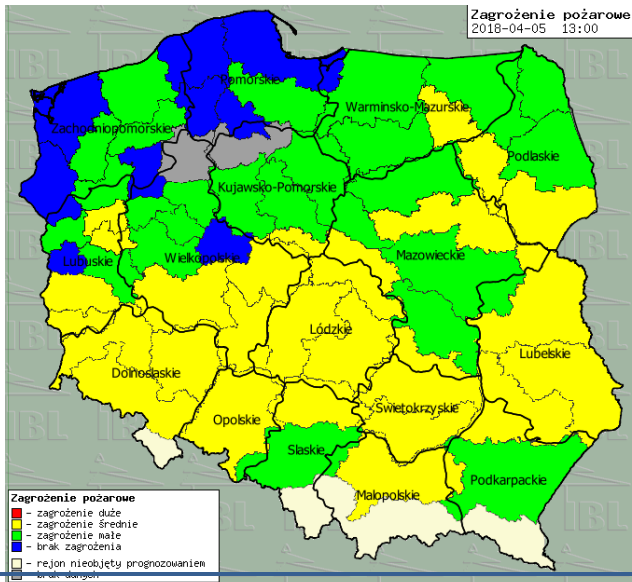
Prognoza pogody dla Polski na dziś



Prognoza pogody dla Polski na jutro



Zagrożenie pożarowe lasów



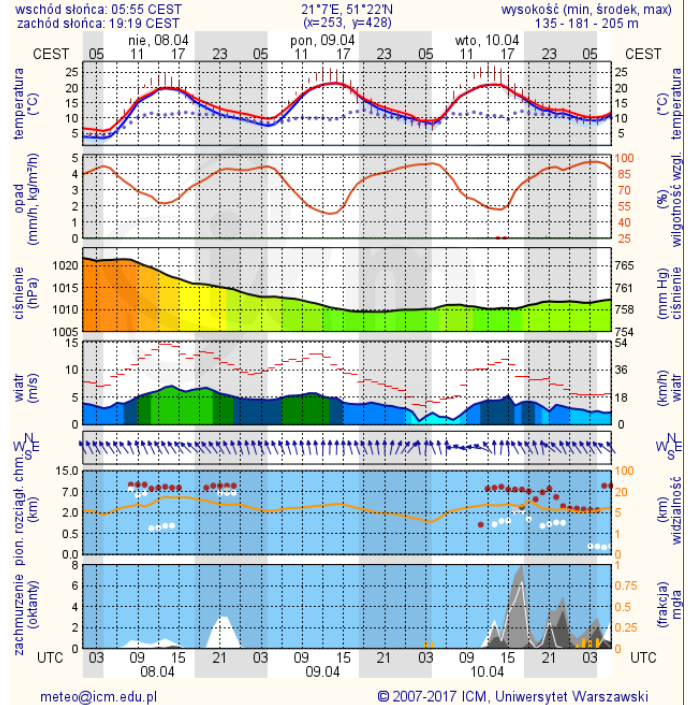
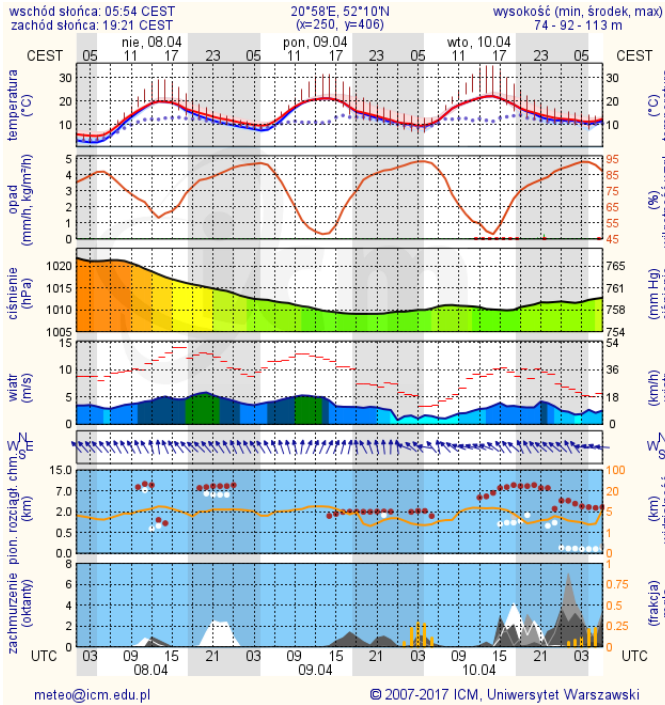
Ostrzeżenia METEO/HYDRO

BRAK

METEOGRAMY

Warszawa

Radom



Płock

Ciechanów

