

BIULETYN INFORMACYJNY NR 86/2018
za okres od 27.03.2018 r. od godz. 7.00 do 28.03.2018 r. do godz. 7.00

środa, dnia 28.03.2018 r.



Najważniejsze zdarzenia z minionej doby

1. Pniewo Wielkie (powiat ciechanowski) – wypadek drogowy, jedna ofiara śmiertelna.

ZESTAWIENIE DANYCH STATYSTYCZNYCH

Za okres: 27 – 28.03.2018 r.

	KOMENDA STOŁECZNA POLICJI	W analizowanym okresie	Od początku roku
	1) Odnotowano wypadków	4	409
	2) Ofiary śmiertelne w wypadkach drogowych/ kolejowych/ lotniczych	0/0/0	22/7/0
	3) Osoby ranne w wypadkach drogowych/kolejowych/lotniczych	6/0/0	490/3/0
	4) Utonięcia /wychłodzenia	0/0	4/3
	KOMENDA WOJEWÓDZKA POLICJI	W analizowanym okresie	Od początku roku
	1) Odnotowano wypadków	4	394
	2) Ofiary śmiertelne w wypadkach drogowych/ kolejowych/ lotniczych	1/0/0	45/2/0
	3) Osoby ranne w wypadkach drogowych/kolejowych/lotniczych	3/0/0	455/0/0
	4) Utonięcia/wychłodzenia	0/0	2/6
	KOMENDA WOJEWÓDZKA PAŃSTWOWEJ STRAŻY POŻARNEJ	W analizowanym okresie	Od początku roku
	1) Liczba pożarów	71	3985
	2) Ofiary śmiertelne w pożarach/zaczadzenia	0/0	16/4
	3) Osoby ranne w pożarach/podtrute CO	0/0	127/13
	NADWIŚLAŃSKI ODDZIAŁ STRAŻY GRANICZNEJ	W dniu 27.03.2018	Od 01.01.2018
	1) Ruch graniczny: schengen/non-schengen	33183/16375	2600144/1413182
	2) Złożone wnioski o nadanie statusu uchodźcy	1	49
	3) Cudzoziemcy, którym odmówiono wjazdu do RP/zatrzymano	1/1	215/335

WYKAZ ZGROMADZEŃ PUBLICZNYCH I INNYCH WYDARZEŃ w dniu 28.03.2018 r.

Godziny imprezy	Rodzaj imprezy	Miejsce/Trasa	Organizator	Liczba osób	Uwagi
0.00-23.59	zgromadzenie	ul. Matejki, teren skweru Francois Mitterranda	osoba prywatna	2-50	postępowanie uproszczone / "w obronie konstytucji" - będą rozstawione namioty wraz z pomocniczą infrastrukturą
6.00-12.00	zgromadzenie	Al. Ujazdowskie 1/3, przed Kancelarią Prezesa Rady Ministrów	osoba prywatna	5	postępowanie uproszczone / promowanie wartości demokratycznych
11.00-14.30	zgromadzenie	ul. Krakowskie Przedmieście 46/48, przed Pałacem Prezydenckim	osoba prywatna	ok. 100	postępowanie uproszczone / wyrażenie sprzeciwu wobec GMO - planowane wręczenie petycji bdb

ASF – AFRYKAŃSKI POMÓR ŚWIŃ	
Ogniska ASF trzody chlewnej	Liczba ognisk 10
Przypadki ASF dzików	Liczba przypadków 515

ALARMY/POGOTOWIA PRZECIWPOWODZIOWE				
Nazwa organu ogłaszającego i odwołującego	Obszar obowiązywania	Pogotowie/alarm przeciwpowodziowy	Data i godzina wprowadzenia	Data i godzina odwołania
Wójt Gminy Czosnów	Gmina Czosnów (pow. nowodworski)	ALARM	04.01.2018 r. od godz. 09.00	27.03.2018 r. od godz. 14.00

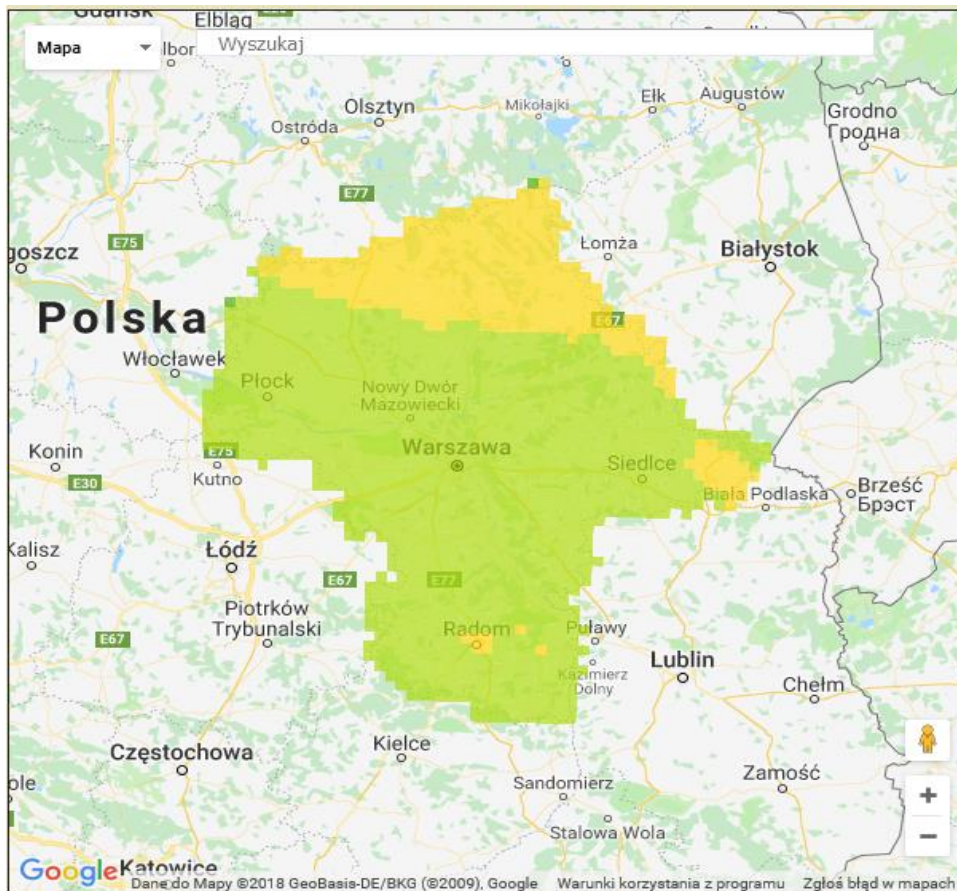
JAKOŚĆ POWIETRZA

Wyniki pomiarów zanieczyszczeń powietrza za minioną dobę [w µg/m³] na automatycznych stacjach WIOŚ w Warszawie

Wybierz datę: Zestawienie dobowe (średnie)- Stacje automatyczne

Stacja	Pomiar	PM10 [µg/m ³]	PM2.5 [µg/m ³]	O ₃ [µg/m ³]		NO ₂ [µg/m ³]	SO ₂ [µg/m ³]	CO [µg/m ³]		C ₆ H ₆ [µg/m ³]
		Pył zawieszony PM10 S24h	Pył zawieszony PM 2.5 S24h	S24h	S8max	Dwutlenek azotu S24h	Dwutlenek siarki S24h	S24h	S8max	Benzen S24h
Belsk-IGFPAN				58.9	72.2	14	2.5	300	490	
Granica-KPN				56	64	4.5	1.1			
Guty Duże				65.2	70.6	1.7	1.3			
Konstancin-Jeziorna		32.4	24.1	46.3	54.4	17.7	7	306	685	
Legionowo-Zegrzyńska			14.4	50.6	55.4	14.3	3.9			
Otwock-Brzozowa			31.2	57.9	72.4	11.7	7.2	723	1013	
Piastów-Pułaskiego			26.3	35.1	42.6	27.3	8.7			
Płock-Gimnazjum				53.1	56.8	20.1	23.6	155	459	0.7
Płock-Reja		30.5	21.1	57.7	64.4	18.9	2.8	390	596	0.7
Radom-Tochtermana		63.8	45.8	32.5	46.5	31.1	4	536	685	1
Siedlce-Konarskiego		31.3	28.4							
Warszawa-Komunikacyjna		53	32.8			53.7		1085	1395	1.4
Warszawa-Marszałkowska		63.5	36			46.7		2039	2162	
Warszawa-Podleśna				54.3	59.7					
Warszawa-Targówek		26.3	18.6	38.9	42	22.6	2			
Warszawa-Ursynów		32.2	22.7	40.9	48.8	40	4.4			
Żyrardów-Roosevelta		39.1	28.2							

PROGNOZA JAKOŚCI POWIETRZA NA DZIŚ



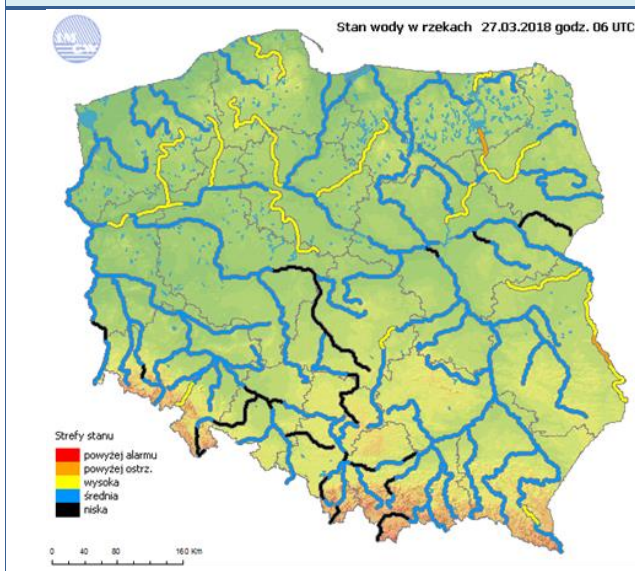
* Ze względów technicznych mapa dynamiczna może działać wolniej.

Indeks jakości powietrza	
Bardzo dobry	
Dobry	
Umiarkowany	
Dostateczny	
Zły	
Bardzo zły	
Warunki meteorologiczne	
Temperatura powietrza	
	1 °C
Prędkość i kierunek wiatru	
	E 3.5 m/s
Opad atmosferyczny	
Poziomy jakości powietrza	
Bardzo dobry	
Dobry	
Umiarkowany	
Dostateczny	
Zły	
Bardzo zły	

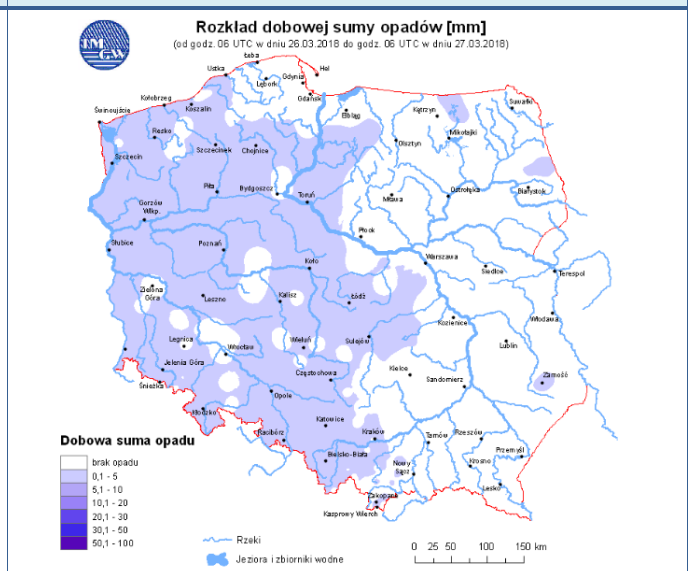
Więcej informacji o poziomach i indeksie jakości powietrza znajdziesz w zakładkach [Skala jakości powietrza](#) oraz [Indeks jakości powietrza](#)

INFORMACJE HYDROLOGICZNO - METEOROLOGICZNE

Stan wody w rzekach



Rozkład dobowej sumy opadów

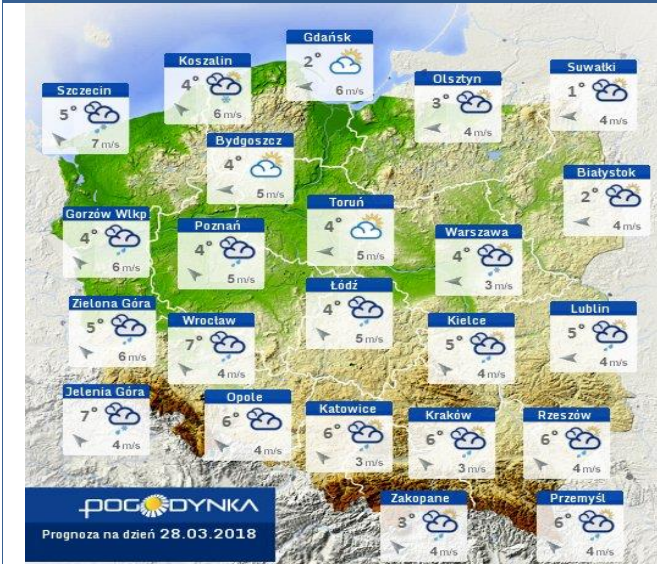


WOJEWÓDZKIE CENTRUM ZARZĄDZANIA KRYZYSOWEGO

Plac Bankowy 3/5, 00-950 Warszawa, tel.: (22) 595-13-00; 595-13-01; 987; fax.: (22) 620-19-40; 695-63-53;

www.mazowieckie.pl

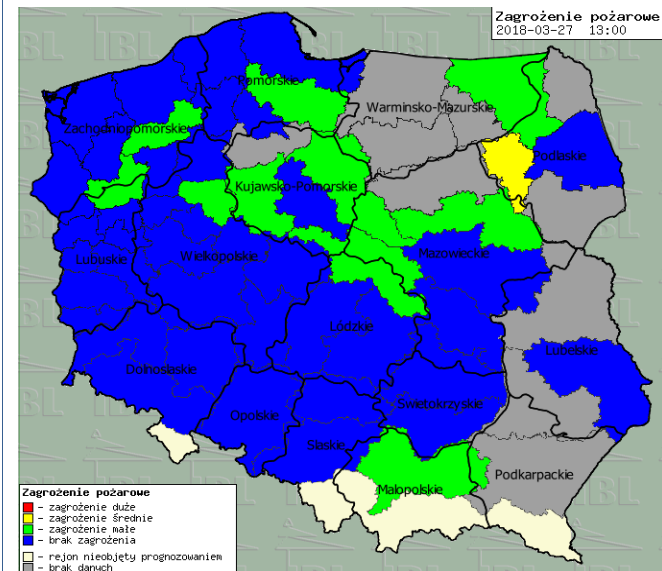
Prognoza pogody dla Polski na dziś



Prognoza pogody dla Polski na jutro



Zagrożenie pożarowe lasów



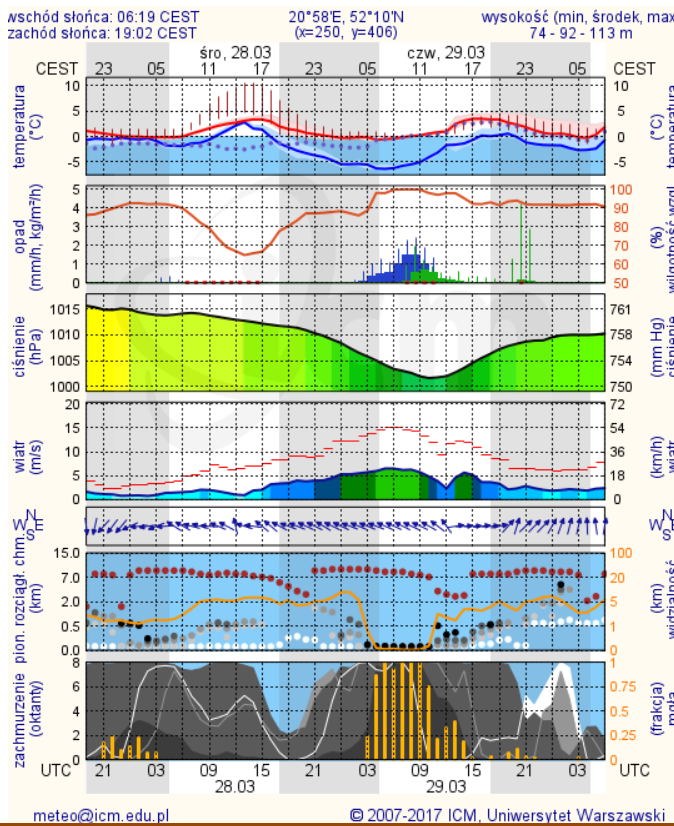
Ostrzeżenia METEO/HYDRO

BRAK

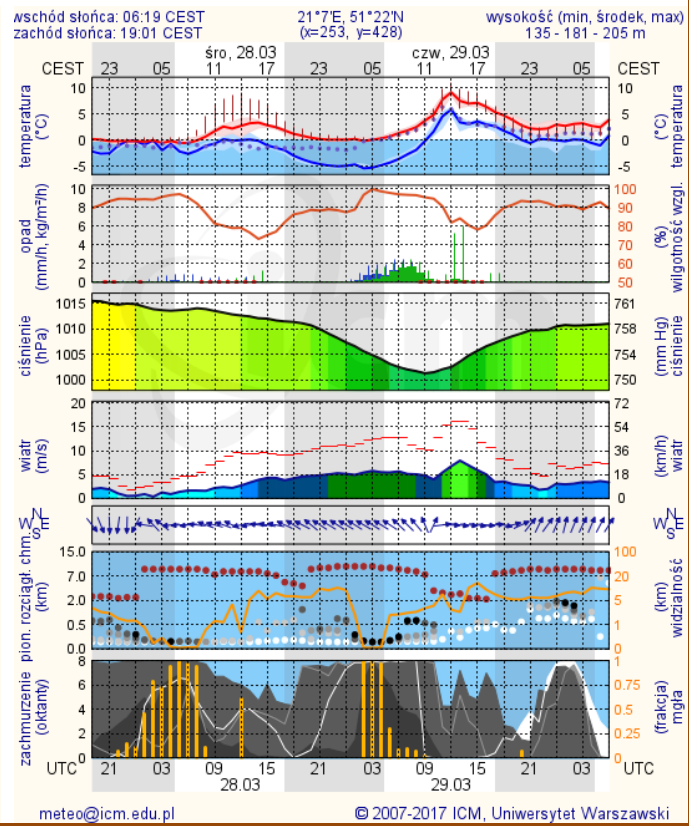
METEOROGRAMY

dla głównych miast województwa mazowieckiego:

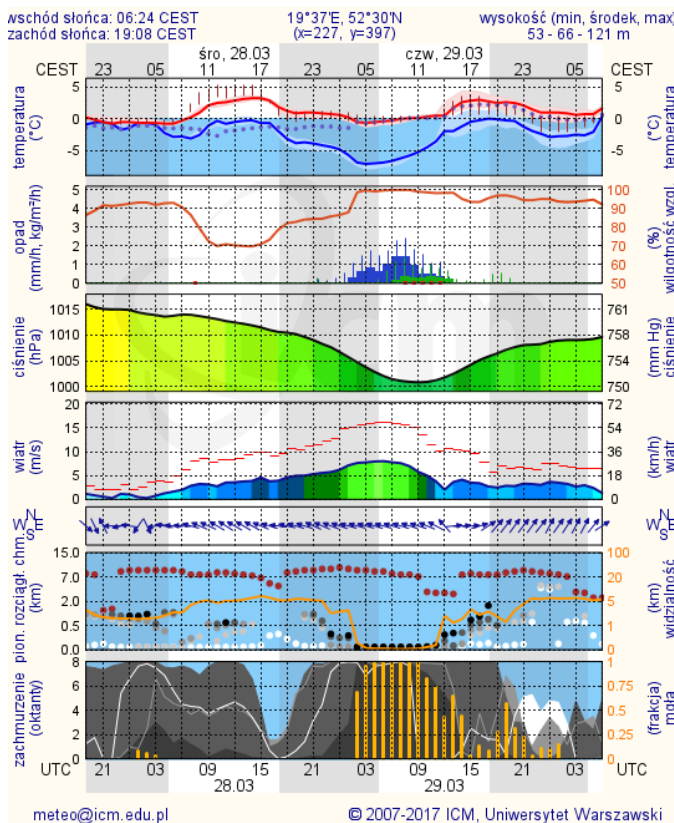
Warszawa



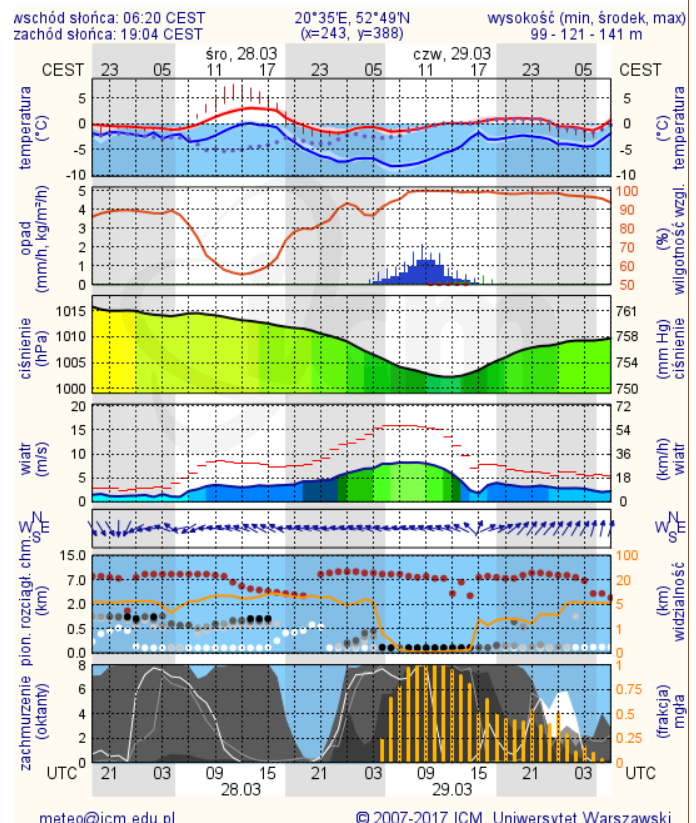
Radom



Płock



Ciechanów

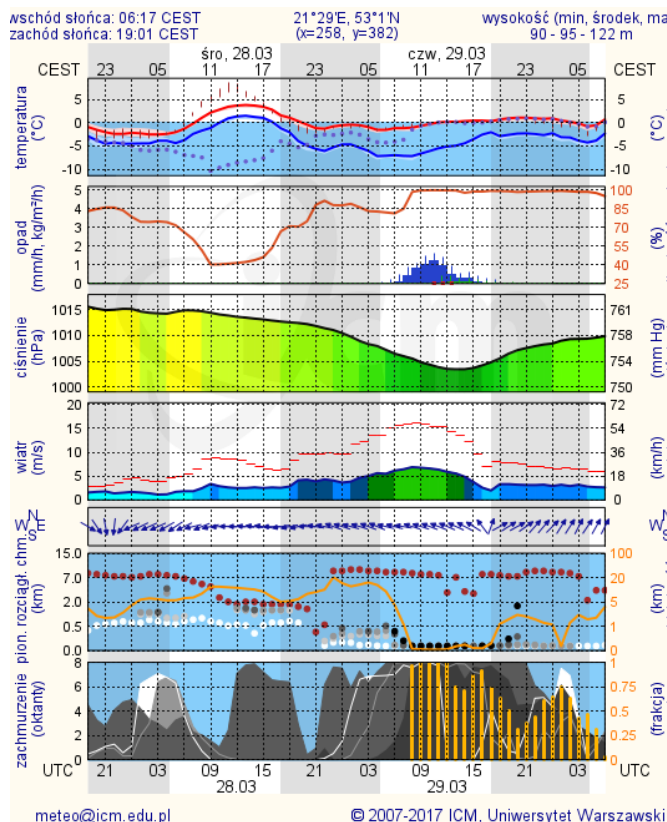


WOJEWÓDZKIE CENTRUM ZARZĄDZANIA KRYZYSOWEGO

Plac Bankowy 3/5, 00-950 Warszawa, tel.: (22) 595-13-00; 595-13-01; 987; fax.: (22) 620-19-40; 695-63-53;

www.mazowieckie.pl

Ostrołęka



Siedlce

