

BIULETYN INFORMACYJNY NR 85/2018
za okres od 26.03.2018 r. od godz. 7.00 do 27.03.2018 r. do godz. 7.00

wtorek, dnia 26.03.2018 r.



Najważniejsze zdarzenia z minionej doby

1. Poziom III Ostrzeżenie I stopnia o zły jakości powietrza dla województwa mazowieckiego.
2. Warszawa ul. Pasteura 5 – Wydział Fizyki UW, sprawdzenie pirotechniczne.

ZESTAWIENIE DANYCH STATYSTYCZNYCH

Za okres: 26 – 27.03.2018 r.

	KOMENDA STOŁECZNA POLICJI	W analizowanym okresie	Od początku roku
	1) Odnotowano wypadków	2	405
	2) Ofiary śmiertelne w wypadkach drogowych/ kolejowych/ lotniczych	0/0/0	22/7/0
	3) Osoby ranne w wypadkach drogowych/kolejowych/lotniczych	2/0/0	484/3/0
	4) Utonięcia /wychłodzenia	0/0	4/3
	KOMENDA WOJEWÓDZKA POLICJI	W analizowanym okresie	Od początku roku
	1) Odnotowano wypadków	4	390
	2) Ofiary śmiertelne w wypadkach drogowych/ kolejowych/ lotniczych	0/0/0	44/2/0
	3) Osoby ranne w wypadkach drogowych/kolejowych/lotniczych	5/0/0	452/0/0
	4) Utonięcia/wychłodzenia	0/0	2/6
	KOMENDA WOJEWÓDZKA PAŃSTWOWEJ STRAŻY POŻARNEJ	W analizowanym okresie	Od początku roku
	1) Liczba pożarów	119	3914
	2) Ofiary śmiertelne w pożarach/zaczadzenia	0/0	16/4
	3) Osoby ranne w pożarach/podtrute CO	2/0	127/13
	NADWIŚLAŃSKI ODDZIAŁ STRAŻY GRANICZNEJ	W dniu 26.03.2018	Od 01.01.2018
	1) Ruch graniczny: schengen/non-schengen	35076/19349	2566961/1396807
	2) Złożone wnioski o nadanie statusu uchodźcy	0	48
	3) Cudzoziemcy, którym odmówiono wjazdu do RP/zatrzymano	3/10	214/334

WYKAZ ZGROMADZEŃ PUBLICZNYCH I INNYCH WYDARZEŃ w dniu 27.03.2018 r.

Godziny imprezy	Rodzaj imprezy	Miejsce/Trasa	Organizator	Liczba osób	Uwagi
całodobowo	zgromadzenie	ul. Matejki, teren skweru Francois Mitterranda	osoba prywatna	2-50	postępowanie uproszczone / "w obronie konstytucji"
10.00-12.00 18.00-22.00 22.00-6.00	zgromadzenie	Al. Ujazdowskie 1/3, przed Kancelarią Prezesa Rady Ministrów	osoba prywatna	3-15	postępowanie uproszczone / promowanie wartości demokratycznych

ASF – AFRYKAŃSKI POMÓR ŚWIŃ	
Ogniska ASF trzody chlewnej	Liczba ognisk
	10
Przypadki ASF dzików	Liczba przypadków
	515

ALARMY/POGOTOWIA PRZECIWPOWODZIOWE				
Nazwa organu ogłaszającego i odwołującego	Obszar obowiązywania	Pogotowie/alarm przeciwpowodziowy	Data i godzina wprowadzenia	Data i godzina odwołania
Wójt Gminy Czosnów	Gmina Czosnów (pow. nowodworski)	ALARM	04.01.2018 r. od godz. 09.00	Obowiązuje

JAKOŚĆ POWIETRZA

Wyniki pomiarów zanieczyszczeń powietrza za minioną dobę [w µg/m³] na automatycznych stacjach WIOŚ w Warszawie

Wybierz datę: Zestawienie dobowe (średnie)- Stacje automatyczne

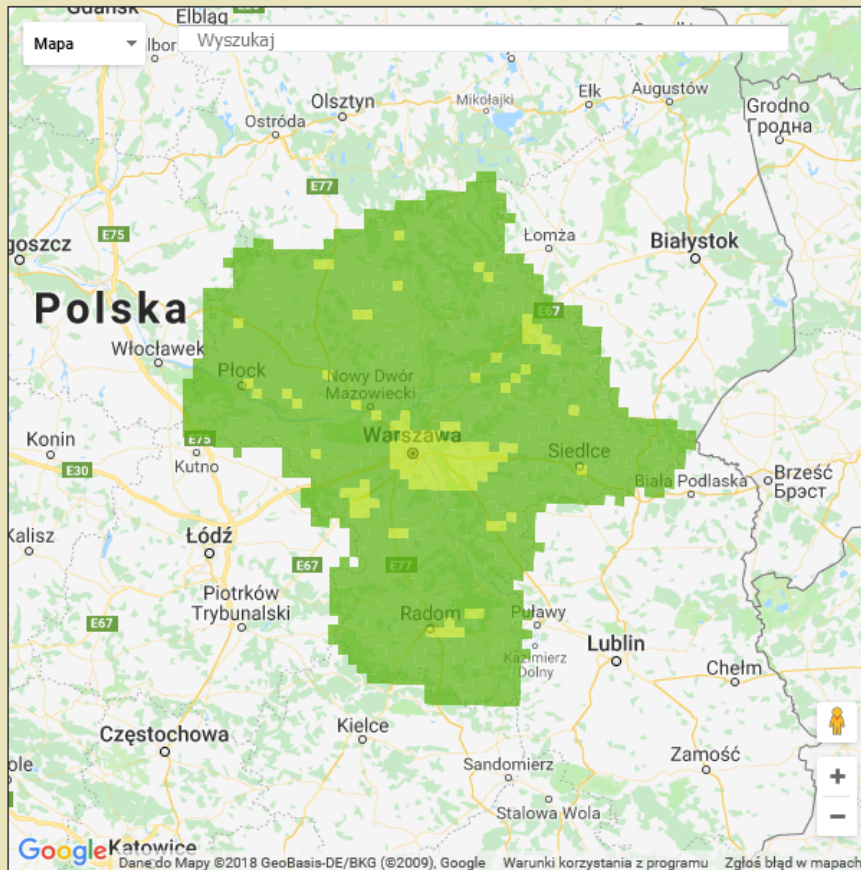
Stacja	Pomiar Pył zawieszony PM10 S24h	PM2.5 [µg/m ³] Pył zawieszony PM 2.5 S24h	O ₃ [µg/m ³] Ozon		NO ₂ [µg/m ³] Dwutlenek azotu S24h	SO ₂ [µg/m ³] Dwutlenek siarki S24h	CO [µg/m ³] Tlenek węgla		C ₆ H ₆ [µg/m ³] Benzen S24h
			S24h	S8maks			S24h	S8maks	
Belsk-IGFPAN			78.9	102.1	11.9	5.2	408	561	
Granica-KPN			46.9	77.6	10	2.4			
Guty Duże			72.3	106.5	7.2	3.9			
Konstancin-Jeziorna	69.7	51	37.8	71.6	33.3	7.7	636	850	
Legionowo-Zegrzyńska		41.3	50.3	69.7	27.4	10			
Otwock-Brzozowa		68.7	42.5	85.4	33.3	16.9	1140	1866	
Piastów-Pułaskiego		49.8	36.3	53.5	39	16.4			
Płock-Gimnazjum			52.2	74.8	25	9.6	388	479	1.6
Płock-Reja	65.9	46.6	54.1	77.6	26.2	6.2	561	627	1.7
Radom-Tochtermana	61.6	39.7	53.7	71.4	31.9	6.8	540	657	1.1
Siedlce-Konarskiego	50.9	42.3							
Warszawa-Komunikacyjna	124.9	69.6			71.4		1369	1518	2.7
Warszawa-Marszałkowska	83.4	65.4			42.6		2079	2272	
Warszawa-Podleśna			58.2	75.5					
Warszawa-Targówek	57	39.5	39.3	54.5	38.9	6.5			
Warszawa-Ursynów	63.6	44	48.3	69.9	50.8	6.8			
Żyrardów-Roosevelta	61.2	45.4							

PROGNOZA JAKOŚCI POWIETRZA NA DZIŚ

Śred. 24h

Max 1h

1h*



Indeks jakości powietrza

Bardzo dobry
Dobry
Umiarkowany
Dostateczny
Zły
Bardzo zły

Warunki meteorologiczne

Temperatura powietrza



5 °C

Prędkość i kierunek wiatru



SW
2.5 m/s

Opad atmosferyczny



Poziomy jakości powietrza

Bardzo dobry
Dobry
Umiarkowany
Dostateczny
Zły
Bardzo zły

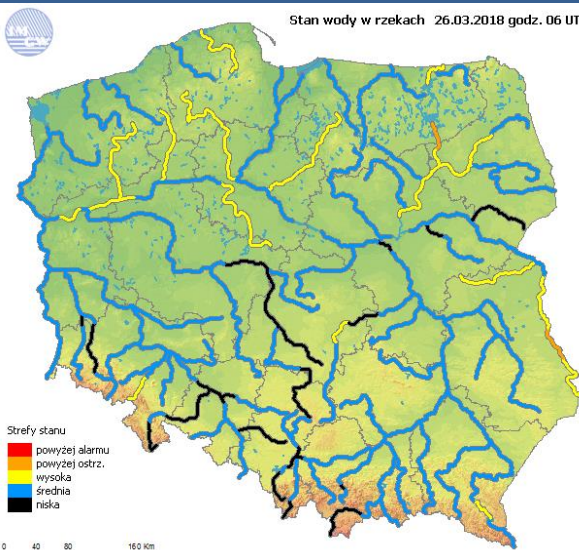
Więcej informacji o poziomach i indeksie jakości powietrza znajdziesz w zakładkach [Skala jakości powietrza](#) oraz [Indeks jakości powietrza](#)

* Ze względów technicznych mapa dynamiczna może działać wolniej.

INFORMACJE HYDROLOGICZNO - METEOROLOGICZNE

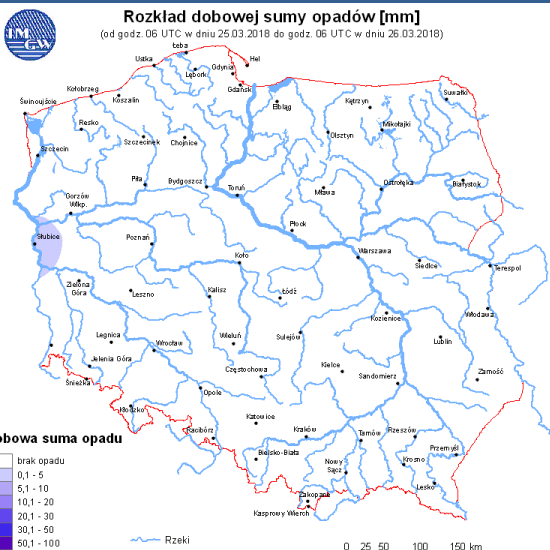
Stan wody w rzekach

Stan wody w rzekach 26.03.2018 godz. 06 UTC



Rozkład dobowej sumy opadów

Rozkład dobowej sumy opadów [mm]
(od godz. 06 UTC w dniu 25.03.2018 do godz. 06 UTC w dniu 26.03.2018)



WOJEWÓDZKIE CENTRUM ZARZĄDZANIA KRYZYSOWEGO

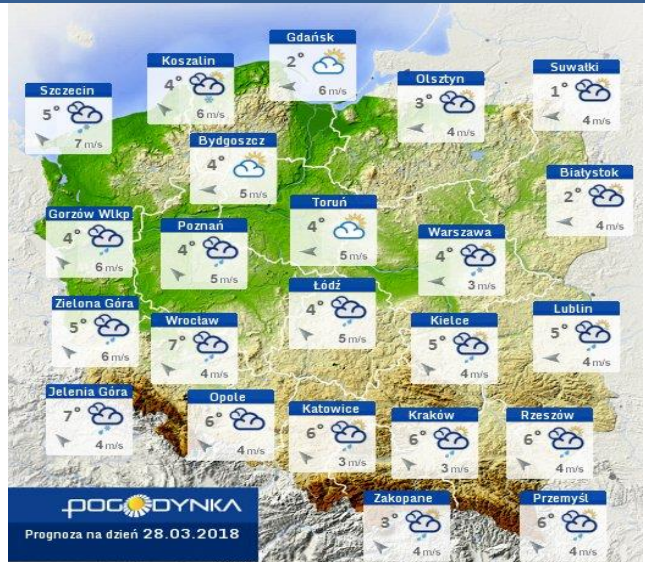
Plac Bankowy 3/5, 00-950 Warszawa, tel.: (22) 595-13-00; 595-13-01; 987; fax.: (22) 620-19-40; 695-63-53;

www.mazowieckie.pl

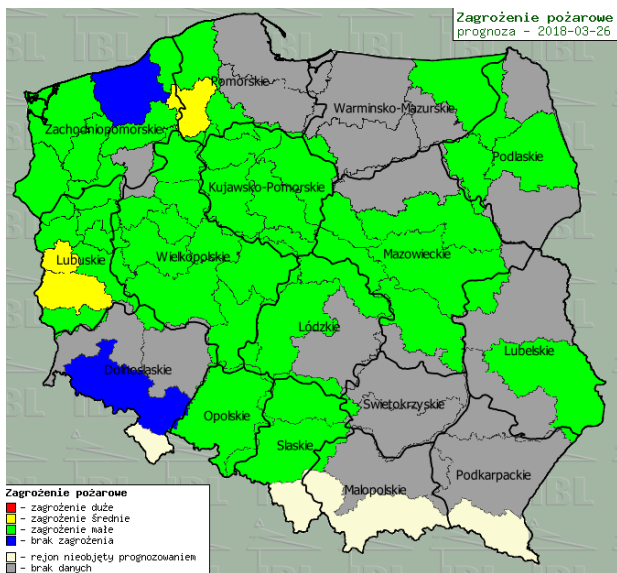
Prognoza pogody dla Polski na dziś



Prognoza pogody dla Polski na jutro



Zagrożenie pożarowe lasów



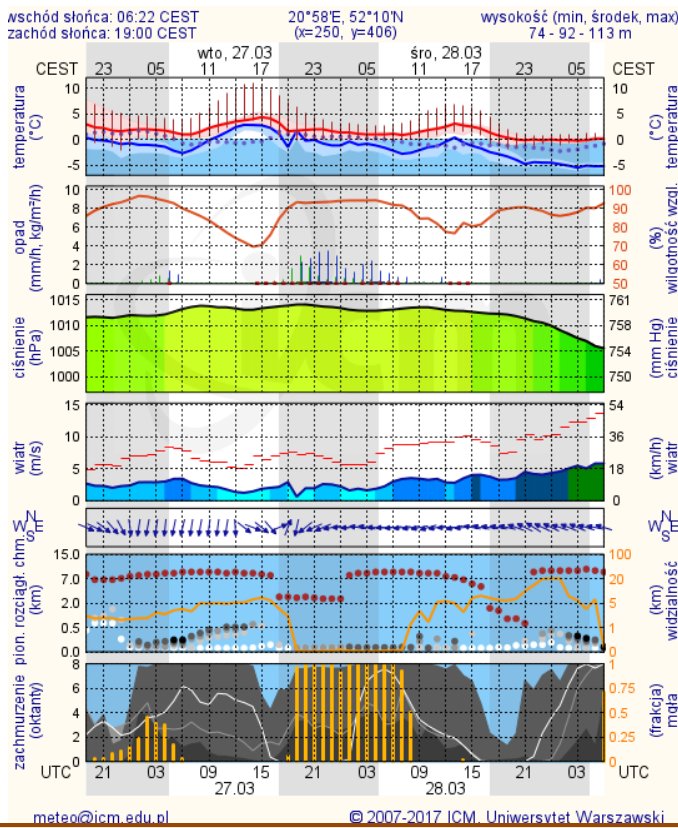
Ostrzeżenia METEO/HYDRO

BRAK

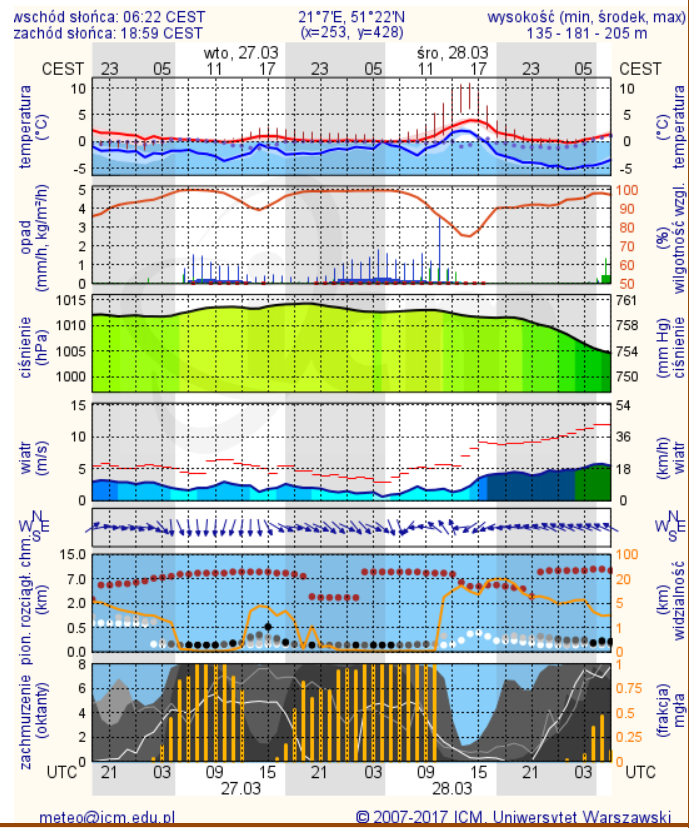
METEOROGRAMY

dla głównych miast województwa mazowieckiego:

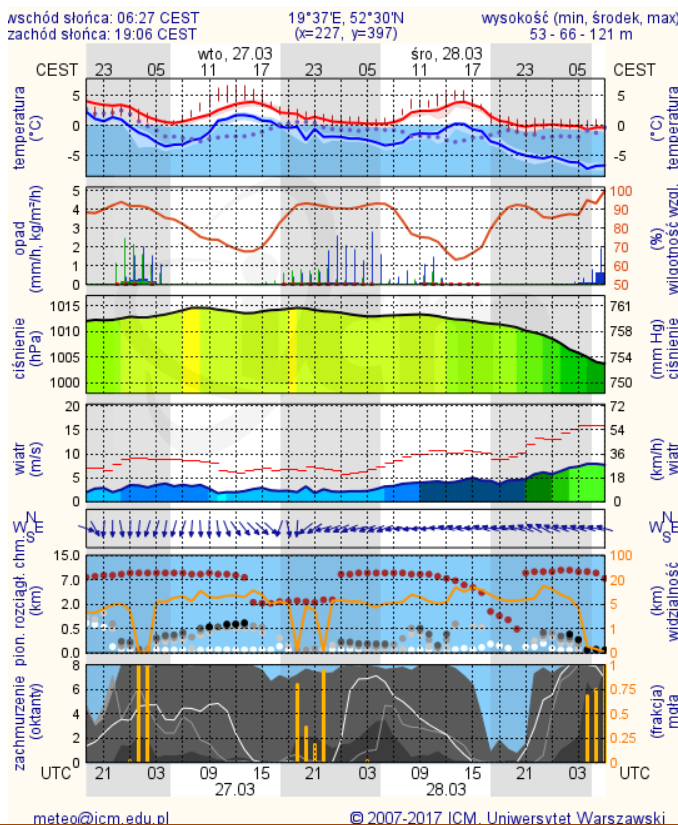
Warszawa



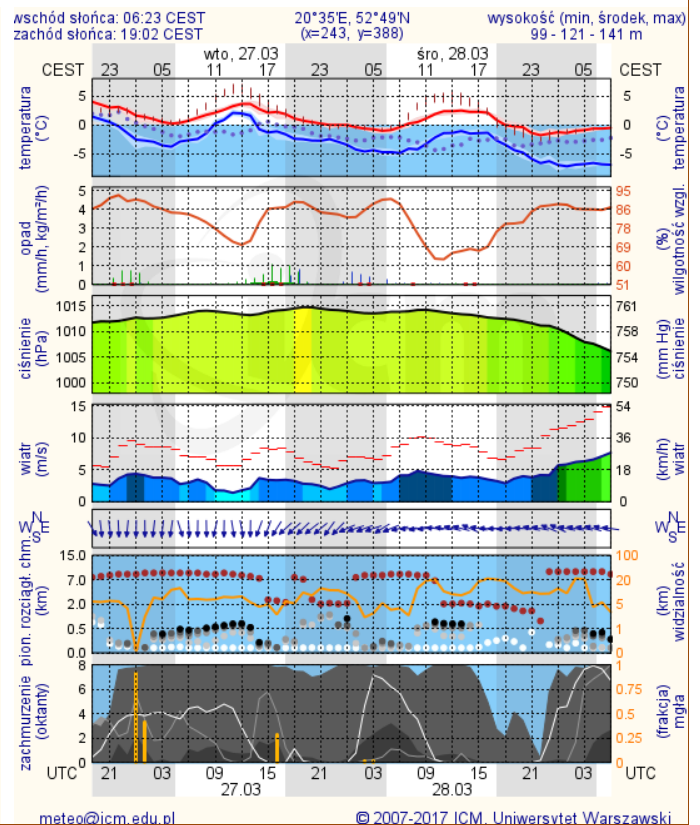
Radom



Płock



Ciechanów

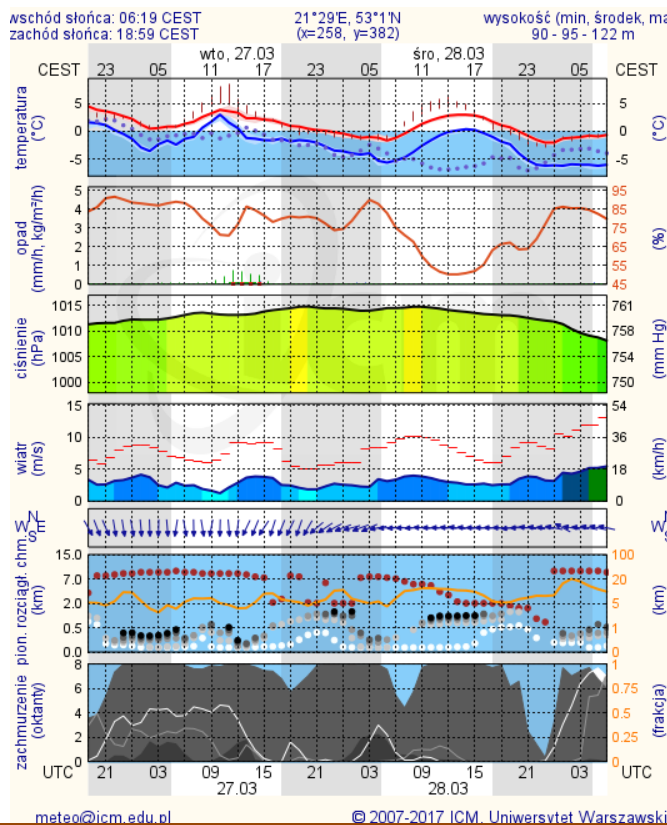


WOJEWÓDZKIE CENTRUM ZARZĄDZANIA KRYZYSOWEGO

Plac Bankowy 3/5, 00-950 Warszawa, tel.: (22) 595-13-00; 595-13-01; 987; fax.: (22) 620-19-40; 695-63-53;

www.mazowieckie.pl

Ostrołęka



Siedlce

