

BIULETYN INFORMACYJNY NR 37/2018
za okres od 06.02.2018 r. od godz. 7.00 do 07.02.2018 r. do godz. 7.00

środa, dnia 07.02.2018 r.



Najważniejsze zdarzenia z minionej doby

1. **Gmina Joniec** (pow. płoński) – odwołanie pogotowia przeciwpowodziowego.
2. **m. Wólka Zaleska** (pow. pułtuski) - pożar budynku jednorodzinnego.
3. **m. Kożuszki Parcel** (pow. sochaczewski) - potrącenie pieszej za skutkiem śmiertelnym.
4. **Województwo mazowieckie** - ostrzeżenie 1 stopnia o złej jakości powietrza.

ZESTAWIENIE DANYCH STATYSTYCZNYCH

Za okres: 06.02. – 07.02.2018 r.

	KOMENDA STOŁECZNA POLICJI	W analizowanym okresie	Od początku roku
	1) Odnotowano wypadków	7	179
	2) Ofiary śmiertelne w wypadkach drogowych/ kolejowych/ lotniczych	0/0/0	11/2/0
	3) Osoby ranne w wypadkach drogowych/kolejowych/lotniczych	8/0/0	220/1/0
	4) Utonięcia /wychłodzenia	0/0	3/0
	KOMENDA WOJEWÓDZKA POLICJI	W analizowanym okresie	Od początku roku
	1) Odnotowano wypadków	7	169
	2) Ofiary śmiertelne w wypadkach drogowych/ kolejowych/ lotniczych	1/0/0	20/1/0
	3) Osoby ranne w wypadkach drogowych/kolejowych/lotniczych	4/0/0	194/0/0
	4) Utonięcia/wychłodzenia	0/0	1/0
	KOMENDA WOJEWÓDZKA PAŃSTWOWEJ STRAŻY POŻARNEJ	W analizowanym okresie	Od początku roku
	1) Liczba pożarów	34	1133
	2) Ofiary śmiertelne w pożarach/zaczadzenia	0/0	7/0
	3) Osoby ranne w pożarach/podtrute CO	1/0	45/1
	NADWIŚLAŃSKI ODDZIAŁ STRAŻY GRANICZNEJ	W dniu 06.02.2018	Od 01.01.2018
	1) Ruch graniczny: schengen/non-schengen	28672/15584	1083939/604470
	2) Złożone wnioski o nadanie statusu uchodźcy	1	23
	3) Cudzoziemcy, którym odmówiono wjazdu do RP/zatrzymano	2/2	109/147

WYKAZ ZGROMADZEŃ PUBLICZNYCH I INNYCH WYDARZEŃ w dniu 07.02.2018 r.

Godziny imprezy	Rodzaj imprezy	Miejsce/Trasa	Organizator	Liczba osób	Uwagi
00.00-06.00 12.00-18.00 22.00-08.00	zgromadzenie	Al. Ujazdowskie 1/3, przed Kancelarią Prezesa Rady Ministrów	osoba prywatna	2-25	postępowanie uproszczone / promowanie wartości demokratycznych
09.00-20.00	zgromadzenie	zbiórka Al. Ujazdowskie 1/3, przed siedzibą Prezesa Rady Ministrów, przemarsz na ul. Wiejską 12A (siedziba partii Platforma Obywatelska), dalej przed gmach Sejmu RP przy ul. Wiejskiej 4/6/8, a następnie przed Pałac Prezydencki przy ul. Krakowskie Przedmieście 48/50	osoba prywatna	do 11	bojkot "KOD-u" - domaganie się reform od Rządu, Prezydenta

ASF – AFRYKAŃSKI POMÓR ŚWIŃ	
Ogniska ASF trzody chlewnej	Liczba ognisk
	10
Przypadki ASF dzików	Liczba przypadków
	360

ALARMY/POGOTOWIA PRZECIWPOWODZIOWE				
Nazwa organu ogłaszającego i odwołującego	Obszar obowiązywania	Pogotowie/alarm przeciwpowodziowy	Data i godzina wprowadzenia	Data i godzina odwołania
Wójt Gminy Czosnów	Gmina Czosnów	ALARM	04.01.2018 r. od godz. 09.00	Obowiązuje
Burmistrz Nasielska	Miejscowości gminy Nasielsk: Ciekosyn, Borkowo	ALARM	01.02.2018 od godz. 09.00	Obowiązuje
Wójt Gminy Nieporęt	Gmina Nieporęt	POGOTOWIE	17.01.2018 r. od godz. 08:00	Obowiązuje
Starosta Wołomiński	Gminy: Dąbrówka i Radzymin	POGOTOWIE	22.01.2018 r. od godz. 12.00	Obowiązuje
Wójt Gminy Sochocin	Gmina Sochocin	POGOTOWIE	30.01.2018 r. od godz. 15.00	Obowiązuje
Wójt Gminy Joniec	Sołectwa: Sobieski, Królewo, Szumlin, Joniec-Kolonia, Joniec, Popielżyn Górny, Popielżyn - Zawady	POGOTOWIE	31.01.2018 r. od godz. 08:00	06.02.2018 godz. 16.00
Starosta Płoński	Gminy: Sochocin, Joniec	POGOTOWIE	31.01.2018 r. od godz. 15:00	Obowiązuje
Wójt Gminy Mokobody	Gmina Mokobody (pow. siedlecki)	POGOTOWIE	01.02.2018 r. od godz. 08.00	Obowiązuje
Starosta Piaseczyński	Gminy: Piaseczno, Konstancin Jeziorna	POGOTOWIE	02.02.2018 r. od godz. 14.00	Obowiązuje

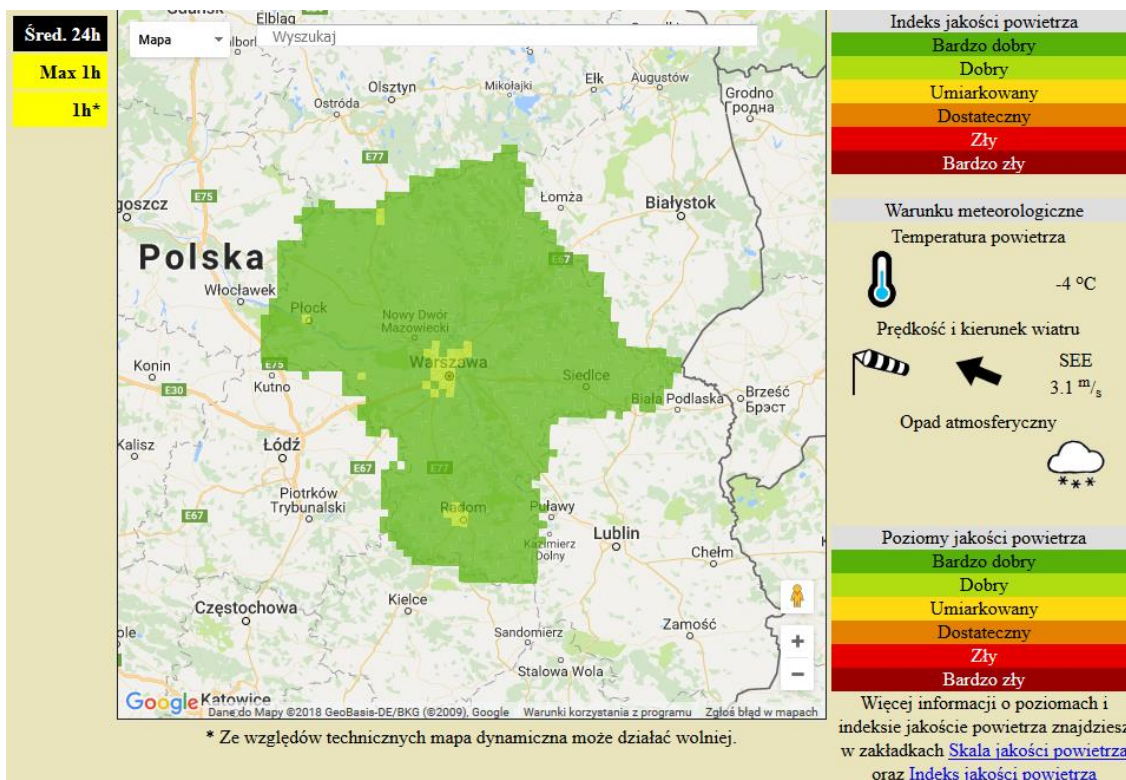
JAKOŚĆ POWIETRZA

Wyniki pomiarów zanieczyszczeń powietrza za minioną dobę [w $\mu\text{g}/\text{m}^3$] na automatycznych stacjach WIOŚ w Warszawie

Wybierz datę: 2018-02-06, Wt Zestawienie dobowe (średnie)- Stacje automatyczne

Stacja	Pomiar	PM10 [$\mu\text{g}/\text{m}^3$]	PM2.5 [$\mu\text{g}/\text{m}^3$]	O ₃ [$\mu\text{g}/\text{m}^3$]		NO ₂ [$\mu\text{g}/\text{m}^3$]	SO ₂ [$\mu\text{g}/\text{m}^3$]	CO [$\mu\text{g}/\text{m}^3$]		C ₆ H ₆ [$\mu\text{g}/\text{m}^3$]
		Pył zawieszony PM10 S24h	Pył zawieszony PM 2.5 S24h	S24h	S8 _{max}	Dwutlenek azotu S24h	Dwutlenek siarki S24h	Tlenek węgla S24h	S8 _{max}	Benzen S24h
Belsk-IGFPAN				51.9	61.9	12.4	3.2	384	514	
Granica-KPN				45.3	61.6	6.9	2.6			
Guty Duże				58.1	62.7	3.5	1.4			
Konstancin-Jeziorna		45.2	35.5	25.8	44	11.7	16.2	388	610	
Legionowo-Zegrzyńska			42.7	36.3	50.2	25.2	9.6			
Otwock-Brzozowa			63.9	32.9	53	27.4	6.3	1314	2211	
Piastów-Pułaskiego			50.7	26.9	43.1	34.3	7			
Płock-Gimnazjum				38.6	49.1	23.3	3.3	263	419	1.1
Płock-Reja		39.6	30.7	34.1	46.1	27.3	4.9	565	778	1.4
Radom-Tochtermana		67.7	44	31.4	44.1	30.2	6	644	862	1.4
Siedlce-Konarskiego		52	46.3							
Warszawa-Komunikacyjna		57.2	42.7			58.8		1028	1533	2.5
Warszawa-Marszałkowska		52.7	42.4			40.5		1258	1601	
Warszawa-Podleśna				36.6	53.6					
Warszawa-Targówek		42.4	31.6	30.3	42.8	36.3	5.7			
Warszawa-Ursynów		42	31.1	26.4	40.9	47.4	5.9			
Żyrardów-Roosevelta		105.5	81							

PROGNOZA JAKOŚCI POWIETRZA NA DZIS



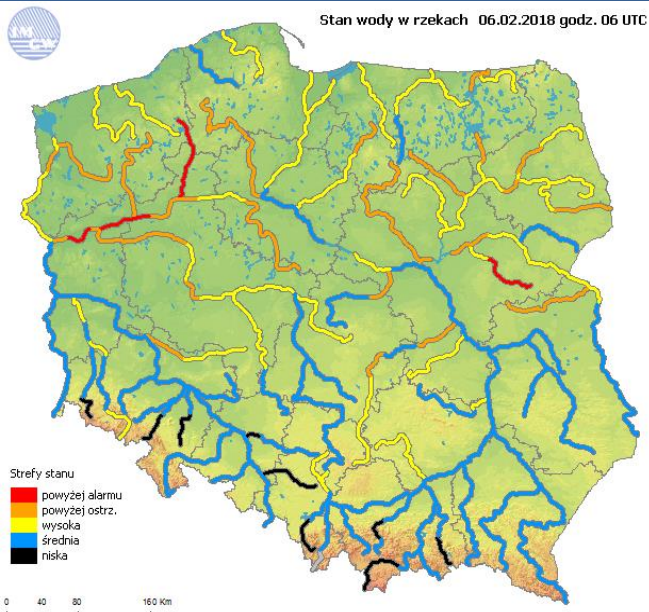
WOJEWÓDZKIE CENTRUM ZARZĄDZANIA KRYZYSOWEGO

Plac Bankowy 3/5, 00-950 Warszawa, tel.: (22) 595-13-00; 595-13-01; 987; fax.: (22) 620-19-40; 695-63-53;

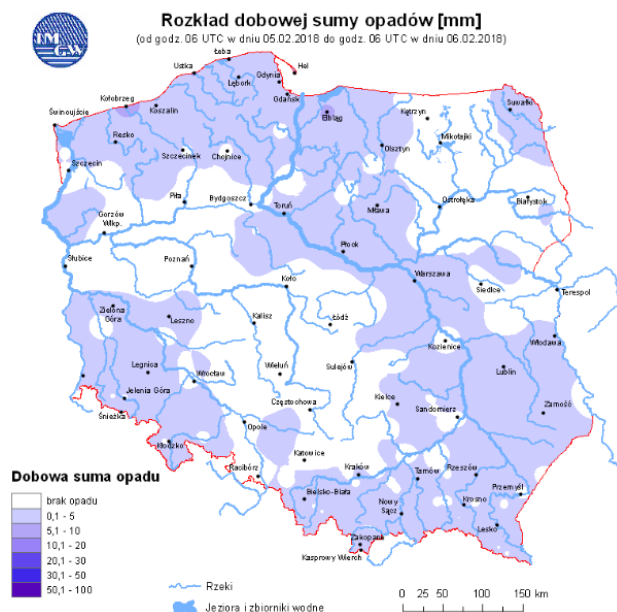
www.mazowieckie.pl

INFORMACJE HYDROLOGICZNO - METEOROLOGICZNE

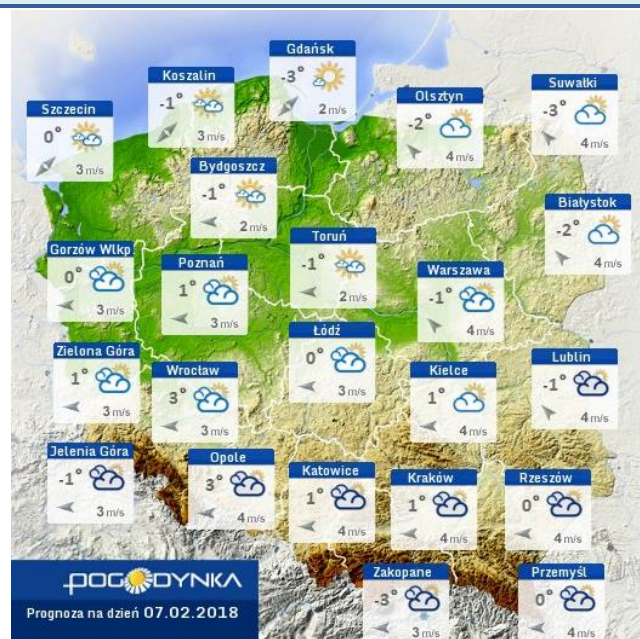
Stan wody w rzekach



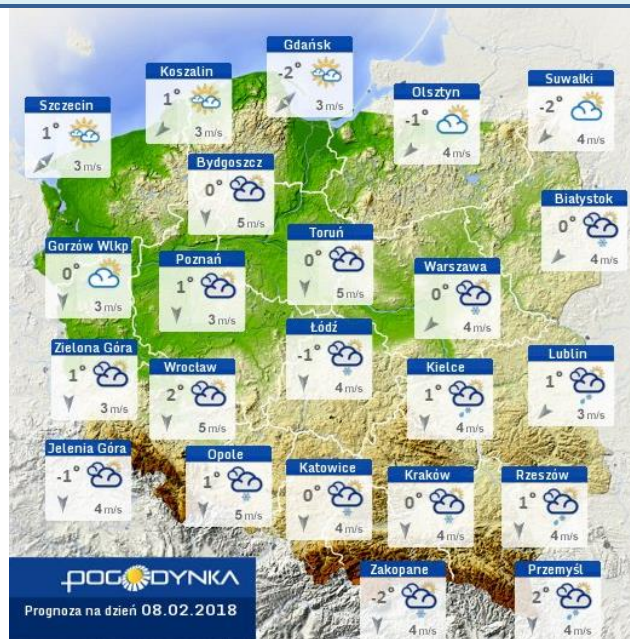
Rozkład dobowej sumy opadów



Prognoza pogody dla Polski na dziś



Prognoza pogody dla Polski na jutro



Ostrzeżenia METEO

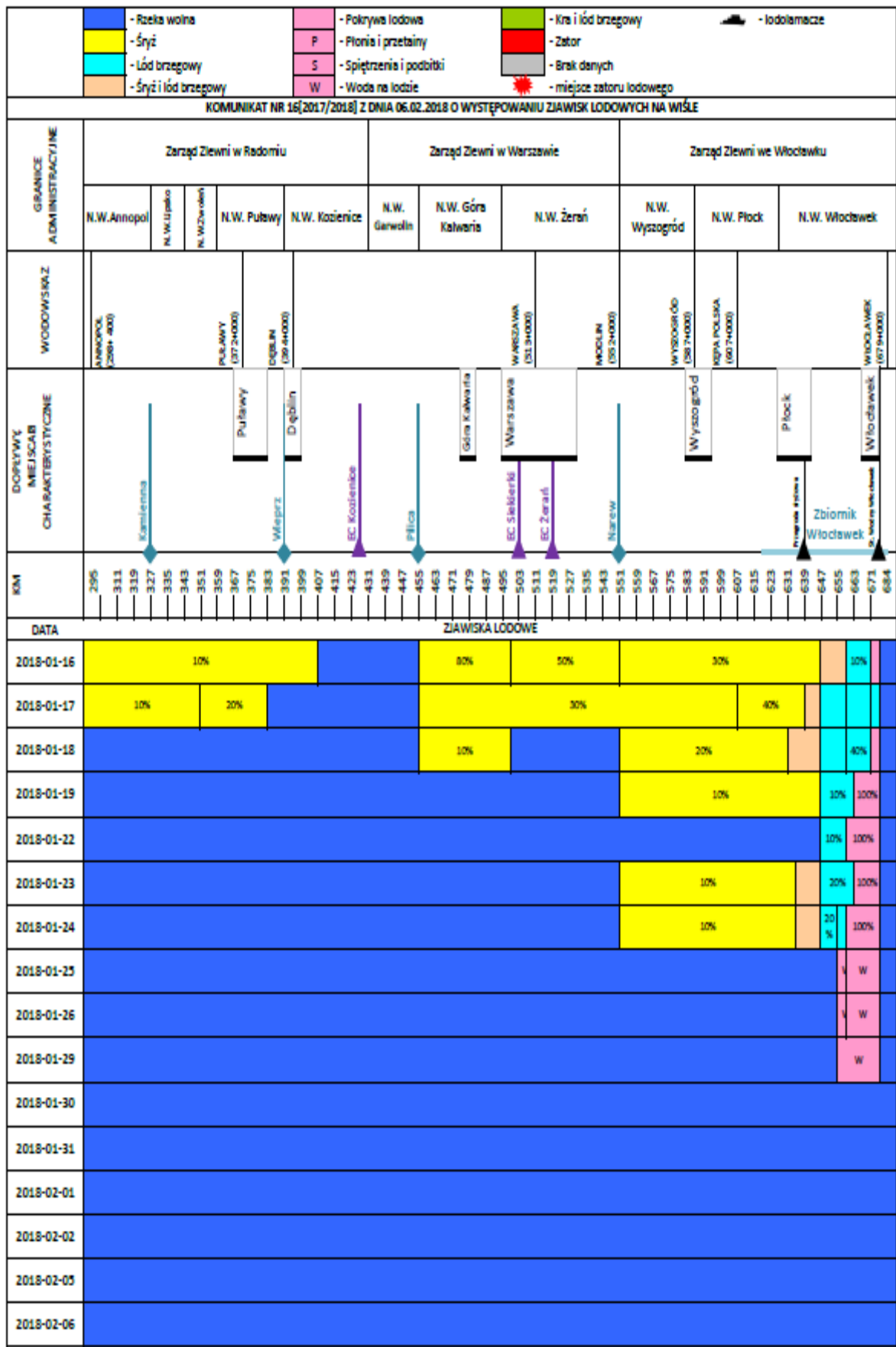
BRAK

Ostrzeżenia HYDRO

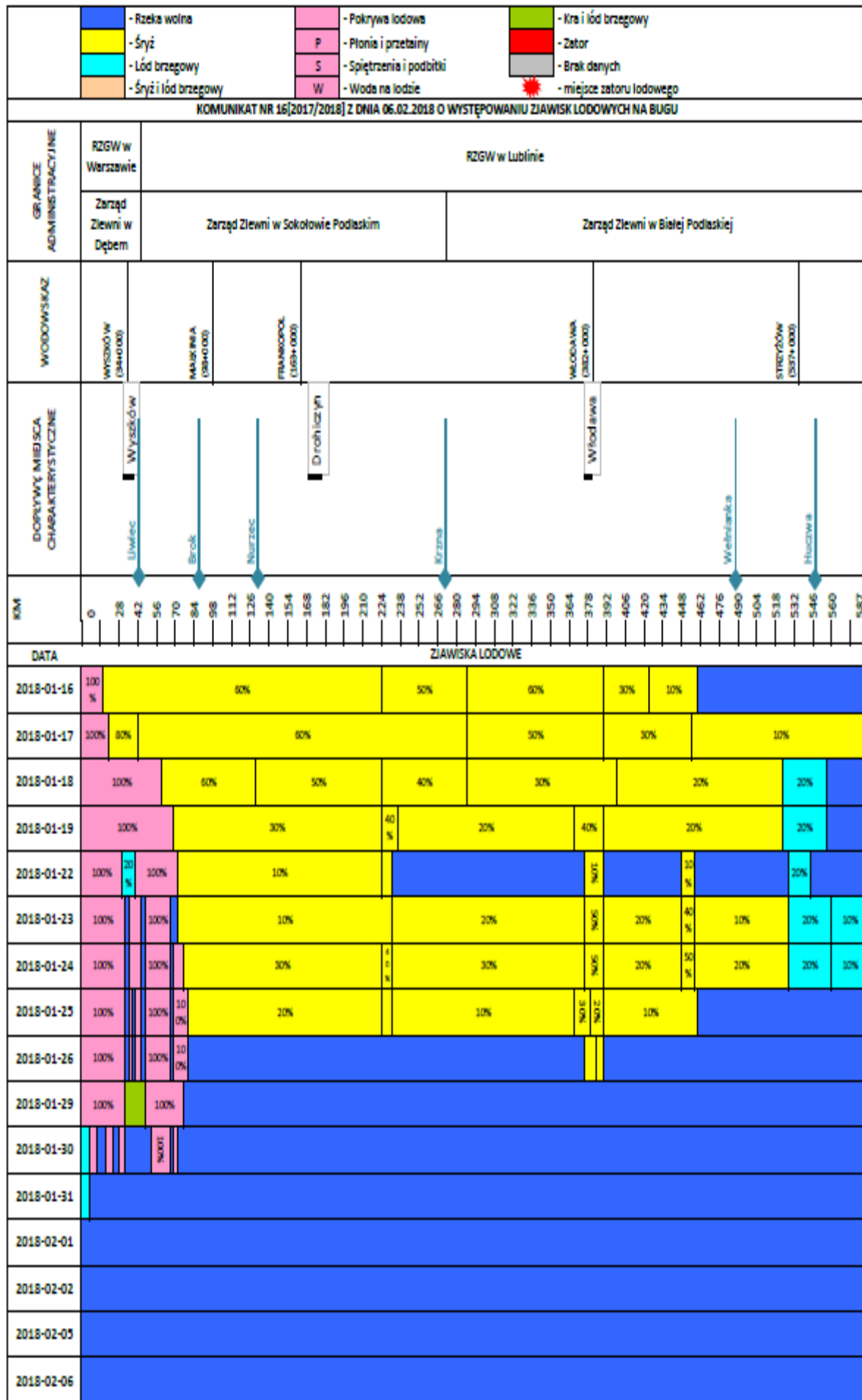
BRAK

ZJAWISKA LODOWE

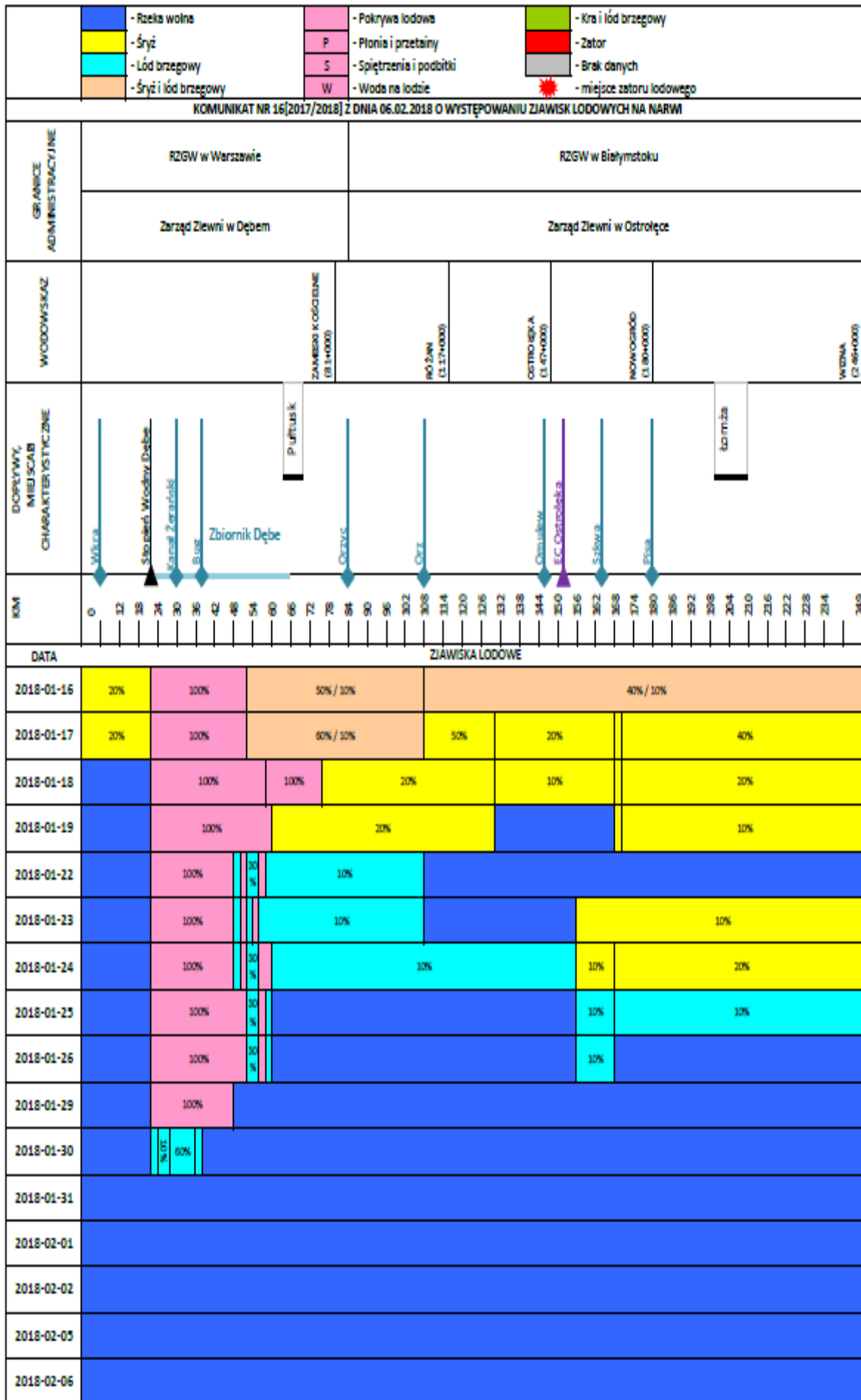
Rzeka Wisła



Rzeka Bug



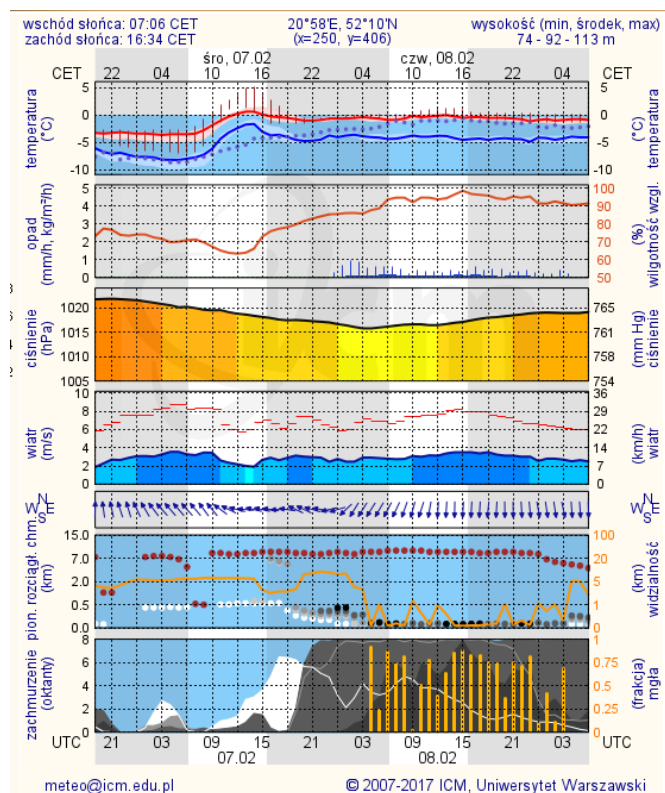
Rzeka Narew



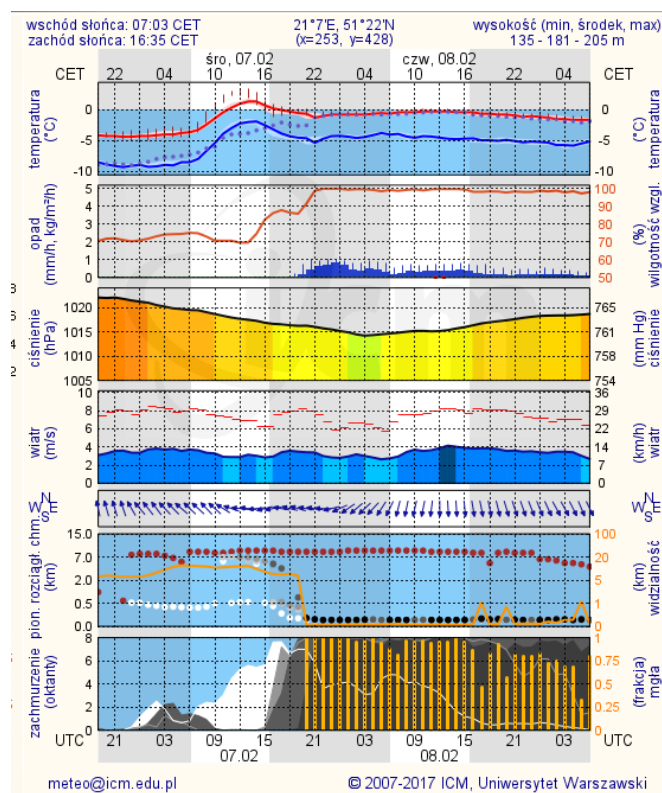
METEOROGRAMY

dla głównych miast województwa mazowieckiego:

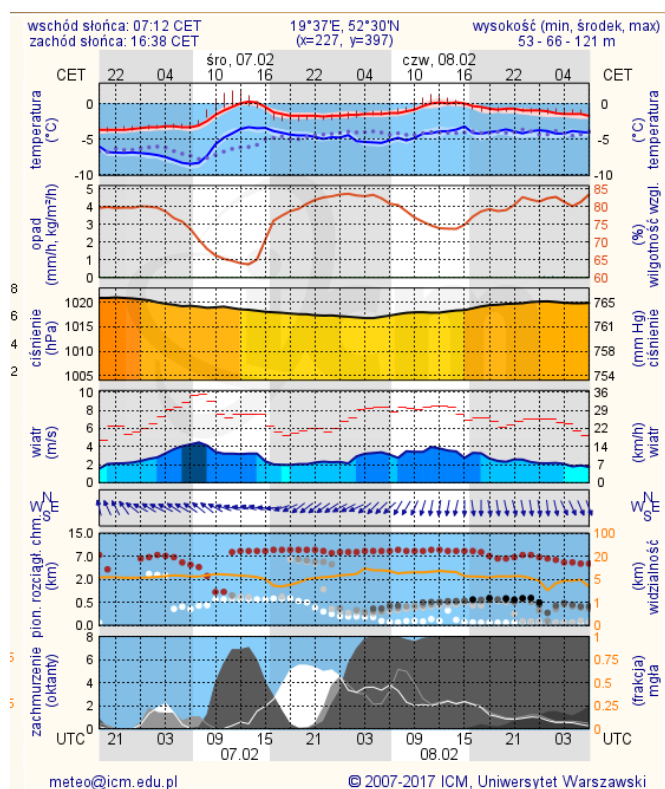
Warszawa



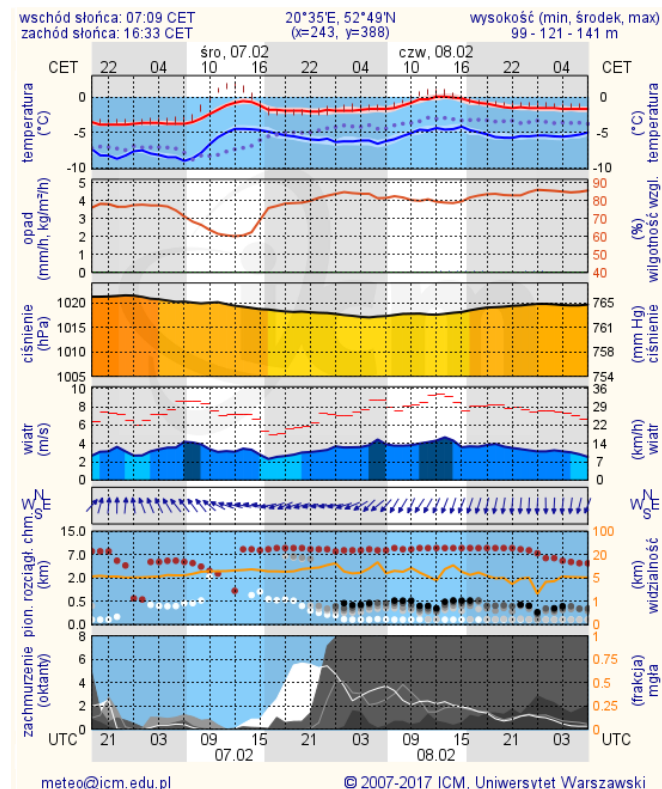
Radom



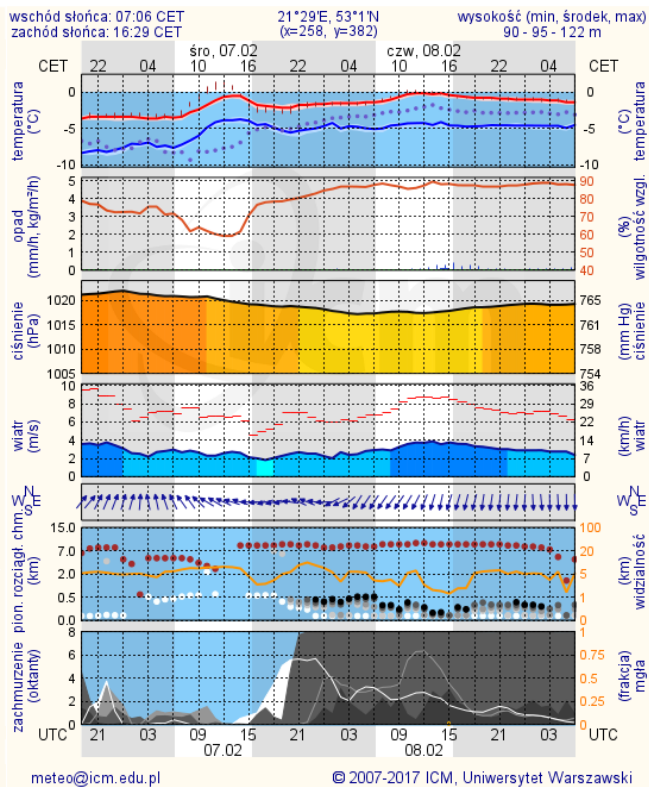
Płock



Ciechanów



Ostrołęka



Siedlce

