

BIULETYN INFORMACYJNY NR 29/2018
za okres od 29.01.2018 r. od godz. 7.00 do 30.01.2018 r. do godz. 7.00

wtorek, dnia 30.01.2018 r.



Najważniejsze zdarzenia z minionej doby

1. **Powiat Wyszkowski** – pogotowie powodziowe..
2. **Kuczki** (powiat radomski) – wypadek drogowy jedna ofiara śmiertelna.
3. **Tchórzowa** (powiat węgrowski) – pożar budynku jednorodzinny, jedna ofiara śmiertelna.
4. **Warszawa** – wypadek z udziałem 3 tramwajów.

ZESTAWIENIE DANYCH STATYSTYCZNYCH

Za okres: 29.01. – 30.01.2018 r.

	KOMENDA STOŁECZNA POLICJI	W analizowanym okresie	Od początku roku
	1) Odnotowano wypadków	3	144
	2) Ofiary śmiertelne w wypadkach drogowych/ kolejowych/ lotniczych	0/0/0	10/2/0
	3) Osoby ranne w wypadkach drogowych/kolejowych/lotniczych	2/0/0	181/1/0
	4) Utonięcia /wychłodzenia	0/0	2/0
	KOMENDA WOJEWÓDZKA POLICJI	W analizowanym okresie	Od początku roku
	1) Odnotowano wypadków	8	127
	2) Ofiary śmiertelne w wypadkach drogowych/ kolejowych/ lotniczych	2/0/0	16/1/0
	3) Osoby ranne w wypadkach drogowych/kolejowych/lotniczych	8/0/0	155/0/0
	4) Utonięcia/wychłodzenia	0/0	1/0
	KOMENDA WOJEWÓDZKA PAŃSTWOWEJ STRAŻY POŻARNEJ	W analizowanym okresie	Od początku roku
	1) Liczba pożarów	28	899
	2) Ofiary śmiertelne w pożarach/zaczadzenia	1/0	7/0
	3) Osoby ranne w pożarach/podtrute CO	1/0	34/1
	NADWIŚLAŃSKI ODDZIAŁ STRAŻY GRANICZNEJ	W dniu 29.01.2018	Od 01.01.2018
	1) Ruch graniczny: schengen/non-schengen	33707/15231	848227/477079
	2) Złożone wnioski o nadanie statusu uchodźcy	3	19
	3) Cudzoziemcy, którym odmówiono wjazdu do RP/zatrzymano	2/5	84/118

WYKAZ ZGROMADZEŃ PUBLICZNYCH I INNYCH WYDARZEŃ w dniu 30.01.2018 r.

Godziny imprezy	Rodzaj imprezy	Miejsce/Trasa	Organizator	Liczba osób	Uwagi
całodobowo	zgromadzenie	ul. Matejki, teren skweru Francoisa Mitterranda	osoba prywatna	2-50	postępowanie uproszczone / "w obronie konstytucji" - będą rozstawione namioty wraz z pomocniczą infrastrukturą
8.00-12.00 12.00-22.00	zgromadzenie	Al. Ujazdowskie 1/3, przed Kancelarią Prezesa Rady Ministrów	osoba prywatna	3-15	postępowanie uproszczone / promowanie wartości demokratycznych

ASF – AFRYKAŃSKI POMÓR ŚWIŃ	
Ogniska ASF trzody chlewnej	Liczba ognisk
	10
Przypadki ASF dzików	Liczba przypadków
	338

ALARMY/POGOTOWIA PRZECIWPOWODZIOWE				
Nazwa organu ogłaszającego i odwołującego	Obszar obowiązywania	Pogotowie/alarm przeciwpowodziowy	Data i godzina wprowadzenia	Data i godzina odwołania
Wójt Gminy Czosnów	Gmina Czosnów	ALARM	04.01.2018 r. od godz. 09.00	Obowiązuje
Starosta Wyszkowski	Gminy: Zabrodzie, Somianka, Brańszczyk, Wyszków.	ALARM	29.01.2018 od godz. 08.00	Obowiązuje
Wójt Gminy Nieporęt	Gmina Nieporęt	POGOTOWIE	17.01.2018 r. od godz. 08:00	Obowiązuje
Starosta Wołomiński	Gminy: Dąbrówka i Radzymin	POGOTOWIE	22.01.2018 r. od godz. 12.00	Obowiązuje

JAKOŚĆ POWIETRZA

Wyniki pomiarów zanieczyszczeń powietrza za minioną dobę [w µg/m³] na automatycznych stacjach WIOŚ w Warszawie

Wybierz datę: 2018-01-29, Pn Zestawienie dobowe (średnie)- Stacje automatyczne

Stacja	Pomiary	PM10 [µg/m³]	PM2.5 [µg/m³]	O ₃ [µg/m³]		NO ₂ [µg/m³]	SO ₂ [µg/m³]	CO [µg/m³]		C ₆ H ₆ [µg/m³]
		Pył zawieszony PM10 S24h	Pył zawieszony PM 2.5 S24h	S24h	S8max	Dwutlenek azotu S24h	Dwutlenek siarki S24h	Tlenek węgla S24h	S8max	Benzen S24h
Belsk-IGFPAN				45.6	48.9	6.9	1.2	212	272	
Granica-KPN				37	41.5	15.1	2.9			
Guty Duże				48.7	54.9	4.3	1.2			
Konstancin-Jeziorna		11.7	9.4	39.6	43.2	3.7	16.8	109	185	
Legionowo-Zegrzyńska			7.7	38.9	45.8	12.5	8			
Otwock-Brzozowa			8.1	38.7	42.4	8	7.9	684	743	
Piastów-Pułaskiego			11	34.7	39	12.2	9.5			
Płock-Gimnazjum				39	43.4	10.1	2.3	226	260	0.2
Płock-Reja		14	11.3	35.6	40.9	11.2	1.9	340	353	0.4
Radom-Tochtermana		15.8	12.4	34	37.4	12.7	4.9	323	360	0.4
Siedlce-Konarskiego		15.3	14.6							
Warszawa-Komunikacyjna		17.4	16.1			25.3		586	656	0.9
Warszawa-Marszałkowska		18.5	17.3			17.1		1114	1155	
Warszawa-Podleśna				37.2	42.4					
Warszawa-Targówek		14.8	11.7	31	36.8	14.7	3.3			
Warszawa-Ursynów		14.6	11.5	34.4	40.9	21.4	6			
Żyrardów-Roosevelta		11.9	9.5							

WOJEWÓDZKIE CENTRUM ZARZĄDZANIA KRYZYSOWEGO

Plac Bankowy 3/5, 00-950 Warszawa, tel.: (22) 595-13-00; 595-13-01; 987; fax.: (22) 620-19-40; 695-63-53;

www.mazowieckie.pl

PROGNOZA JAKOŚCI POWIETRZA NA DZIŚ

Śred. 24h

Max 1h

1h*

Indeks jakości powietrza

- Bardzo dobry
- Dobry
- Umiarkowany
- Dostateczny
- Zły
- Bardzo zły

Warunki meteorologiczne

Temperatura powietrza

3 °C

Prędkość i kierunek wiatru

→ W 8.8 m/s

Opad atmosferyczny

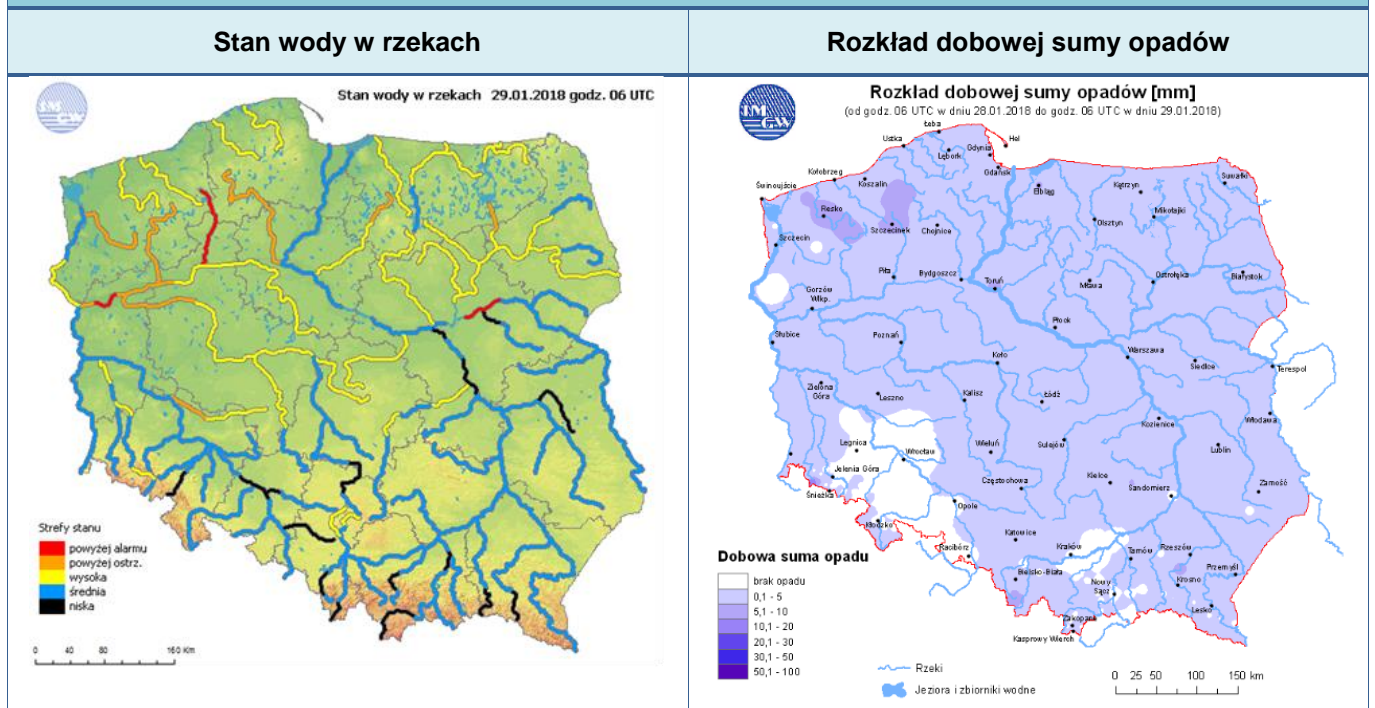
Poziomy jakości powietrza

- Bardzo dobry
- Dobry
- Umiarkowany
- Dostateczny
- Zły
- Bardzo zły

Więcej informacji o poziomach i indeksie jakości powietrza znajdziesz w zakładkach [Skala jakości powietrza](#) oraz [Indeks jakości powietrza](#)

* Ze względów technicznych mapa dynamiczna może działać wolniej.

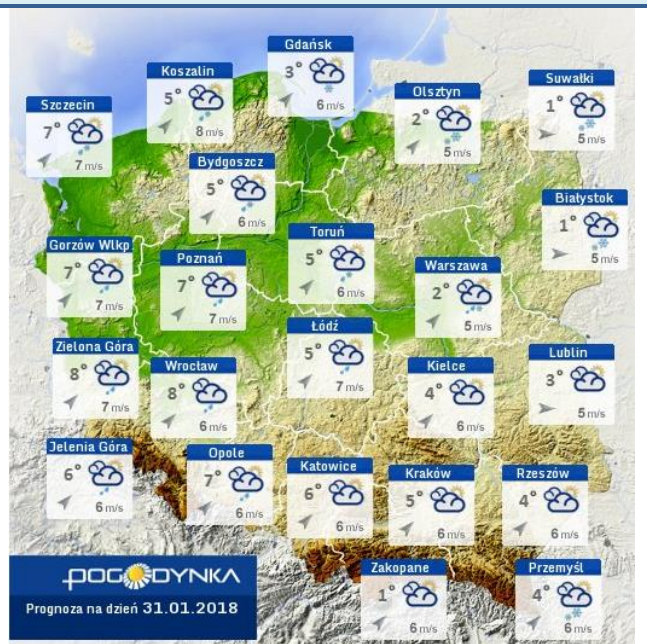
INFORMACJE HYDROLOGICZNO - METEOROLOGICZNE



Prognoza pogody dla Polski na dziś



Prognoza pogody dla Polski na jutro



Ostrzeżenia METEO

Ostrzeżenia HYDRO

1

OSTRZEŻENIE Nr 5
• Silny wiatr/1



Obszar: województwo mazowieckie

Ważność: od 2018-01-30 00:00:00 do 2018-01-30 12:00:00

Przebieg: Prognozuje się wystąpienie wiatru o średniej prędkości od 30 km/h do 35 km/h z porywami do 80 km/h, z zachodu, przejściowo północnego zachodu.

Prawdopodobieństwo: 80% (Silny wiatr)

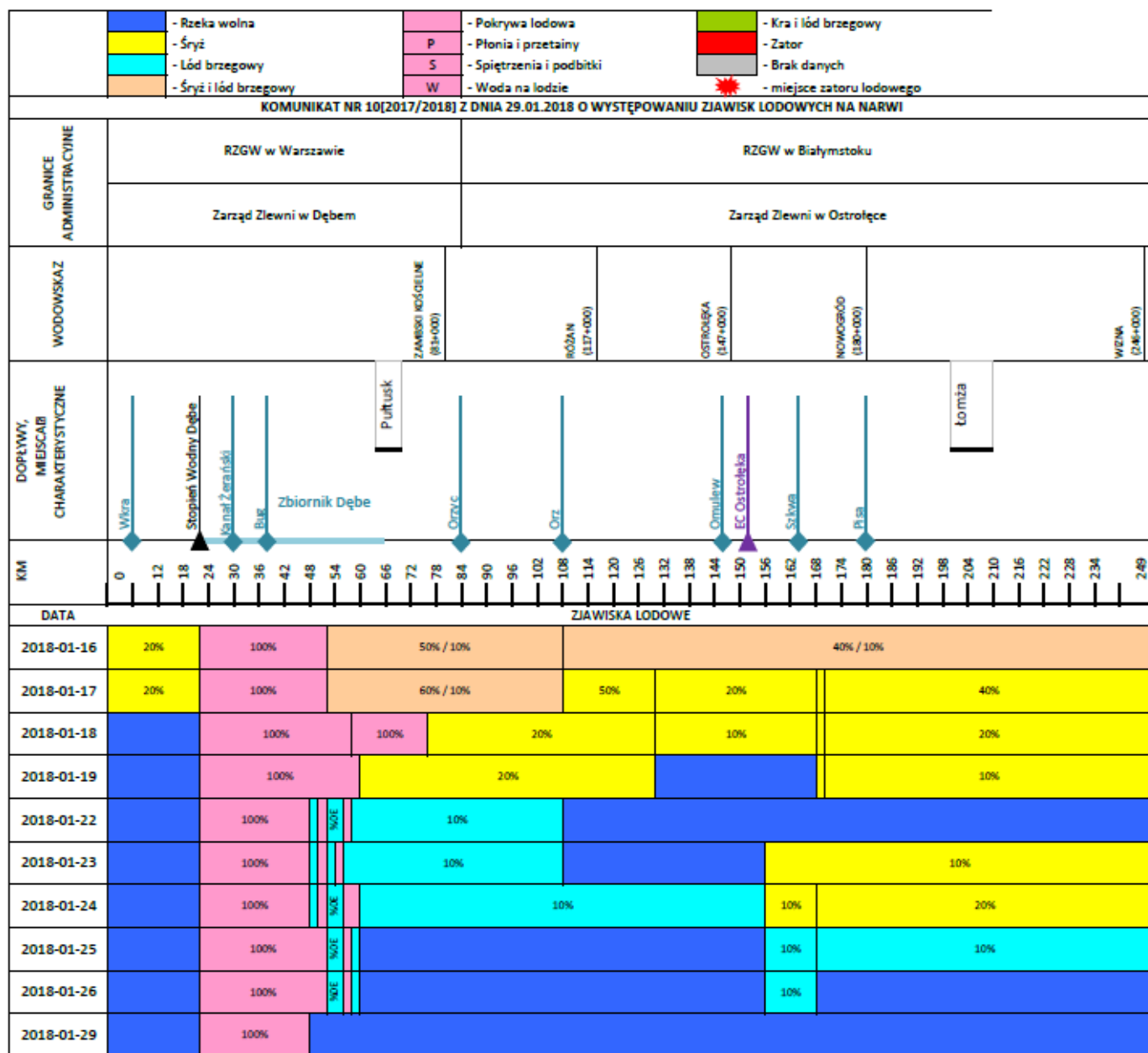
Uwagi: Brak.

Czas wydania: 2018-01-29 12:58:00

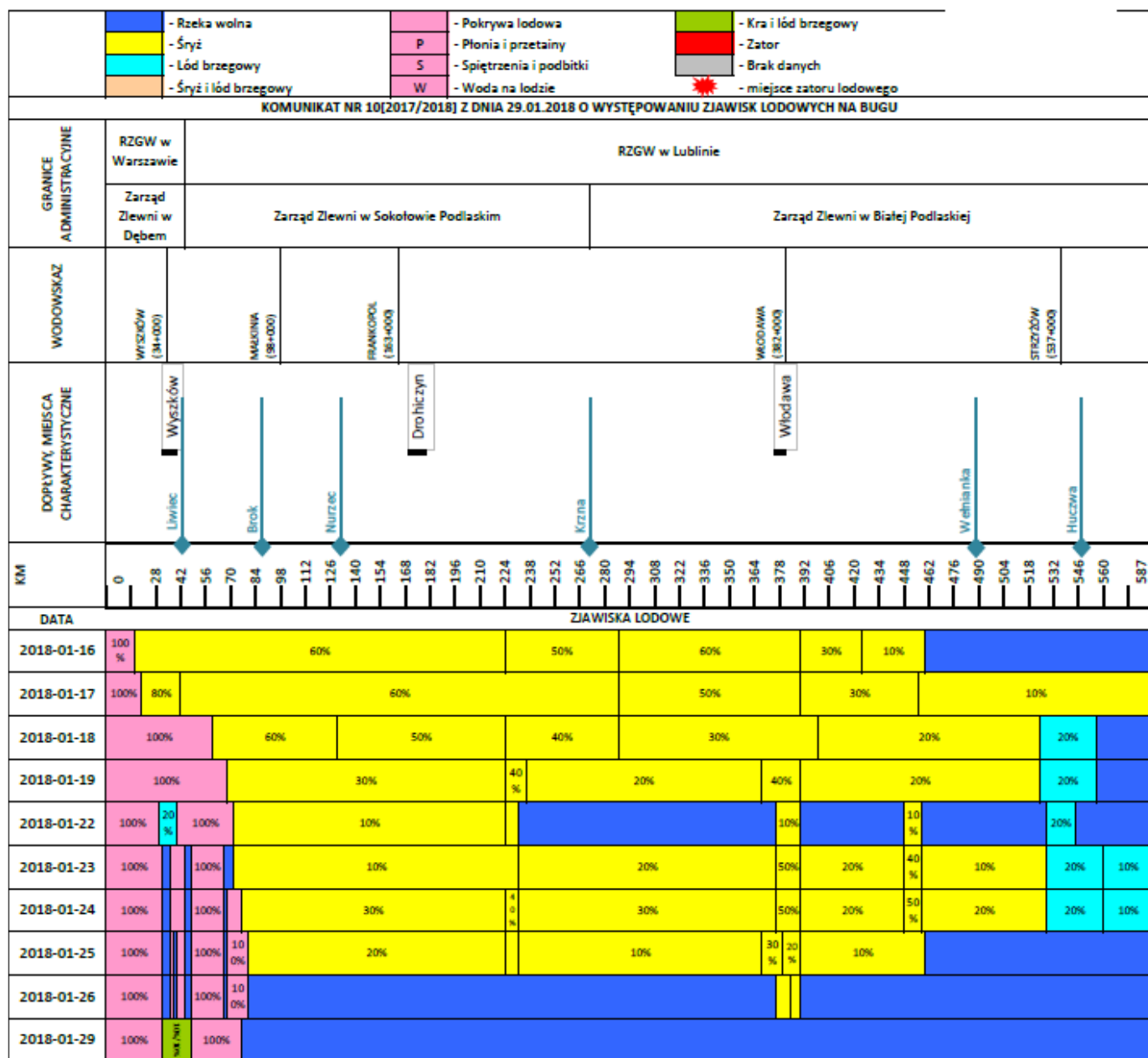
Synoptyk IMGW-PIB: Mateusz Barczyk

BRAK

Rzeka Narew



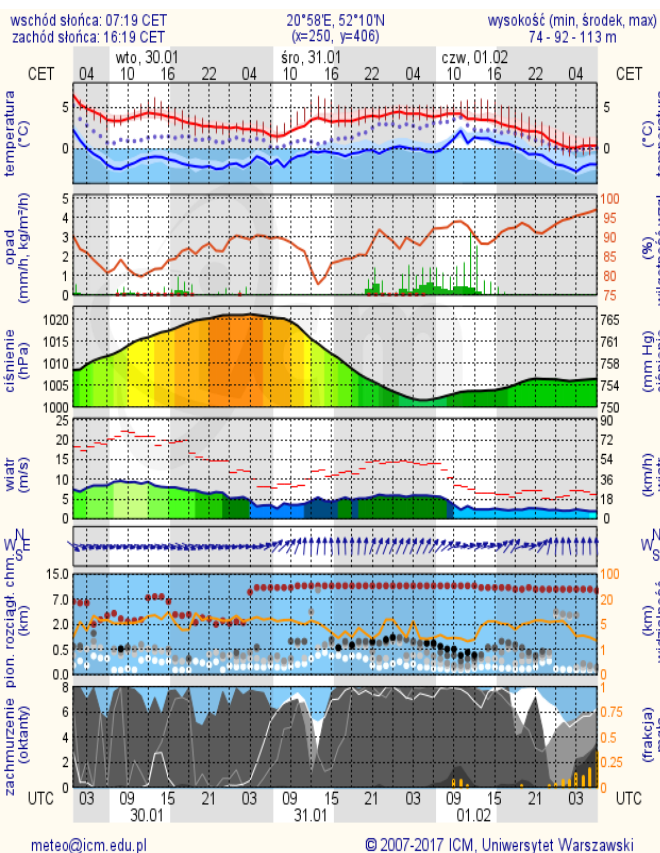
Rzeka Bug



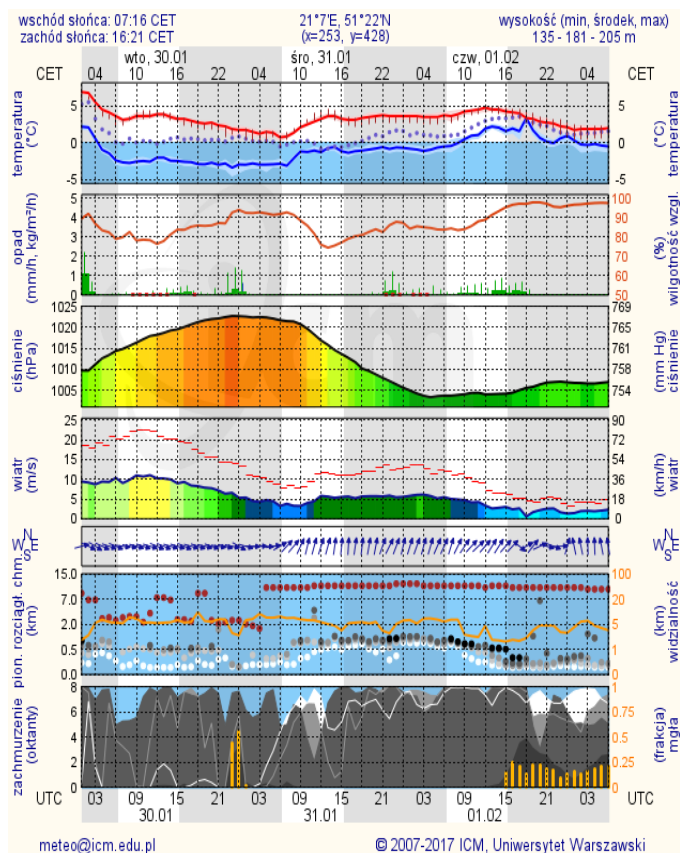
METEOROGRAMY

dla głównych miast województwa mazowieckiego:

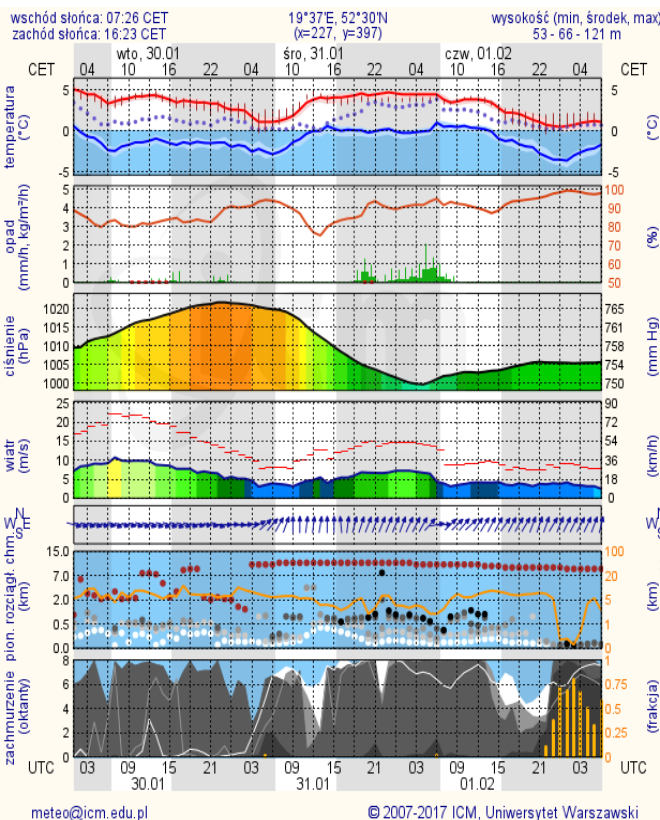
Warszawa



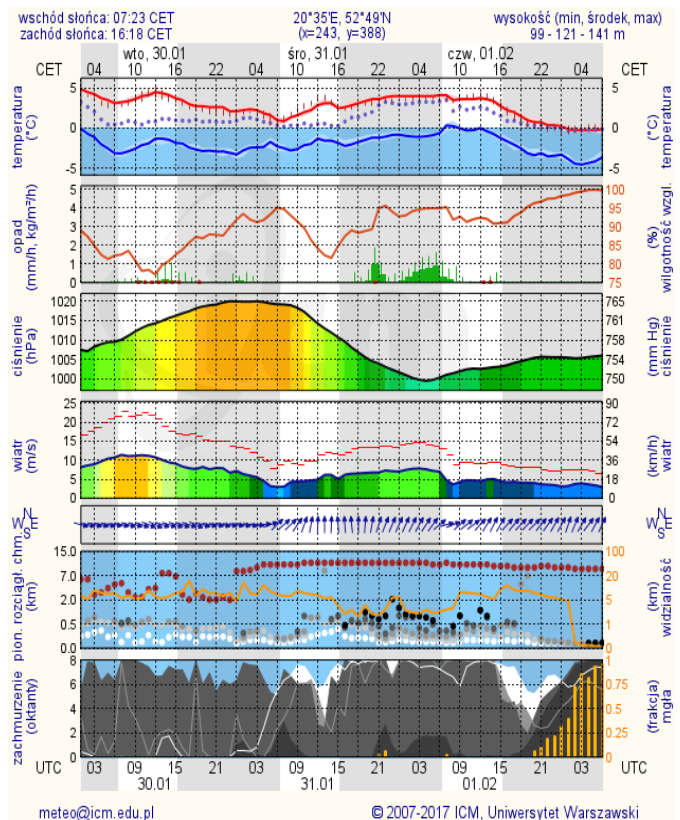
Radom



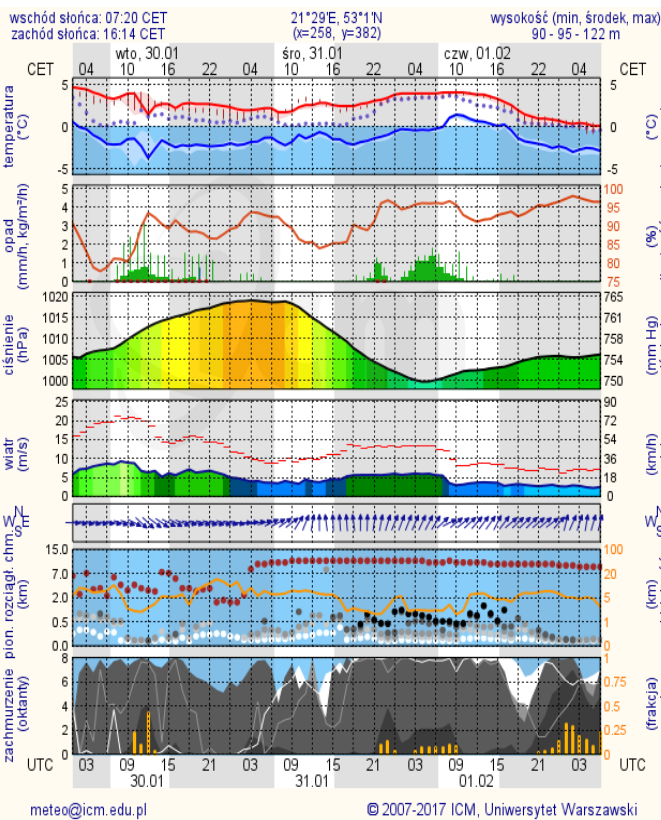
Płock



Ciechanów



Ostrołęka



Siedlce

