

BIULETYN INFORMACYJNY NR 28/2018
za okres od 28.01.2018 r. od godz. 7.00 do 29.01.2018 r. do godz. 7.00

poniedziałek, dnia 29.01.2018 r.

Najważniejsze zdarzenia z minionej doby



1. **Serock** ul. Pułtuska – wypadek drogowy jedna ofiara śmiertelna.
2. **Stanisławów** powiat miński – wypadek drogowy jedna ofiara śmiertelna, trzy ranne.
3. **Gromin** powiat pułtuski – wypadek drogowy jedna ofiara śmiertelna.
4. **Młock-Kopacze** powiat ciechanowski – wypadek drogowy jedna ofiara śmiertelna, dwie osoby ranne.

ZESTAWIENIE DANYCH STATYSTYCZNYCH

Za okres: 28.01. – 29.01.2018 r.

	KOMENDA STOŁECZNA POLICJI	W analizowanym okresie	Od początku roku
	1) Odnotowano wypadków	11	141
	2) Ofiary śmiertelne w wypadkach drogowych/ kolejowych/ lotniczych	2/0/0	10/2/0
	3) Osoby ranne w wypadkach drogowych/kolejowych/lotniczych	18/0/0	179/1/0
	4) Utonięcia /wychłodzenia	0/0	2/0
	KOMENDA WOJEWÓDZKA POLICJI	W analizowanym okresie	Od początku roku
	1) Odnotowano wypadków	7	119
	2) Ofiary śmiertelne w wypadkach drogowych/ kolejowych/ lotniczych	1/0/0	14/1/0
	3) Osoby ranne w wypadkach drogowych/kolejowych/lotniczych	6/0/0	147/0/0
	4) Utonięcia/wychłodzenia	0/0	1/0
	KOMENDA WOJEWÓDZKA PAŃSTWOWEJ STRAŻY POŻARNEJ	W analizowanym okresie	Od początku roku
	1) Liczba pożarów	35	871
	2) Ofiary śmiertelne w pożarach/zaczadzenia	0/0	6/0
	3) Osoby ranne w pożarach/podtrute CO	1/0	33/1
	NADWIŚLAŃSKI ODDZIAŁ STRAŻY GRANICZNEJ	W dniu 28.01.2018	Od 01.01.2018
	1) Ruch graniczny: schengen/non-schengen	32140/19082	814520/461848
	2) Złożone wnioski o nadanie statusu uchodźcy	0	16
	3) Cudzoziemcy, którym odmówiono wjazdu do RP/zatrzymano	1/0	82/113

WYKAZ ZGROMADZEŃ PUBLICZNYCH I INNYCH WYDARZEŃ w dniu 29.01.2018 r.

Godziny imprezy	Rodzaj imprezy	Miejsce/Trasa	Organizator	Liczba osób	Uwagi
całodobowo	zgromadzenie	ul. Matejki, teren skweru Francoisa Mitterranda	osoba prywatna	2-50	postępowanie uproszczone / "w obronie konstytucji" - będą rozstawione namioty wraz z pomocniczą infrastrukturą

ASF – AFRYKAŃSKI POMÓR ŚWIŃ	
Ogniska ASF trzody chlewnej	Liczba ognisk
	10
Przypadki ASF dzików	Liczba przypadków
	335

ALARMY/POGOTOWIA PRZECIWPOWODZIOWE				
Nazwa organu ogłaszającego i odwołującego	Obszar obowiązywania	Pogotowie/alarm przeciwpowodziowy	Data i godzina wprowadzenia	Data i godzina odwołania
Wójt Gminy Czosnów	Gmina Czosnów	ALARM	04.01.2018 r. od godz. 09.00	Obowiązuje
Wójt Gminy Nieporęt	Gmina Nieporęt	POGOTOWIE	17.01.2018 r. od godz. 08:00	Obowiązuje
Starosta Wołomiński	Gminy: Dąbrówka i Radzymin	POGOTOWIE	22.01.2018 r. od godz. 12.00	Obowiązuje
Starosta Wyszkowski	Gminy: Zabrodzie, Somianka, Brańszczyk, Wyszków.	POGOTOWIE	25.01.2018 od godz. 14.00	Obowiązuje

JAKOŚĆ POWIETRZA
Wyniki pomiarów zanieczyszczeń powietrza za minioną dobę [w µg/m³] na automatycznych stacjach WIOŚ w Warszawie

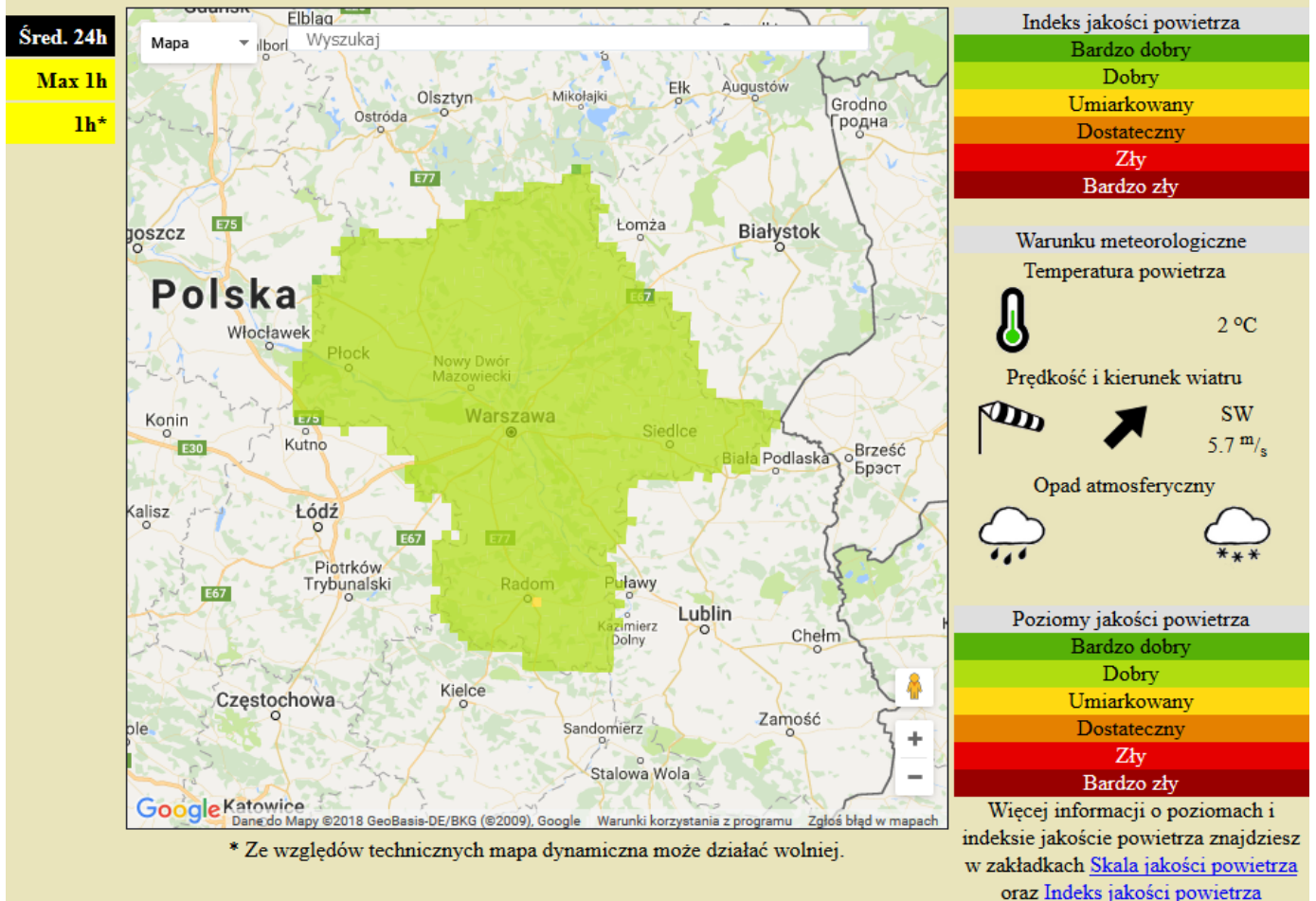
Stacja	Pomiar Pył zawieszony PM10 S24h	PM2.5 [µg/m ³] Pył zawieszony PM 2.5 S24h	O ₃ [µg/m ³] Ozon		NO ₂ [µg/m ³] Dwutlenek azotu S24h	SO ₂ [µg/m ³] Dwutlenek siarki S24h	CO [µg/m ³] Tlenek węgla		C ₆ H ₆ [µg/m ³] Benzen S24h
			S24h	S8max			S24h	S8max	
Belsk-IGFPAN			34.6	44.1	13.5	2	434	925	
Granica-KPN			32.3	41.4	15.3	3.2			
Guty Duże			40.7	52.7	8.8	1.8			
Konstancin-Jeziorna	27.7	22.3	32.6	41.2	5.3	15.8	308	935	
Legionowo-Zegrzyńska		19.2	33.5	44.7	16	8.1			
Otwock-Brzozowa		32	28.5	39.4	14.5	8.9	941	1714	
Piastów-Pułaskiego		22.3	30.5	37.4	15.6	7.9			
Płock-Gimnazjum			38	43.1	12.3	2.9	345	616	0.9
Płock-Reja	28	21.1	34.4	40.9	11.7	2.8	415	868	1.1
Radom-Tochtermana	39.1	30.4	24.8	33.9	17.2	4.5	534	943	1.4
Siedlce-Konarskiego	35.3	32.1							
Warszawa-Komunikacyjna	30.7	29.6			25.2		732	1625	2.3
Warszawa-Marszałkowska	34.6	33.3			18.2		1214	1808	
Warszawa-Podleśna			30.2	40.2					
Warszawa-Targówek	24.6	19.8	28.4	35	17.8	4.5			
Warszawa-Ursynów	28.4	22.6	30.3	39.5	23.9	7			
Żyrardów-Roosevelta	29.2	23.2							

WOJEWÓDZKIE CENTRUM ZARZĄDZANIA KRYZYSOWEGO

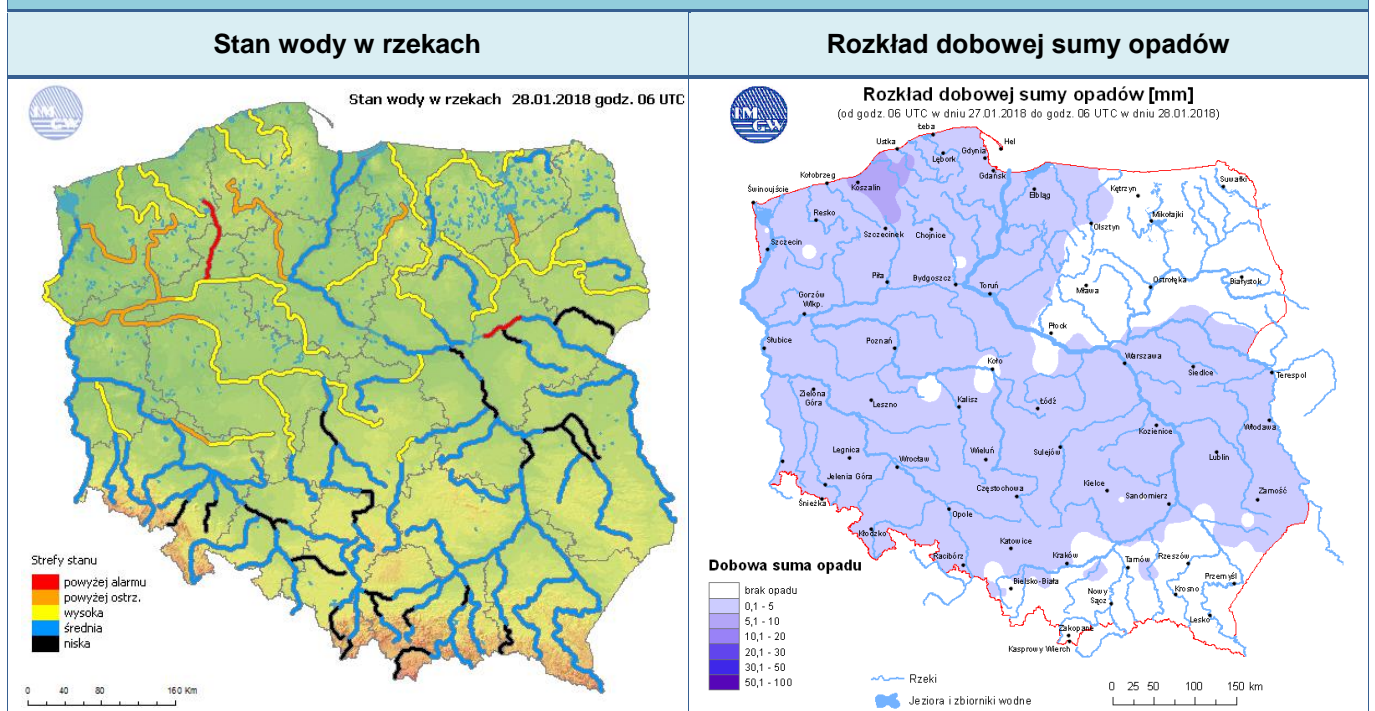
Plac Bankowy 3/5, 00-950 Warszawa, tel.: (22) 595-13-00; 595-13-01; 987; fax.: (22) 620-19-40; 695-63-53;

www.mazowieckie.pl

PROGNOZA JAKOŚCI POWIETRZA NA DZIŚ



INFORMACJE HYDROLOGICZNO - METEOROLOGICZNE



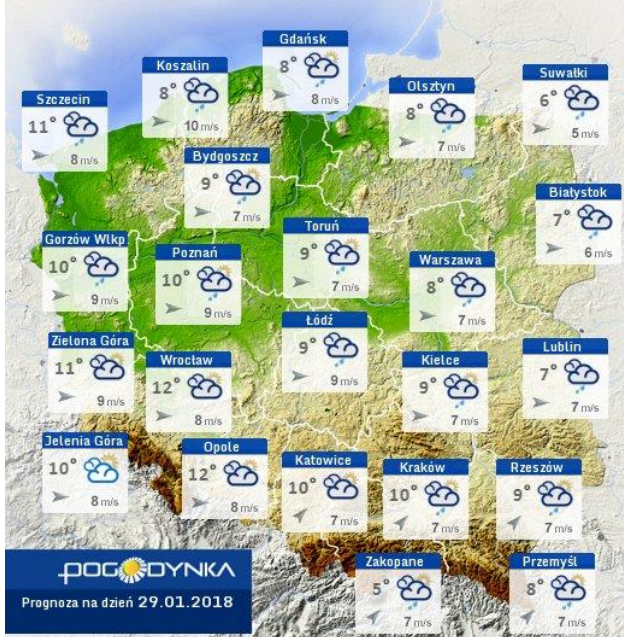
WOJEWÓDZKIE CENTRUM ZARZĄDZANIA KRYZYSOWEGO

Plac Bankowy 3/5, 00-950 Warszawa, tel.: (22) 595-13-00; 595-13-01; 987; fax.: (22) 620-19-40; 695-63-53;

www.mazowieckie.pl

Prognoza pogody dla Polski na dziś

Prognoza pogody dla Polski na jutro



Ostrzeżenia METEO

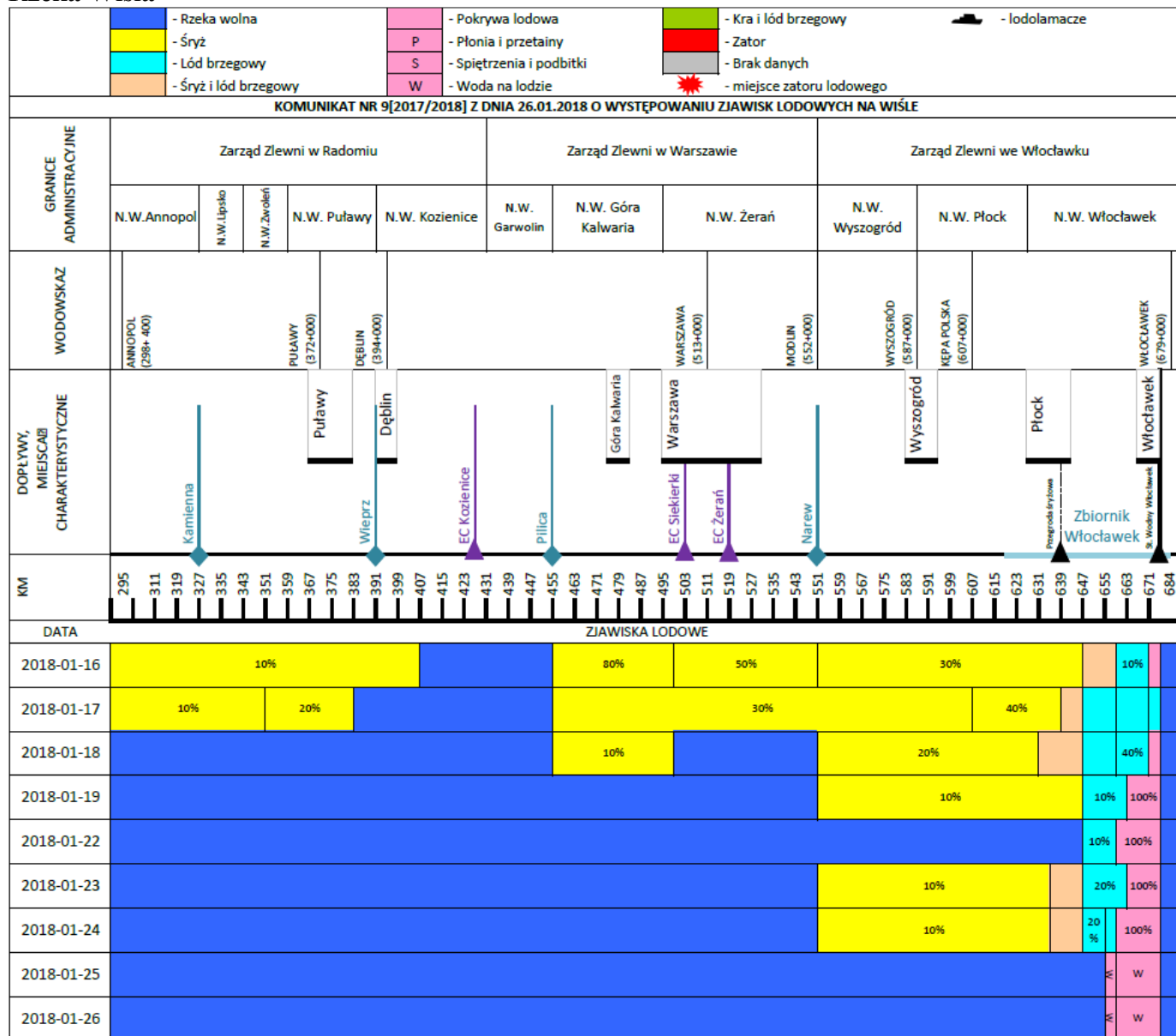
Ostrzeżenia HYDRO

BRAK

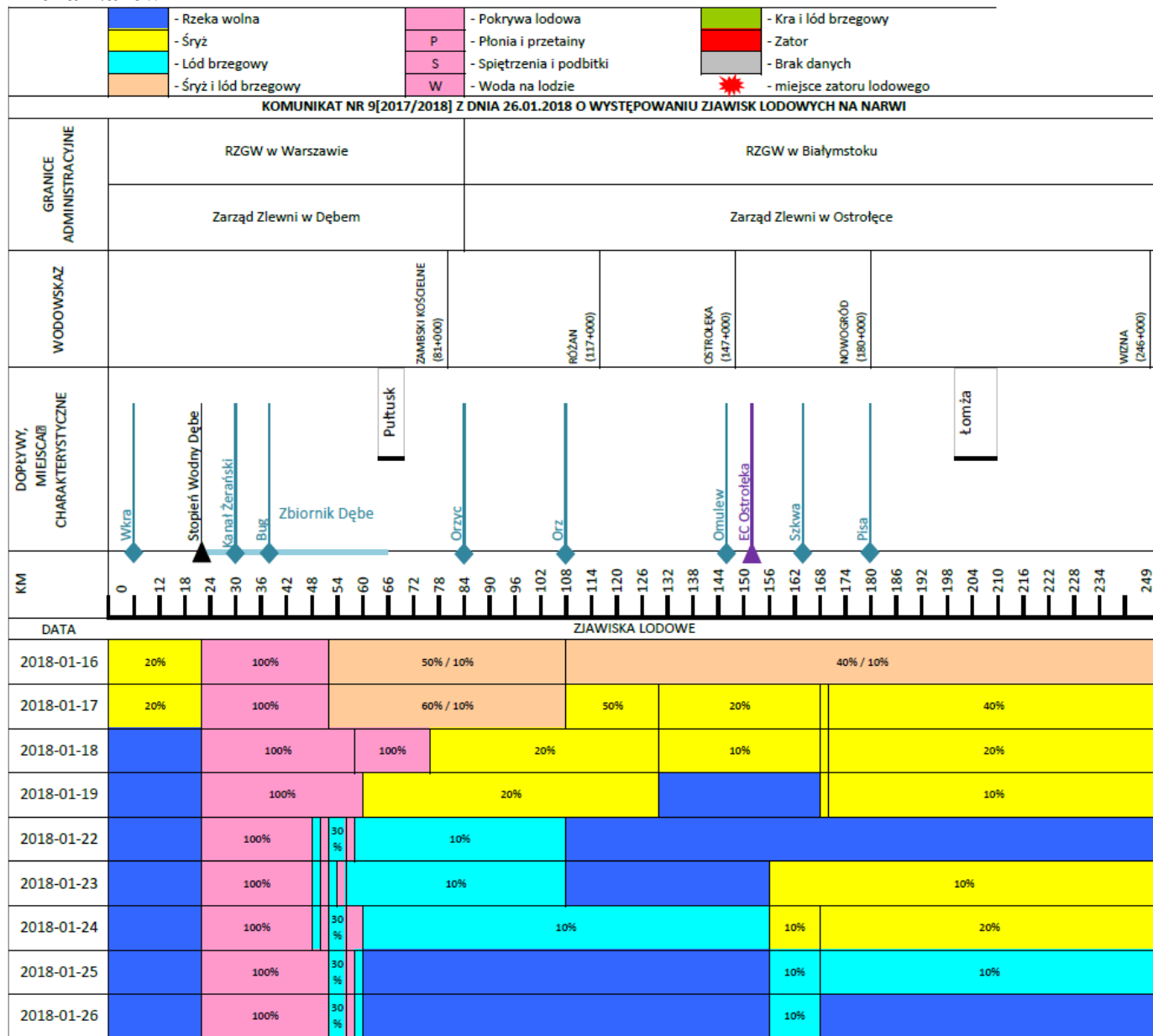
BRAK

ZJAWISKA LODOWE


Rzeka Wisła



Rzeka Narew



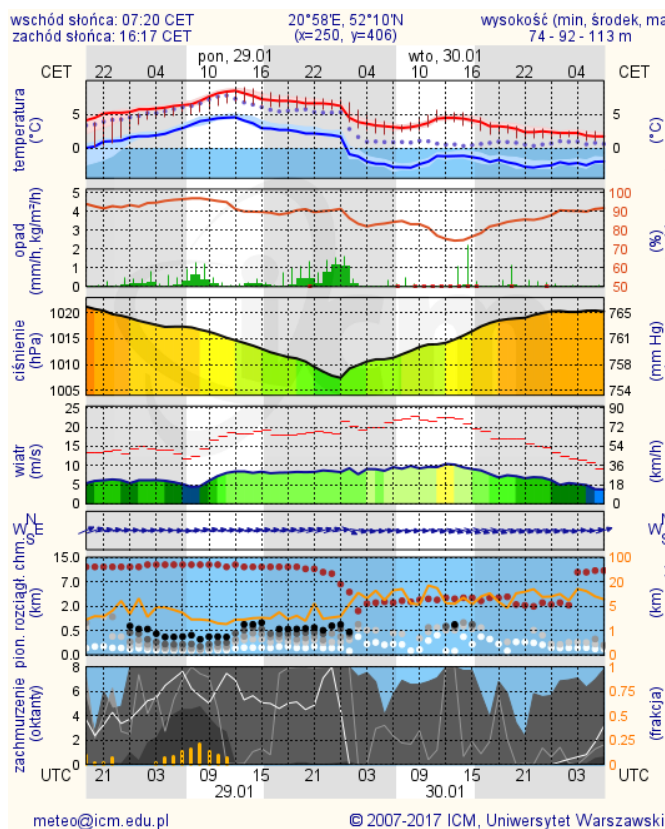
Rzeka Bug



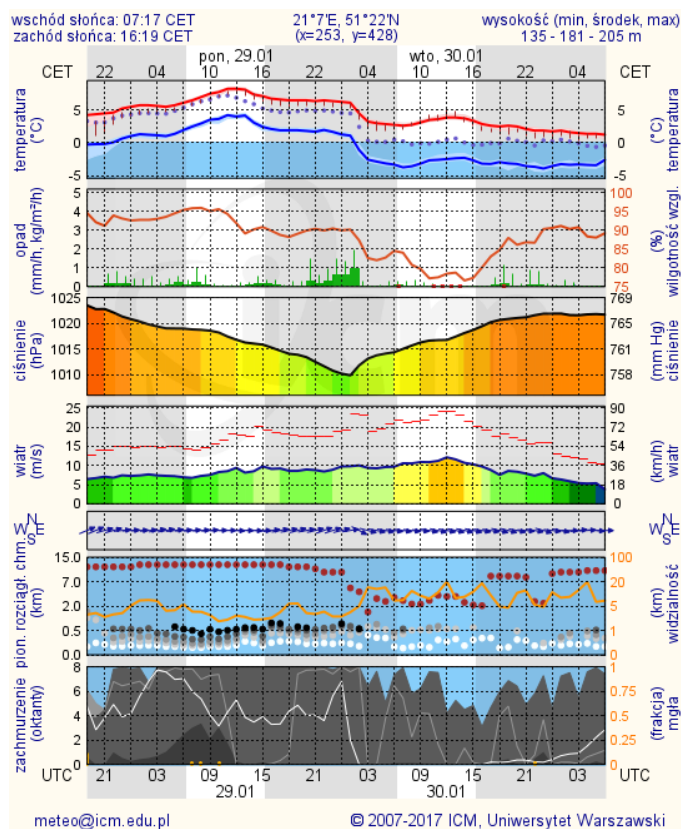
METEOROGRAMY

dla głównych miast województwa mazowieckiego:

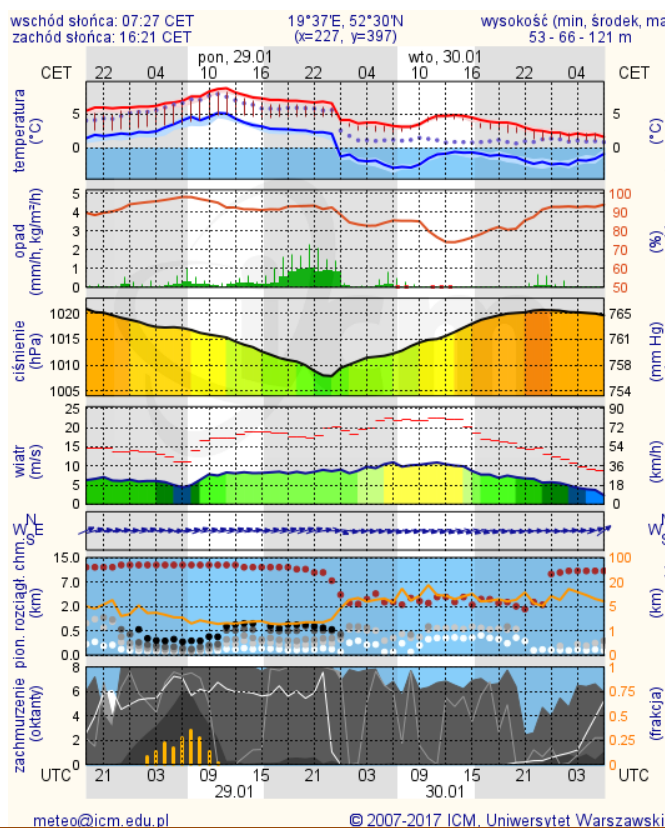
Warszawa



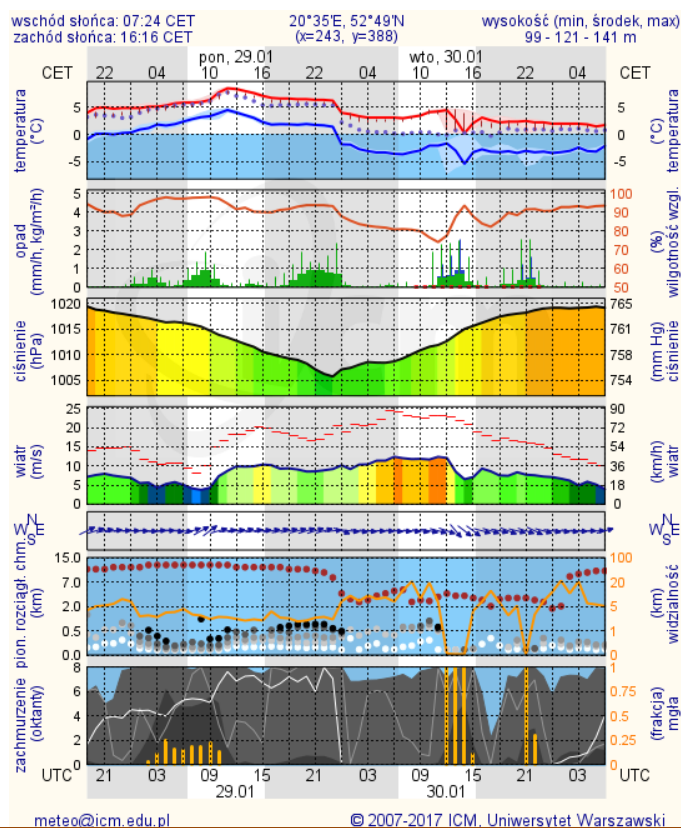
Radom



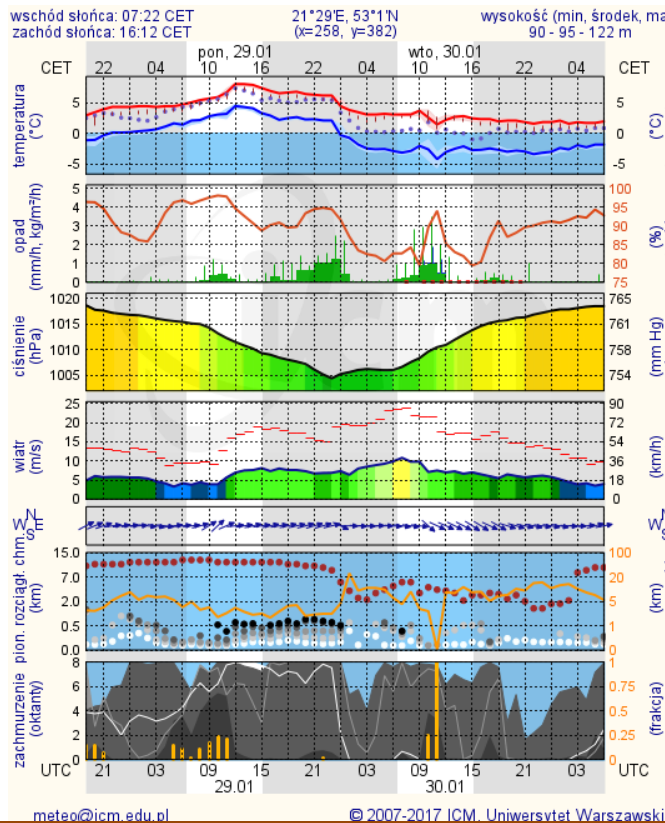
Płock



Ciechanów



Ostrołęka



Siedlce

