

BIULETYN INFORMACYJNY NR 19/2018
za okres od 19.01.2018 r. od godz. 7.00 do 20.01.2018 r. do godz. 7.00



sobota, dnia 20.01.2018 r.



Najważniejsze zdarzenia z minionej doby

1. **Warszawa**, Aleja Niepodległości – pożar mieszkania, jedna ofiara śmiertelna i dwie osoby ranne.
2. **Pułtusk** – trudna sytuacja powodziowa.
3. **ASF** – kolejne potwierdzone przypadki u padłych dzików.

ZESTAWIENIE DANYCH STATYSTYCZNYCH
Za okres: 19.01. – 20.01.2018 r.

	KOMENDA STOŁECZNA POLICJI	W analizowanym okresie	Od początku roku
	1) Odnotowano wypadków	5	95
	2) Ofiary śmiertelne w wypadkach drogowych/ kolejowych/ lotniczych	0/0/0	3/2/0
	3) Osoby ranne w wypadkach drogowych/kolejowych/lotniczych	5/0/0	114/0/0
	4) Utonięcia /wychłodzenia	0/0	2/0
	KOMENDA WOJEWÓDZKA POLICJI	W analizowanym okresie	Od początku roku
	1) Odnotowano wypadków	5	85
	2) Ofiary śmiertelne w wypadkach drogowych/ kolejowych/ lotniczych	1/1/0	9/1/0
	3) Osoby ranne w wypadkach drogowych/kolejowych/lotniczych	5/0/0	100/0/0
	4) Utonięcia/wychłodzenia	0/0	1/0
	KOMENDA WOJEWÓDZKA PAŃSTWOWEJ STRAŻY POŻARNEJ	W analizowanym okresie	Od początku roku
	1) Liczba pożarów	19	607
	2) Ofiary śmiertelne w pożarach/zaczadzenia	1/0	5/0
	3) Osoby ranne w pożarach/podtrute CO	3/0	23/0
	NADWIŚLAŃSKI ODDZIAŁ STRAŻY GRANICZNEJ	W dniu 19.01.2018	Od 01.01.2018
	1) Ruch graniczny: schengen/non-schengen	33505/16637	550530/317097
	2) Złożone wnioski o nadanie statusu uchodźcy	0	6
	3) Cudzoziemcy, którym odmówiono wjazdu do RP/zatrzymano	2/3	58/78

WYKAZ ZGROMADZEŃ PUBLICZNYCH I INNYCH WYDARZEŃ w dniu 20.01.2018 r.

Godziny imprezy	Rodzaj imprezy	Miejsce/Trasa	Organizator	Liczba osób	Uwagi
całodobowo	zgromadzenie	ul. Matejki, teren skweru François Mitterranda	osoba prywatna	2-50	postępowanie uproszczone
9.00-20.00	zgromadzenie	zbiórka Al. Ujazdowskie 1/3, przed siedzibą Prezesa Rady Ministrów, <u>przemarsz</u> na ul. Wiejską 12A (siedziba partii Platforma Obywatelska), dalej przed gmach Sejmu RP przy ul. Wiejskiej 4/6/8, a następnie przed Pałac Prezydencki przy ul. Krakowskie Przedmieście 48/50	osoba prywatna	do 11	bojkot "KOD-u" - domaganie się reform od Rządu, Prezydenta
14.00-15.00	zgromadzenie	park Skaryszewski, przed pomnikiem Wdzięczności Armii Radzieckiej	osoba prywatna	40	postępowanie uproszczone / domaganie się przeniesienia pomnika na cmentarz Żołnierzy Radzieckich
18.00-22.00	zgromadzenie	Al. Ujazdowskie 1/3, przed Kancelarią Prezesa Rady Ministrów	osoba prywatna	ok. 15	postępowanie uproszczone / promowanie wartości demokratycznych

ASF – AFRYKAŃSKI POMÓR ŚWIŃ	
Ogniska ASF trzody chlewnej	Liczba ognisk
	10
Przypadki ASF dzików	Liczba przypadków
	290

Na chwilę obecną powołano **243** komisje do spraw szacowania szkód w gospodarstwach rolnych i działach specjalnych produkcji rolnej, w których wystąpiły szkody spowodowane przez niekorzystne zjawiska atmosferyczne. (stan na 27.12.2017 r.)

ALARMY/POGOTOWIA PRZECIWPOWODZIOWE				
Nazwa organu ogłaszającego i odwołującego	Obszar obowiązywania	Pogotowie/alarm przeciwpowodziowy	Data i godzina wprowadzenia	Data i godzina odwołania
Wójt Gminy Czosnów	Gmina Czosnów	ALARM	04.01.2018 r. od godz. 09:00	Obowiązuje
Wójt Gminy Nieporęt	Gmina Nieporęt	POGOTOWIE	17.01.2018 r. od godz. 08:00	Obowiązuje
Burmistrz Miasta Pułtusk	Miejscowości: Pułtusk, Pawówek, Szygówek, Ponikiew, Grabówiec	POGOTOWIE	17.01.2018 r. od godz. 12:00	Obowiązuje
Wójt Gminy Obryte	Sołectwa: Rowy, Sokołowo Włościańskie, Gostkowo, Kalinowo i Zambski Kościelne	POGOTOWIE	18.01.2018 r. od godz. 08:00	Obowiązuje
Starosta Pułtuski	Gminy: Obryte, Pułtusk, Pokrzywnica, Zatory	ALARM	19.01.2018 r. od godz. 14:00	Obowiązuje

JAKOŚĆ POWIETRZA

Wyniki pomiarów zanieczyszczeń powietrza za minioną dobę [w $\mu\text{g}/\text{m}^3$] na automatycznych stacjach WIOŚ w Warszawie

Wybierz datę: 2018-01-19, Pt Zestawienie dobowe (średnie)- Stacje automatyczne

Stacja	Pomiar		O ₃ [$\mu\text{g}/\text{m}^3$]		NO ₂ [$\mu\text{g}/\text{m}^3$]	SO ₂ [$\mu\text{g}/\text{m}^3$]	CO [$\mu\text{g}/\text{m}^3$]		C ₆ H ₆ [$\mu\text{g}/\text{m}^3$]
	PM10 [$\mu\text{g}/\text{m}^3$] Pył zawieszony PM10 S24h	PM2.5 [$\mu\text{g}/\text{m}^3$] Pył zawieszony PM 2.5 S24h	S24h	S8 _{max}	Dwutlenek azotu S24h	Dwutlenek siarki S24h	Tlenek węgla S24h	S8 _{max}	Benzen S24h
Belsk-IGFPAN			52.4	61.6	7.3	1.7	252	267	
Granica-KPN			46	55.1	9.9	2.6			
Guty Duże			57.4	64.8	4.8	1.6			
Konstancin-Jeziorna	15.5	12.8	40	52.2	5		169	193	
Legionowo-Zegrzyńska		14.2	42.7	50.7	15.8	9.2			
Otwock-Brzozowa		18.7	45	56.4	15.7	7.4	627	689	
Piastów-Pułaskiego		20.5	33.8	43.4	20.5	3.7			
Płock-Gimnazjum			42.6	48.1	14.9	3	261	299	0.6
Płock-Reja	25.7	20.6	37.3	43.7	17.6	2.3	710	742	0.9
Radom-Tochtermana	25.8	20.7	41	50.3	15.3	3.1	582	645	0.7
Siedlce-Konarskiego	18	17.6							
Warszawa-Komunikacyjna	28.5	25.8			36.9		603	697	1.6
Warszawa-Marszałkowska	28.2	26.6			24.5		957	1104	
Warszawa-Podleśna			42	48					
Warszawa-Targówek	21.1	16.5	31.9	42.9	25.2	15.7			
Warszawa-Ursynów	25	19.8	32.7	45.9	29.3	7.5			
Żyrardów-Roosevelta	25.3	20.5							

PROGNOZA JAKOŚCI POWIETRZA NA DZIS

Polska

Mapa Wyszukaj

Google Katowice Dane do Mapy ©2018 GeoBasis-DE/BKG (©2009), Google Warunki korzystania z programu Zgłoś błąd w mapach

* Ze względów technicznych mapa dynamiczna może działać wolniej.

Indeks jakości powietrza

- Bardzo dobry
- Dobry
- Umiarkowany
- Dostateczny
- Zły
- Bardzo zły

Warunki meteorologiczne

Temperatura powietrza

-3 °C

Prędkość i kierunek wiatru

SSW
2.5 m/s

Opad atmosferyczny

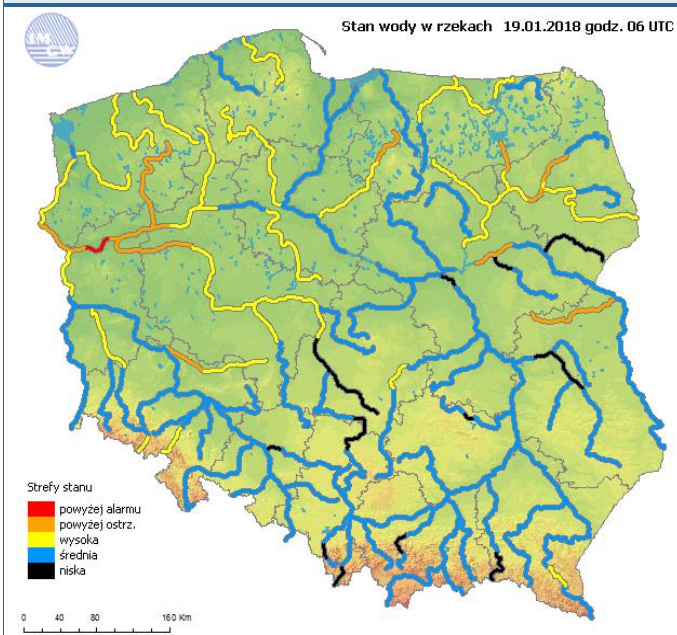
Poziomy jakości powietrza

- Bardzo dobry
- Dobry
- Umiarkowany
- Dostateczny
- Zły
- Bardzo zły

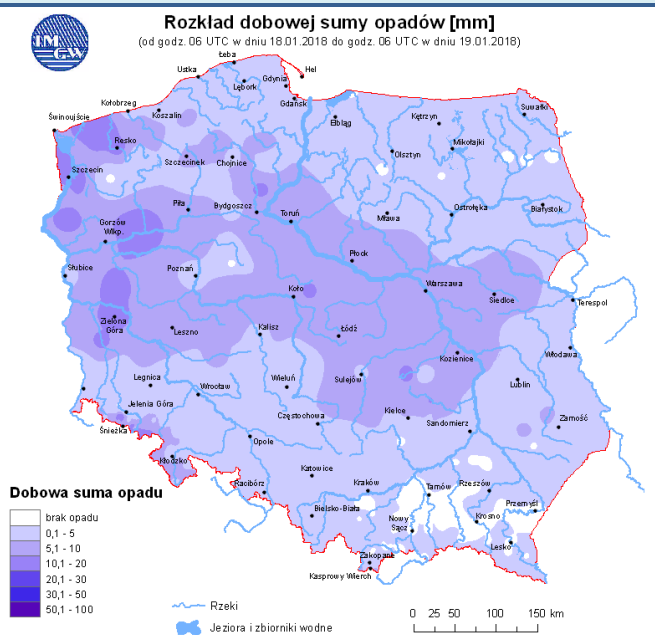
Więcej informacji o poziomach i indeksie jakości powietrza znajdziesz w zakładkach [Skala jakości powietrza](#) oraz [Indeks jakości powietrza](#)

INFORMACJE HYDROLOGICZNO - METEOROLOGICZNE

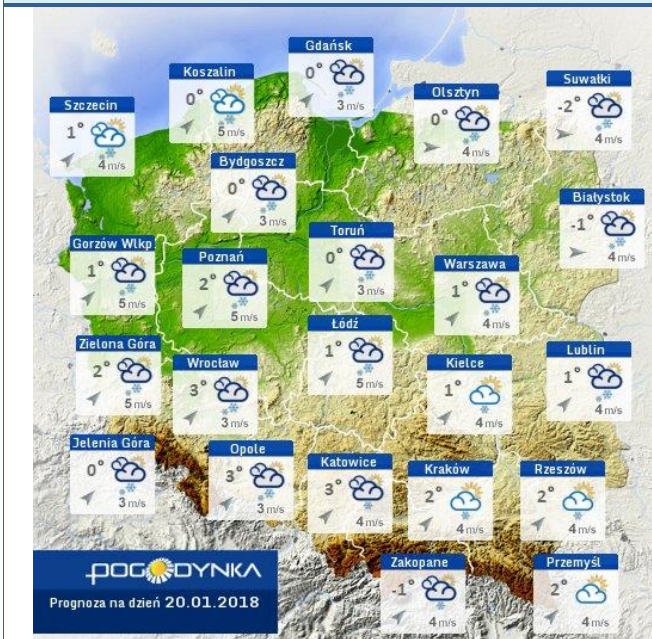
Stan wody w rzekach



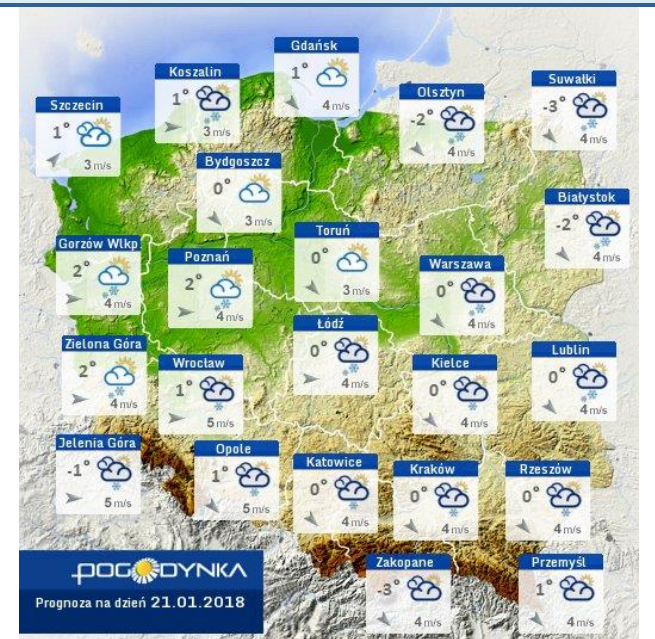
Rozkład dobowej sumy opadów



Prognoza pogody dla Polski na dziś



Prognoza pogody dla Polski na jutro



Ostrzeżenia METEO

1 OSTRZEŻENIE Nr 3
• Obłodzenie/1

Obszar: województwo mazowieckie

Ważność: od 2018-01-19 17:00:00 do 2018-01-20 10:00:00

Przebieg: Prognozuję się spadek temperatury powietrza poniżej 0°C powodujący zamarzanie mokrych nawierzchni dróg i chodników. Temperatura minimalna od -4°C do -2°C, przy gruncie od -5°C do -2°C.

Prawdopodobieństwo: 85% (Obłodzenie)

Uwagi: Brak.

Czas wydania: 2018-01-19 12:55:00

Synoptyk IMGW-PIB: Anna Woźniak

Ostrzeżenia HYDRO

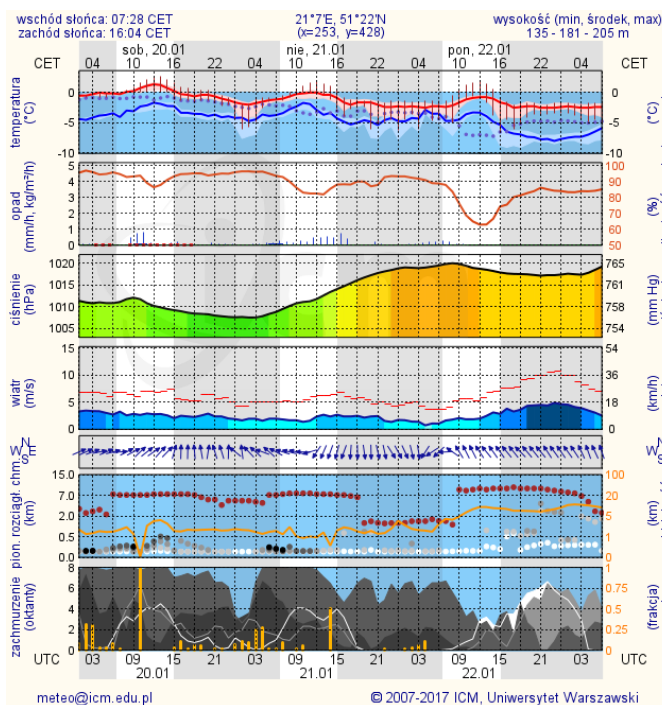
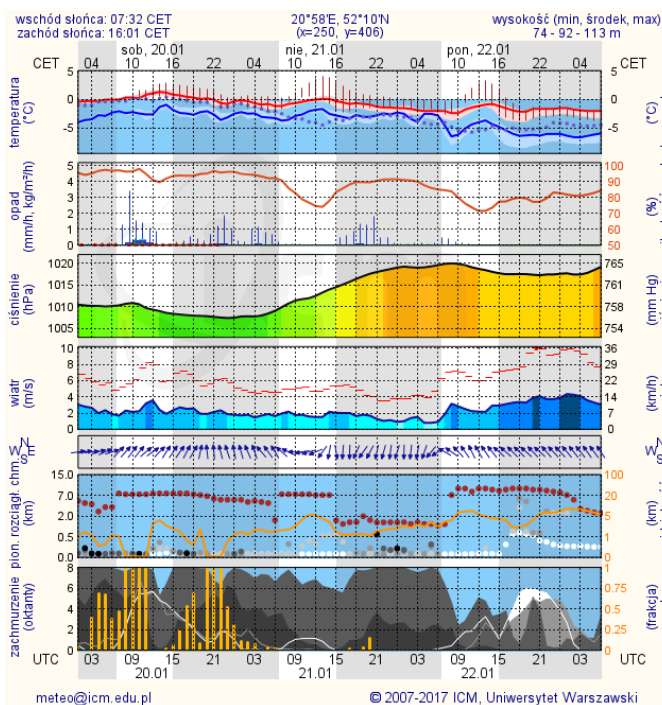
BRAK

METEOROGRAMY

dla głównych miast województwa mazowieckiego:

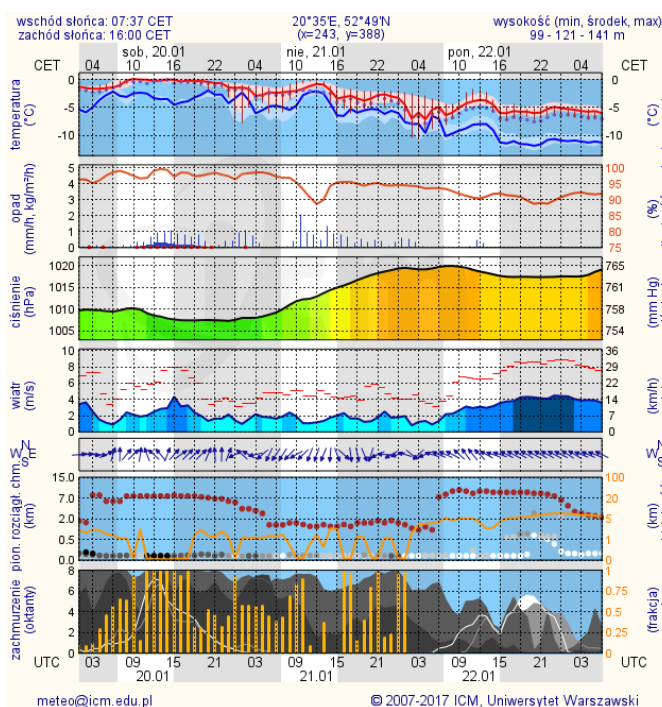
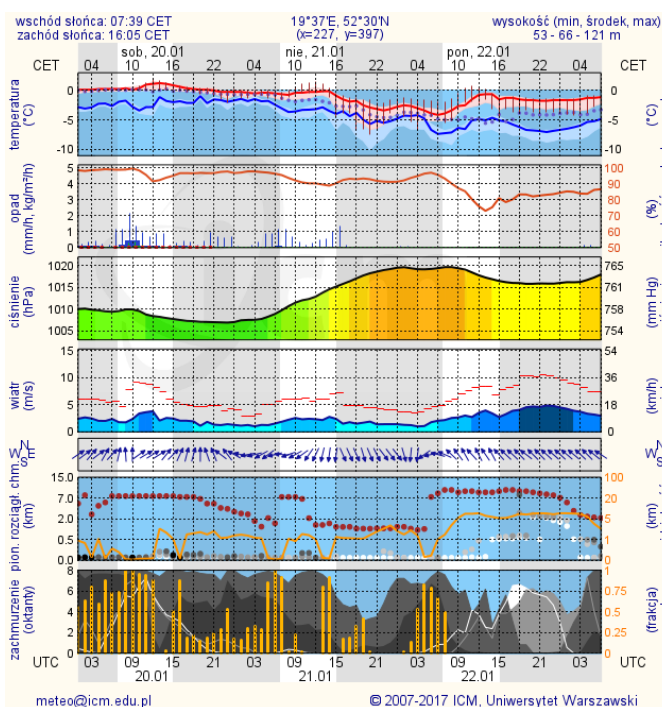
Warszawa

Radom

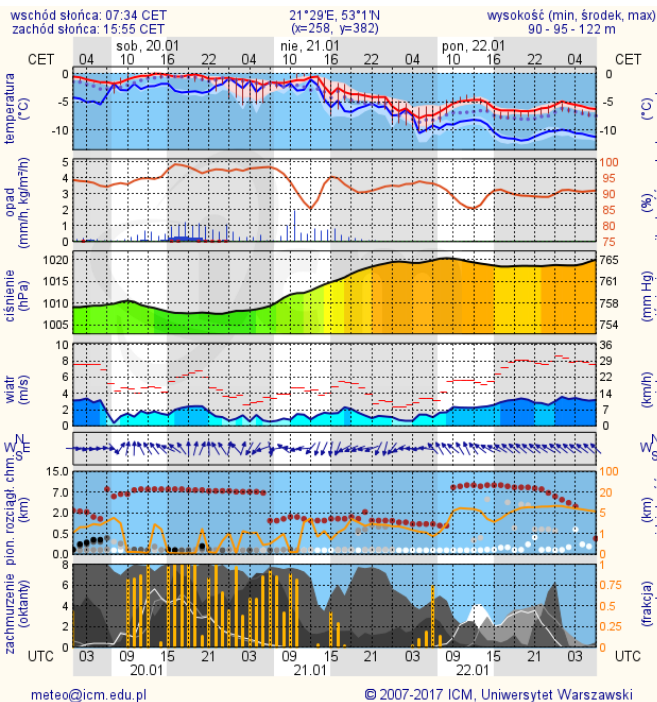


Płock

Ciechanów



Ostrołęka



Siedlce

