

**BIULETYN INFORMACYJNY NR 17/2018**  
**za okres od 17.01.2018 r. od godz. 7.00 do 18.01.2018 r. do godz. 7.00**





czwartek, dnia 18.01.2018 r.

**Najważniejsze zdarzenia z minionej doby**



1. Pułtusk, Pawłówek, Szygówek, Ponikiew i Grabówiec – wprowadzenie pogotowia przeciwpowodziowego.
2. gm. Nieporęt - wprowadzenie pogotowia przeciwpowodziowego.
3. m.st. Warszawa oraz pow. piaseczyński – potwierdzenie ASF u padłych dzików.
4. m. Grochów (pow. sokołowski), DK 62 – wypadek 5 osób rannych (w tym 2 dzieci).
5. Warszawa - wiadomości e-mail o podłożeniu ładunków wybuchowych, informacje o niskiej wiarygodności.

**ZESTAWIENIE DANYCH STATYSTYCZNYCH**  
**Za okres: 17.01. – 18.01.2018 r.**

	<b>KOMENDA STOŁECZNA POLICJI</b>	<b>W analizowanym okresie</b>	<b>Od początku roku</b>
	1) Odnotowano wypadków	5	86
	2) Ofiary śmiertelne w wypadkach drogowych/ kolejowych/ lotniczych	1/0/0	2/2/0
	3) Osoby ranne w wypadkach drogowych/kolejowych/lotniczych	6/0/0	105/0/0
	4) Utonięcia /wylądzenia	0/0	2/0
	<b>KOMENDA WOJEWÓDZKA POLICJI</b>	<b>W analizowanym okresie</b>	<b>Od początku roku</b>
	1) Odnotowano wypadków	4	76
	2) Ofiary śmiertelne w wypadkach drogowych/ kolejowych/ lotniczych	0/0/0	8/0/0
	3) Osoby ranne w wypadkach drogowych/kolejowych/lotniczych	8/0/0	91/0/0
	4) Utonięcia/wylądzenia	0/0	1/0
	<b>KOMENDA WOJEWÓDZKA PAŃSTWOWEJ STRAŻY POŻARNEJ</b>	<b>W analizowanym okresie</b>	<b>Od początku roku</b>
	1) Liczba pożarów	22	561
	2) Ofiary śmiertelne w pożarach/zaczadzenia	1/0	4/0
	3) Osoby ranne w pożarach/podtrute CO	0/0	20/0
	<b>NADWIŚLAŃSKI ODDZIAŁ STRAŻY GRANICZNEJ</b>	<b>W dniu 17.01.2018</b>	<b>Od 01.01.2018</b>
	1) Ruch graniczny: schengen/non-schengen	27952/13851	490636/285081
	2) Złożone wnioski o nadanie statusu uchodźcy	0	6
	3) Cudzoziemcy, którym odmówiono wjazdu do RP/zatrzymano	1/5	54/69

## WYKAZ ZGROMADZEŃ PUBLICZNYCH I INNYCH WYDARZEŃ w dniu 18.01.2018 r.

Godziny imprezy	Rodzaj imprezy	Miejsce/Trasa	Organizator	Liczba osób	Uwagi
całodobowo	zgromadzenie	Al. Ujazdowskie 1/3, przed Kancelarią Prezesa Rady Ministrów	osoba prywatna	2-5	postępowanie uproszczone / promowanie wartości demokratycznych
0.00-23.59	zgromadzenie	ul. Matejki, teren skweru Francois Mitterranda	osoba prywatna	2-50	postępowanie uproszczone / "w obronie konstytucji" - będą rozstawione namioty wraz z pomocniczą infrastrukturą
9.00-20.00	zgromadzenie	zbiórka Al. Ujazdowskie 1/3, przed siedzibą Prezesa Rady Ministrów, przemarsz na ul. Wiejską 12A (siedziba partii Platforma Obywatelska), dalej przed gmach Sejmu RP przy ul. Wiejskiej 4/6/8, a następnie przed Pałac Prezydencki przy ul. Krakowskie Przedmieście 48/50	osoba prywatna	do 11	bojkot "KOD-u" - domaganie się reform od Rządu, Prezydenta

ASF – AFRYKAŃSKI POMÓR ŚWIŃ	
Ogniska ASF trzody chlewnej	Liczba ognisk
	10
Przypadki ASF dzików	Liczba przypadków
	272

Na chwilę obecną powołano **243** komisje do spraw szacowania szkód w gospodarstwach rolnych i działach specjalnych produkcji rolnej, w których wystąpiły szkody spowodowane przez niekorzystne zjawiska atmosferyczne. (stan na 27.12.2017 r.)

ALARMY/POGOTOWIA PRZECIWPOWODZIOWE				
Nazwa organu ogłaszającego i odwołującego	Obszar obowiązywania	Pogotowie/alarm przeciwpowodziowy	Data i godzina wprowadzenia	Data i godzina odwołania
Wójt Gminy Czosnów	Gmina Czosnów	ALARM	04.01.2018 r. od godz. 9.00	Obowiązuje
Burmistrz Miasta Pułtusk	Pułtusk, Pawówek, Szygówek, Ponikiew, Grabowiec	POGOTOWIE	17.01.2018 r. od godz. 12:00	Obowiązuje
Wójt Gminy Nieporęt	Gmina Nieporęt	POGOTOWIE	17.01.2018 r. od godz. 08:00	Obowiązuje

# JAKOŚĆ POWIETRZA

Wyniki pomiarów zanieczyszczeń powietrza za minioną dobę [w  $\mu\text{g}/\text{m}^3$ ] na automatycznych stacjach WIOŚ w Warszawie

Wybierz datę: 2018-01-17, Śr Zestawienie dobowe (średnie)- Stacje automatyczne

Stacja	Pomiar PM10 [ $\mu\text{g}/\text{m}^3$ ] Pył zawieszony PM10 S24h	PM2.5 [ $\mu\text{g}/\text{m}^3$ ] Pył zawieszony PM 2.5 S24h	O <sub>3</sub> [ $\mu\text{g}/\text{m}^3$ ] Ozon		NO <sub>2</sub> [ $\mu\text{g}/\text{m}^3$ ] Dwutlenek azotu S24h	SO <sub>2</sub> [ $\mu\text{g}/\text{m}^3$ ] Dwutlenek siarki S24h	CO [ $\mu\text{g}/\text{m}^3$ ] Tlenek węgla		C <sub>6</sub> H <sub>6</sub> [ $\mu\text{g}/\text{m}^3$ ] Benzen S24h
			S24h	S8max			S24h	S8max	
Belsk-IGFPAN			52.4	64.7	11.6	4.5	310	464	
Granica-KPN			39.9	56.4	13.5	3.6			
Guty Duże			46.7	61.7	6.2	3.2			
Konstancin-Jeziorna	32.8	25.9	36.8	52.4	8.3	12.4	265	395	
Legionowo-Zegrzyńska		22	36.4	52.1	21.8	10.8			
Otwock-Brzozowa		33.8	38.9	59	19.2	8.9	720	879	
Piastów-Pułaskiego		28.9	29.4	45.6	26.8	9.7			
Płock-Gimnazjum			38.9	49.6	19.8	3.7	309	457	0.9
Płock-Reja	34.3	27	35.5	49.3	22.8	4.4	743	882	1.3
Radom-Tochtermana	33.5	26.2	39.3	48.9	21.1	6.2	605	705	0.9
Siedlce-Konarskiego	29.3	27.6							
Warszawa-Komunikacyjna	43.4	38.5			45.7		707	1029	2.2
Warszawa-Marszałkowska	44.4	40.9			34.9		991	1160	
Warszawa-Podleśna			33.6	49.6					
Warszawa-Targówek	31.7	24	28.2	43.8	31.1	6.9			
Warszawa-Ursynów	33.5	25.7	31.1	46	35.4	8.8			
Żyrardów-Roosevelta	39.6	31.1							

## PROGNOZA JAKOŚCI POWIETRZA NA DZIŚ

**Śred. 24h**

**Max 1h**

**1h\***

**Mapa**

**Polska**

Dane do Mapy ©2018 GeoBasis-DE/BKG (©2009), Google Warunki korzystania z programu Zgłoś błąd w mapach

\* Ze względów technicznych mapa dynamiczna może działać wolniej.

**Indeks jakości powietrza**

- Bardzo dobry
- Dobry
- Umiarkowany
- Dostateczny
- Zły
- Bardzo zły

**Warunku meteorologiczne**

Temperatura powietrza

-1 °C

Prędkość i kierunek wiatru

SWW  
4.1 m/s

Opad atmosferyczny

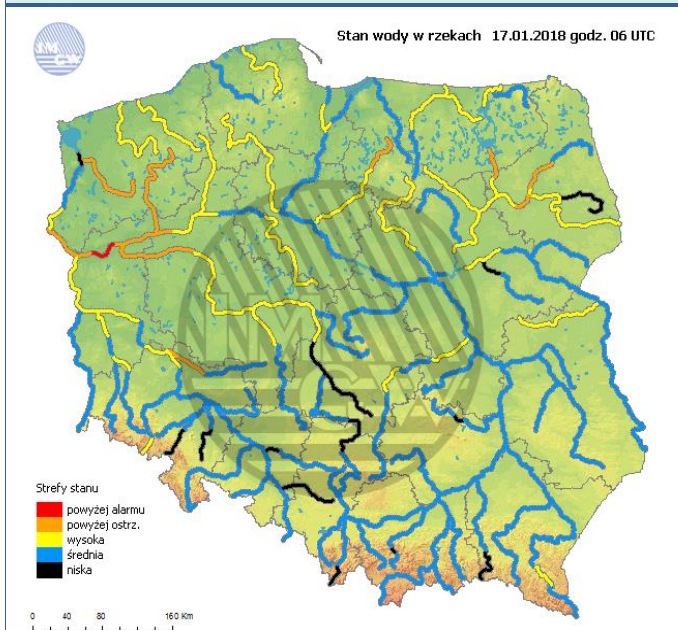
**Poziomy jakości powietrza**

- Bardzo dobry
- Dobry
- Umiarkowany
- Dostateczny
- Zły
- Bardzo zły

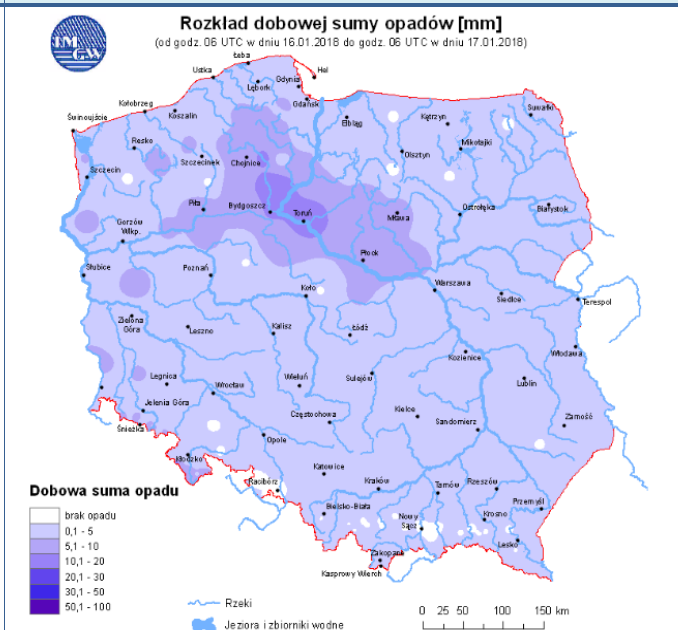
Więcej informacji o poziomach i indeksie jakości powietrza znajdziesz w zakładkach [Skala jakości powietrza](#) oraz [Indeks jakości powietrza](#)

# INFORMACJE HYDROLOGICZNO - METEOROLOGICZNE

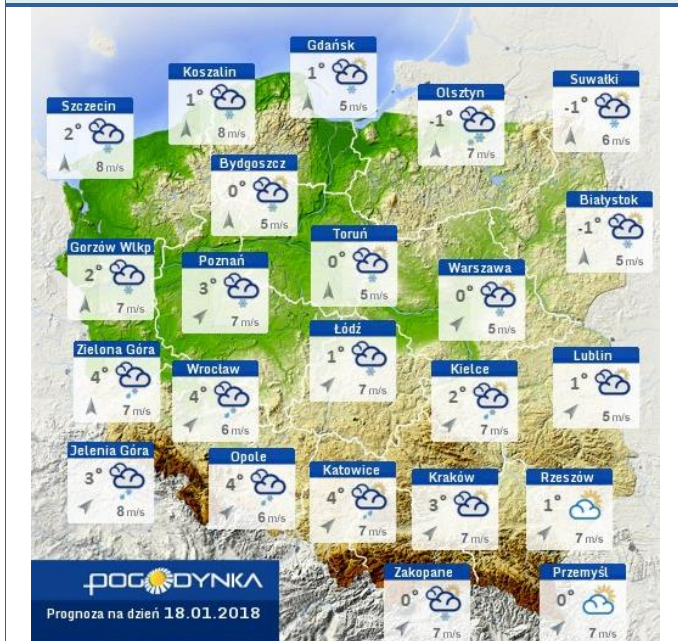
## Stan wody w rzekach



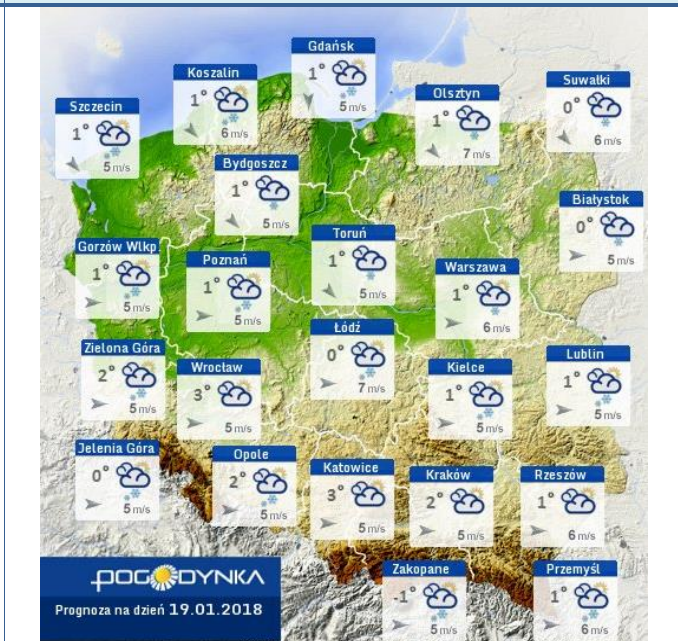
## Rozkład dobowej sumy opadów



## Prognoza pogody dla Polski na dziś



## Prognoza pogody dla Polski na jutro



## Ostrzeżenia METEO

**BRAK**

## Ostrzeżenia HYDRO

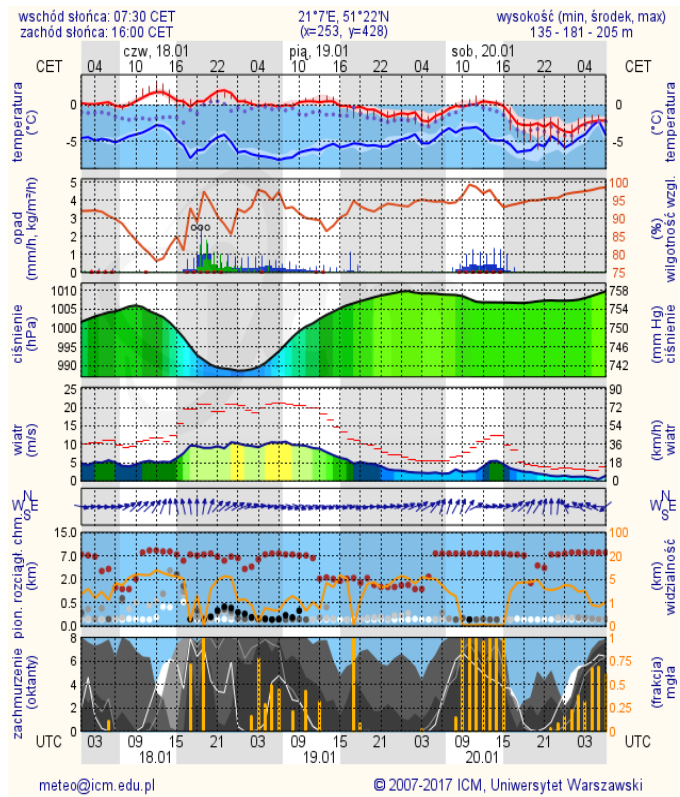
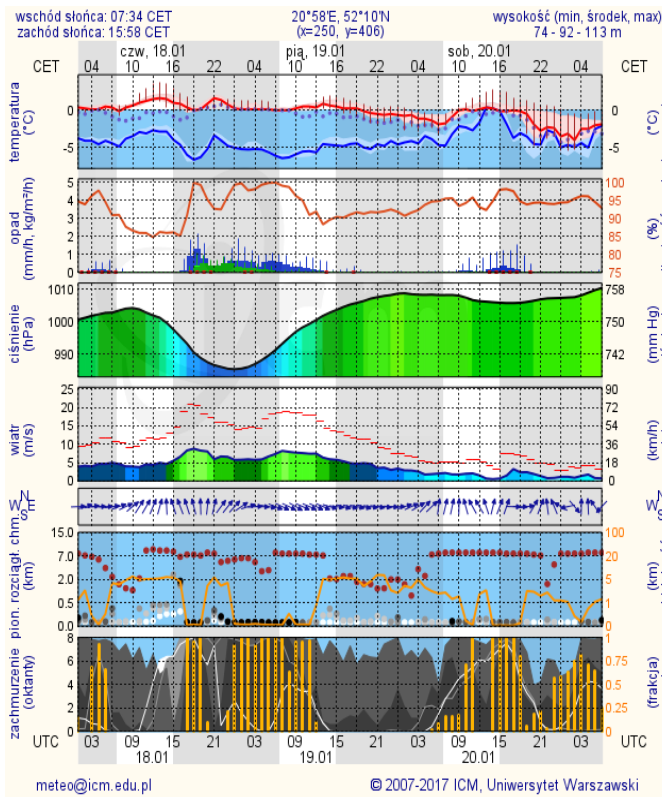
**BRAK**

# METEOROGRAMY

## dla głównych miast województwa mazowieckiego:

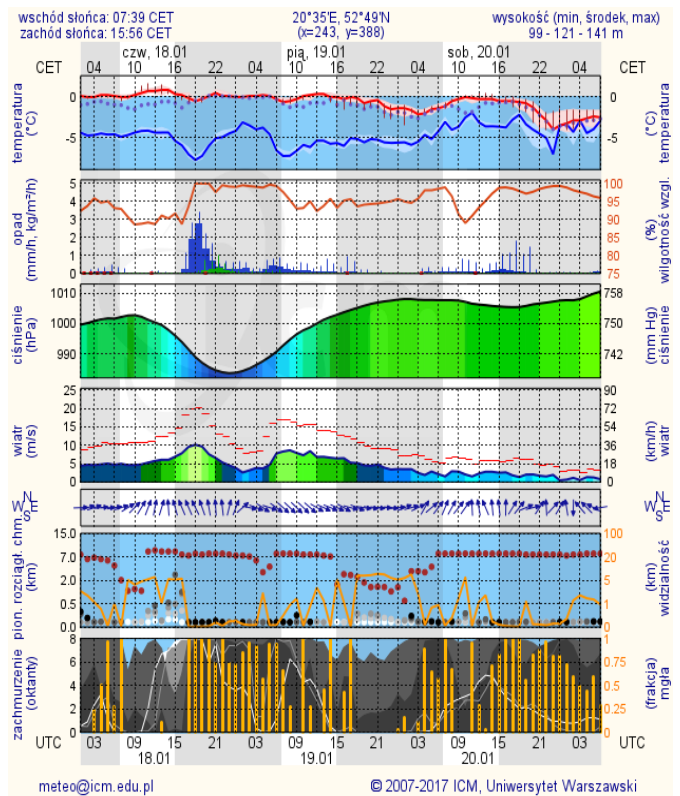
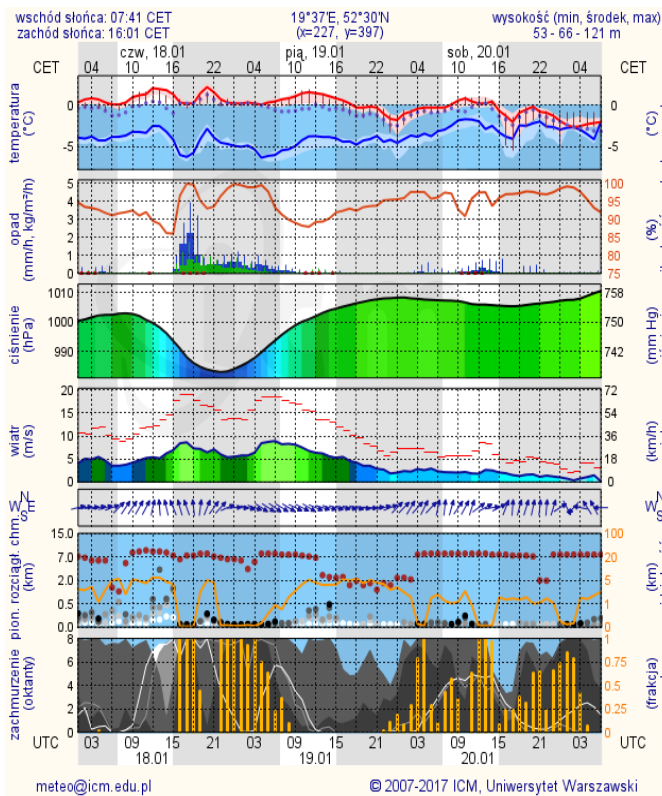
### Warszawa

### Radom

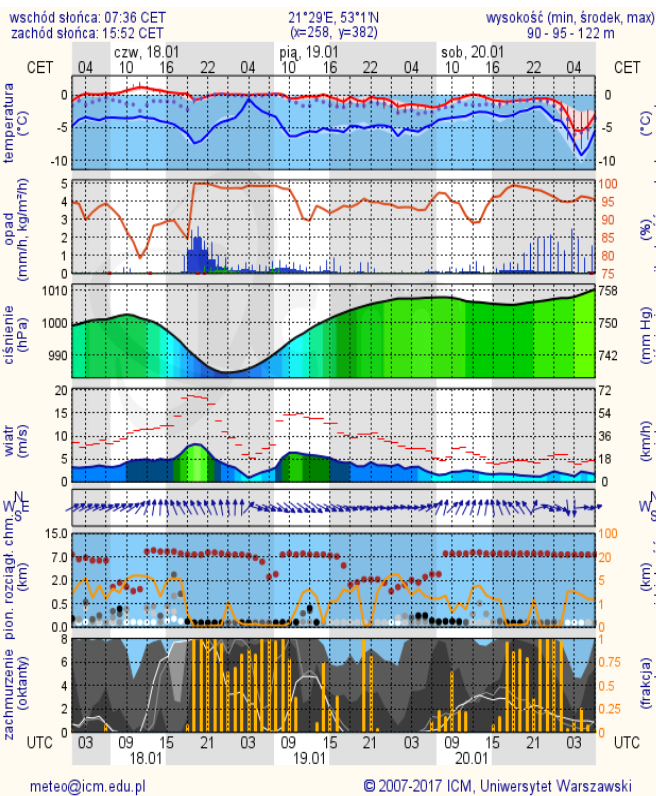


### Płock

### Ciechanów



## Ostrołęka



## Siedlce

