

BIULETYN INFORMACYJNY NR 14/2018
za okres od 14.01.2018 r. od godz. 7.00 do 15.01.2018 r. do godz. 7.00

poniedziałek, dnia 15.01.2018 r.

Najważniejsze zdarzenia z minionej doby



1. **Węgrów** (powiat węgrowski) – śmiertelne potrącenie rowerzystki.
2. **Piastów** (powiat pruszkowski) – pożar mieszkania w budynku wielorodzinnym.

ZESTAWIENIE DANYCH STATYSTYCZNYCH
Za okres: 14.01. – 15.01.2018 r.

	KOMENDA STOŁECZNA POLICJI	W analizowanym okresie	Od początku roku
	1) Odnotowano wypadków	5	70
	2) Ofiary śmiertelne w wypadkach drogowych/ kolejowych/ lotniczych	0/0/0	1/2/0
	3) Osoby ranne w wypadkach drogowych/kolejowych/lotniczych	8/0/0	84/0/0
	4) Utonięcia /wychłodzenia	0/0	2/0
	KOMENDA WOJEWÓDZKA POLICJI	W analizowanym okresie	Od początku roku
	1) Odnotowano wypadków	5	63
	2) Ofiary śmiertelne w wypadkach drogowych/ kolejowych/ lotniczych	2/0/0	6/0/0
	3) Osoby ranne w wypadkach drogowych/kolejowych/lotniczych	3/0/0	75/0/0
	4) Utonięcia/wychłodzenia	0/0	1/0
	KOMENDA WOJEWÓDZKA PAŃSTWOWEJ STRAŻY POŻARNEJ	W analizowanym okresie	Od początku roku
	1) Liczba pożarów	55	468
	2) Ofiary śmiertelne w pożarach/zaczadzenia	0/0	3/0
	3) Osoby ranne w pożarach/podtrute CO	2/0	17/0
	NADWIŚLAŃSKI ODDZIAŁ STRAŻY GRANICZNEJ	W dniu 14.01.2018	Od 01.01.2018
	1) Ruch graniczny: schengen/non-schengen	28237/16901	405015/242957
	2) Złożone wnioski o nadanie statusu uchodźcy	0	5
	3) Cudzoziemcy, którym odmówiono wjazdu do RP/zatrzymano	3/0	37/48

WYKAZ ZGROMADZEŃ PUBLICZNYCH I INNYCH WYDARZEŃ w dniu 15.01.2018 r.

Godziny imprezy	Rodzaj imprezy	Miejsce/Trasa	Organizator	Liczba osób	Uwagi
0.00-23.59	zgrupowanie	ul. Matejki, teren skweru Francois Mitterranda	osoba prywatna	2-50	postępowanie uproszczone / "w obronie konstytucji" - będą rozstawione namioty wraz z pomocniczą infrastrukturą
9.00-20.00	zgrupowanie	zbiórka Al. Ujazdowskie 1/3, przed siedzibą Prezesa Rady Ministrów, przemarsz na ul. Wiejską 12A (siedziba partii Platforma Obywatelska), dalej przed gmach Sejmu RP przy ul. Wiejskiej 4/6/8, a następnie przed Pałac Prezydencki przy ul. Krakowskie Przedmieście 48/50	osoba prywatna	do 11	bojkot "KOD-u" - domaganie się reform od Rządu, Prezydenta
12.00-16.00	zgrupowanie	Al. Ujazdowskie 1/3, przed Kancelarią Prezesa Rady Ministrów	osoba prywatna	ok. 20	postępowanie uproszczone / promowanie wartości demokratycznych

ASF – AFRYKAŃSKI POMÓR ŚWIŃ	
Ogniska ASF trzody chlewnej	Liczba ognisk
	10
Przypadki ASF dzików	Liczba przypadków
	255

Na chwilę obecną powołano **243** komisje do spraw szacowania szkód w gospodarstwach rolnych i działach specjalnych produkcji rolnej, w których wystąpiły szkody spowodowane przez niekorzystne zjawiska atmosferyczne. (stan na 27.12.2017 r.)

ALARMY/POGOTOWIA PRZECIWPOWODZIOWE				
Nazwa organu ogłaszającego i odwołującego	Obszar obowiązywania	Pogotowie/alarm przeciwpowodziowy	Data i godzina wprowadzenia	Data i godzina odwołania
Wójt Gminy Radzymin	Gmina Radzymin	POGOTOWIE	28.11.2017 r. od godz. 12.00	Obowiązuje
Wójt Gminy Czosnów	Gmina Czosnów	ALARM	04.01.2018 r. od godz. 9.00	Obowiązuje

JAKOŚĆ POWIETRZA

Wyniki pomiarów zanieczyszczeń powietrza za minioną dobę [w µg/m³] na automatycznych stacjach WIOŚ w Warszawie

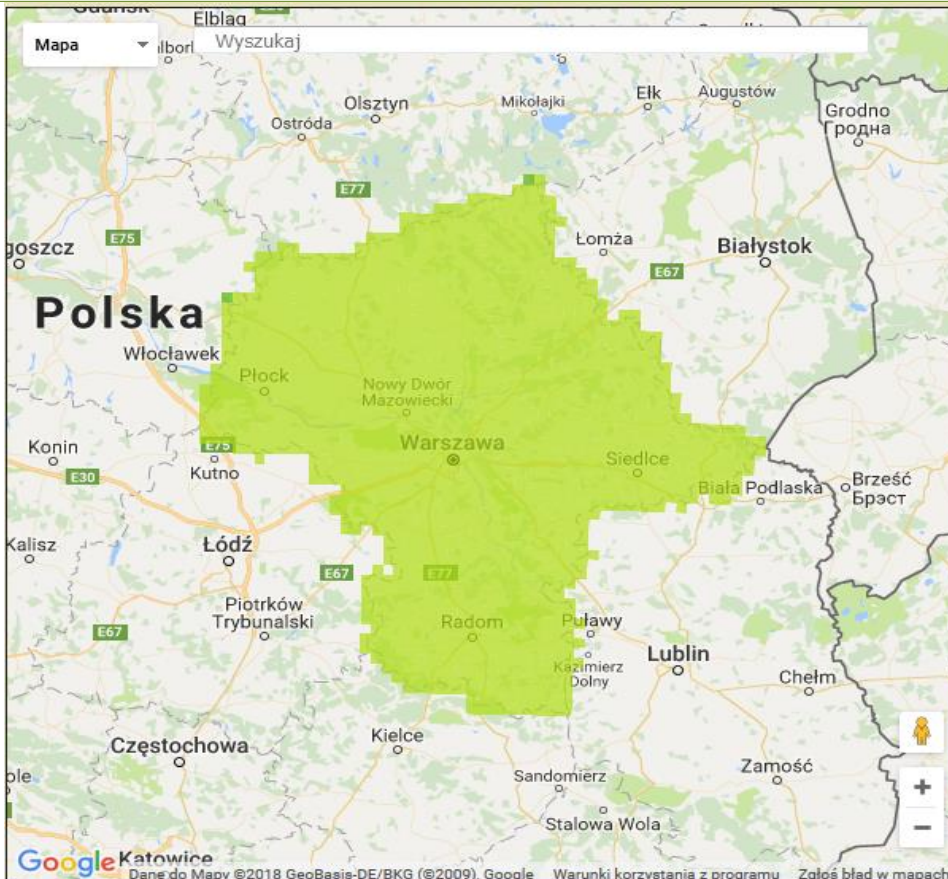
Wybierz datę: Zestawienie dobowe (średnie)- Stacje automatyczne

Stacja	Pomiary	PM10 [µg/m ³]	PM2.5 [µg/m ³]	O ₃ [µg/m ³]		NO ₂ [µg/m ³]	SO ₂ [µg/m ³]	CO [µg/m ³]		C ₆ H ₆ [µg/m ³]
		Pył zawieszony PM10 S24h	Pył zawieszony PM 2.5 S24h	S24h	S8max	Dwutlenek azotu S24h	Dwutlenek siarki S24h	Tlenek węgla S24h	S8max	Benzen S24h
Belsk-IGFPAN				45.4	46.6	4.4	1.1	236	255	
Granica-KPN				44.2	45.3	5.3	2.8			
Guty Duże				49.5	51.1	1.1	0.9			
Konstancin-Jeziorna		21.8	17.4	43	43.9	2.4	1.6	149	180	
Legionowo-Zegrzyńska			15.9	44.2	45	4.7	3			
Otwock-Brzozowa			23.3	48.6	49.4	6.8	6.8	539	570	
Piastów-Pułaskiego			18.2	38.8	39.6	9.3	1.2			
Płock-Gimnazjum				38.9	40.3		1.1	203	255	0.5
Płock-Reja		27.1	21.2	35.8	36.5	10	2.8	562	595	0.7
Radom-Tochtermana		38.1	28.4	36	38.8	10.7	3.9	525	585	0.8
Siedlce-Konarskiego		20.2	17.5							
Warszawa-Komunikacyjna		29.3	25.5			13		354	401	1.1
Warszawa-Marszałkowska		48.6	34.1			20.5		854	1009	
Warszawa-Podleśna				40.8	43					
Warszawa-Targówek		23.6	18.3	42.8	43.4	6.7	4.3			
Warszawa-Ursynów		24.2	19.2	39.9	40.6	9.4	1.1			
Żyrardów-Roosevelta		47.4	35.7							

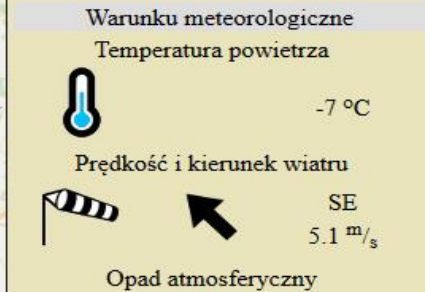
WOJEWÓDZKIE CENTRUM ZARZĄDZANIA KRYZYSOWEGO

Plac Bankowy 3/5, 00-950 Warszawa, tel.: (22) 595-13-00; 595-13-01; 987; fax.: (22) 620-19-40; 695-63-53;
www.mazowieckie.pl

PROGNOZA JAKOŚCI POWIETRZA NA DZIŚ



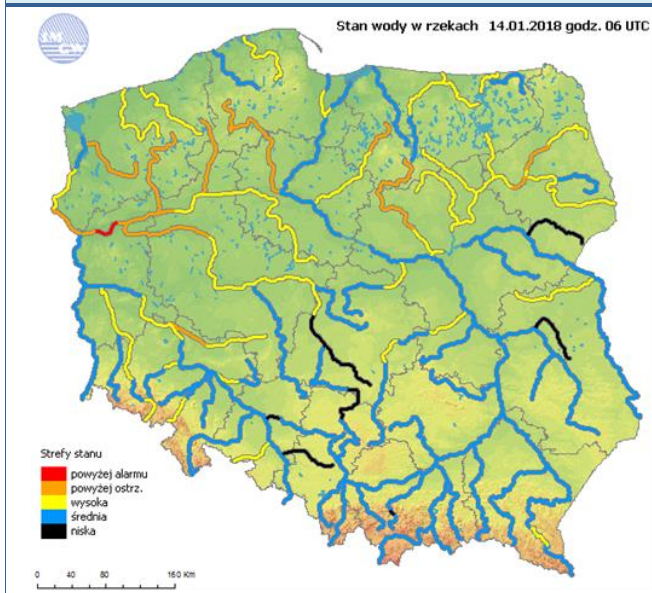
* Ze względów technicznych mapa dynamiczna może działać wolniej.



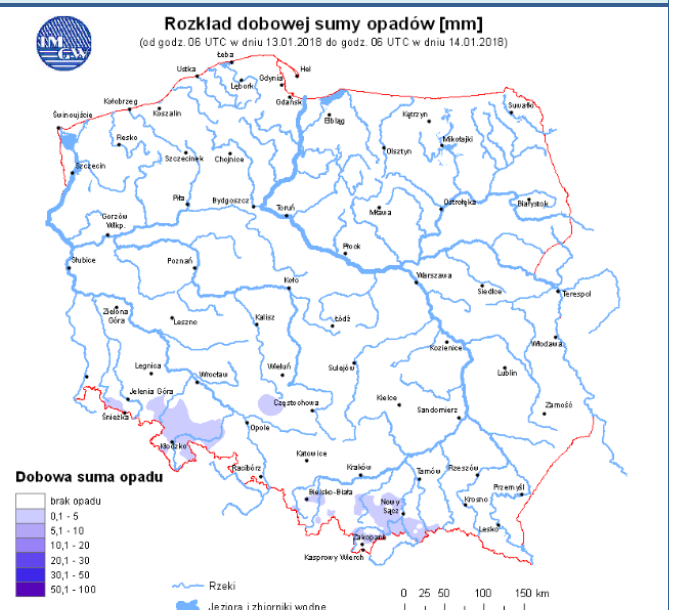
Więcej informacji o poziomach i indeksie jakości powietrza znajdziesz w zakładkach [Skala jakości powietrza](#) oraz [Indeks jakości powietrza](#)

INFORMACJE HYDROLOGICZNO - METEOROLOGICZNE

Stan wody w rzekach

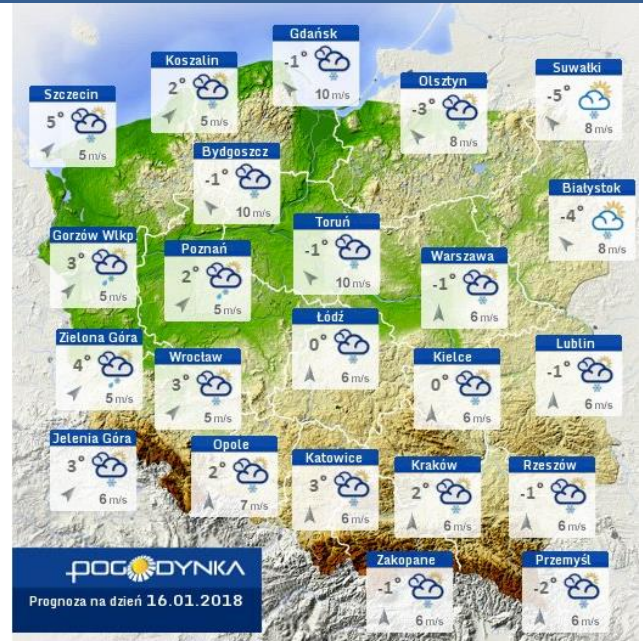


Rozkład dobowej sumy opadów



Prognoza pogody dla Polski na dziś

Prognoza pogody dla Polski na jutro



Ostrzeżenia METEO

Ostrzeżenia HYDRO

BRAK

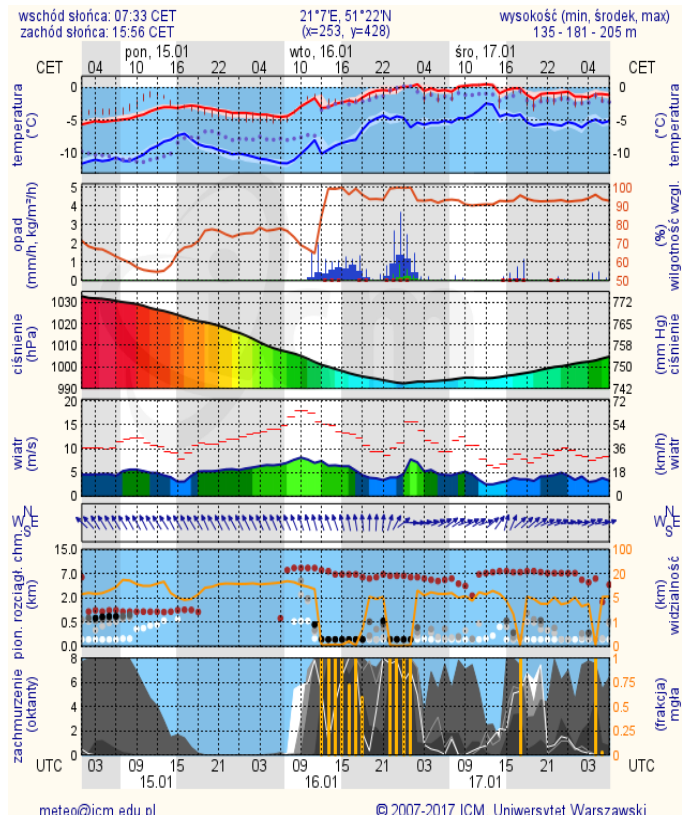
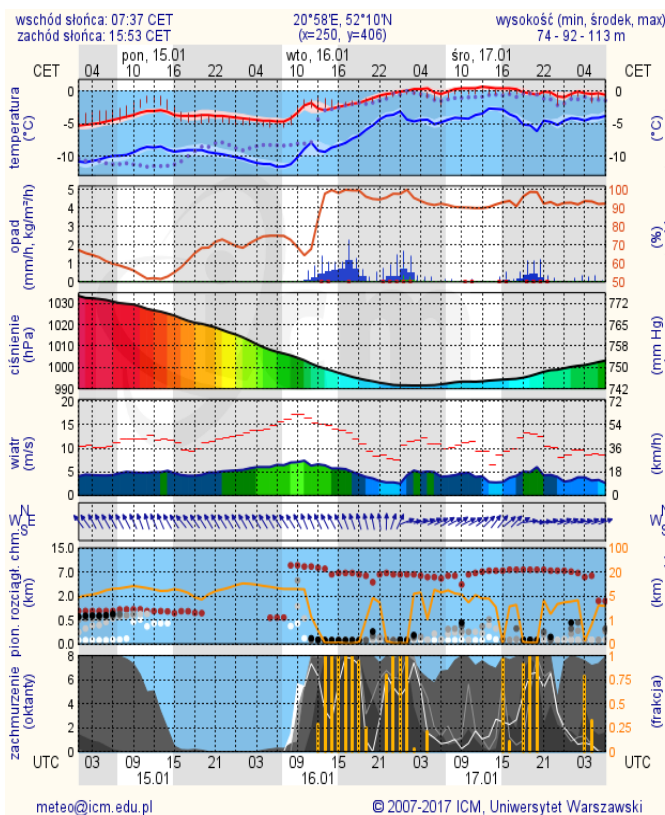
BRAK

METEOROGRAMY

dla głównych miast województwa mazowieckiego:

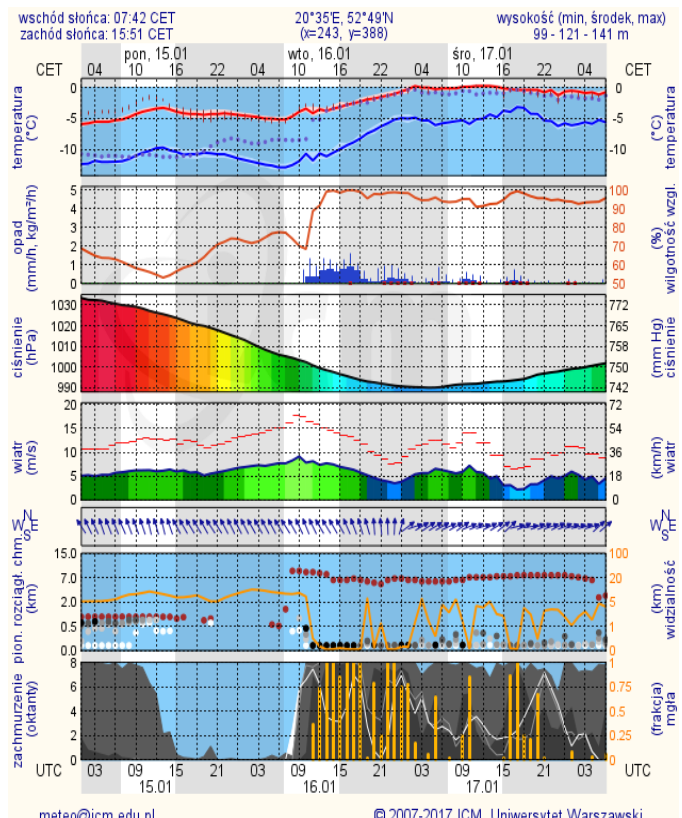
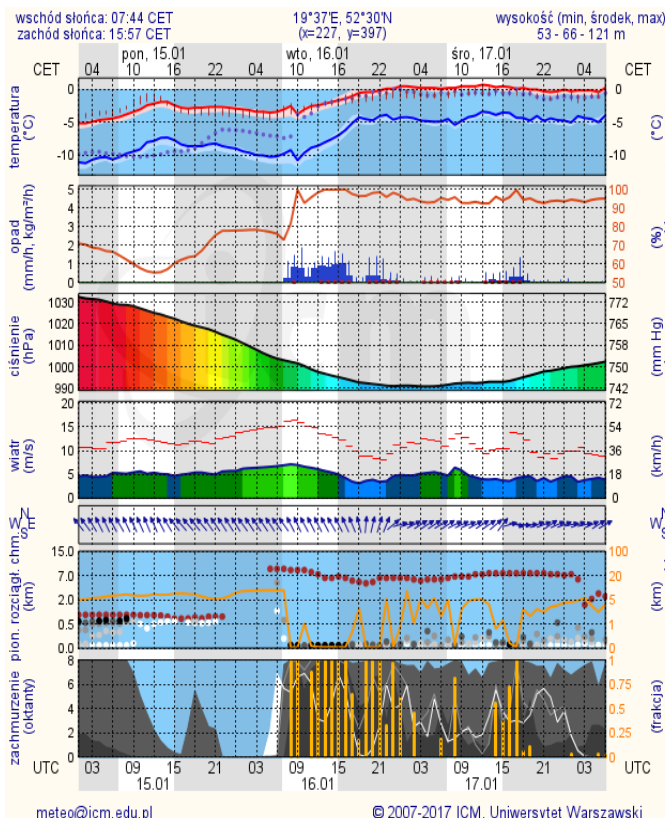
Warszawa

Radom



Płock

Ciechanów

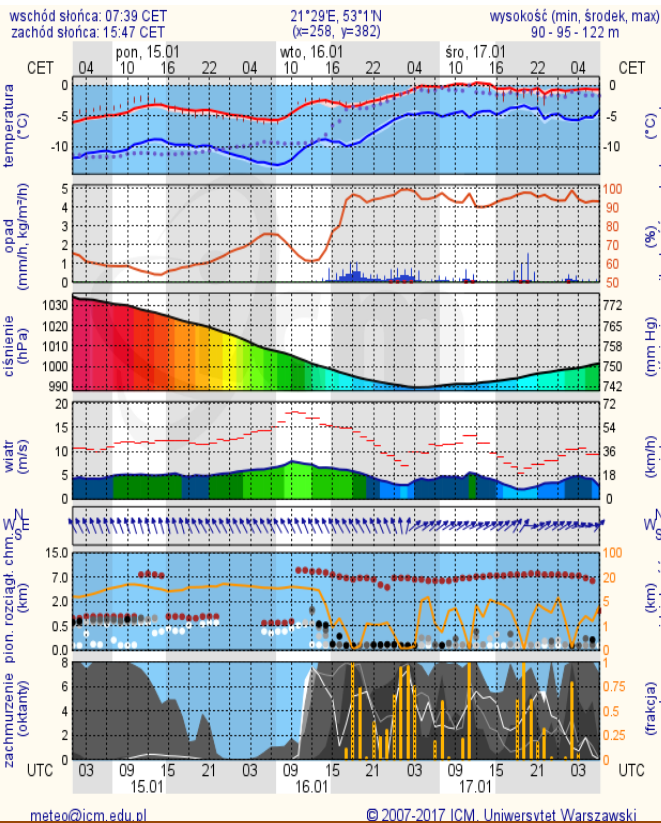


WOJEWÓDZKIE CENTRUM ZARZĄDZANIA KRYZYSOWEGO

Plac Bankowy 3/5, 00-950 Warszawa, tel.: (22) 595-13-00; 595-13-01; 987; fax.: (22) 620-19-40; 695-63-53;

www.mazowieckie.pl

Ostrołęka



Siedlce

