

BIULETYN INFORMACYJNY NR 9/2018
za okres od 09.01.2018 r. od godz. 7.00 do 10.01.2018 r. do godz. 7.00





środa, dnia 10.01.2018 r.



Najważniejsze zdarzenia z minionej doby

- 1. woj. mazowieckie** - ostrzeżenie o złej jakości powietrza dla pyłu zawieszonego PM2,5 i PM 10.
- 2. pow. legionowski, wołomiński i piaseczyński** - potwierdzone przypadki występowania wirusa ASF u padłych dzików.
- 3. Mława** (powiat mławski) – wypadek drogowy, jedna ofiara śmiertelna.

ZESTAWIENIE DANYCH STATYSTYCZNYCH
Za okres: 09.01. – 10.01.2018 r.

	KOMENDA STOŁECZNA POLICJI	W analizowanym okresie	Od początku roku
	1) Odnotowano wypadków	7	41
	2) Ofiary śmiertelne w wypadkach drogowych/ kolejowych/ lotniczych	0/0/0	1/0/0
	3) Osoby ranne w wypadkach drogowych/kolejowych/lotniczych	6/0/0	49/0/0
	4) Utonięcia /wychłodzenia	0/0	2/0
	KOMENDA WOJEWÓDZKA POLICJI	W analizowanym okresie	Od początku roku
	1) Odnotowano wypadków	4	44
	2) Ofiary śmiertelne w wypadkach drogowych/ kolejowych/ lotniczych	1/0/0	2/0/0
	3) Osoby ranne w wypadkach drogowych/kolejowych/lotniczych	6/0/0	54/0/0
	4) Utonięcia/wychłodzenia	0/0	1/0
	KOMENDA WOJEWÓDZKA PAŃSTWOWEJ STRAŻY POŻARNEJ	W analizowanym okresie	Od początku roku
	1) Liczba pożarów	29	257
	2) Ofiary śmiertelne w pożarach/zaczadzenia	0/0	2/0
	3) Osoby ranne w pożarach/podtrute CO	1/0	11/0
	NADWIŚLAŃSKI ODDZIAŁ STRAŻY GRANICZNEJ	W dniu 09.01.2018	Od 01.01.2018
	1) Ruch graniczny: schengen/non-schengen	29044/15808	269529/159467
	2) Złożone wnioski o nadanie statusu uchodźcy	1	5
	3) Cudzoziemcy, którym odmówiono wjazdu do RP/zatrzymano	2/6	18/25

WYKAZ ZGROMADZEŃ PUBLICZNYCH I INNYCH WYDARZEŃ w dniu 10.01.2018 r.

Godziny imprezy	Rodzaj imprezy	Miejsce/Trasa	Organizator	Liczba osób	Uwagi
0.00-24.00	zgromadzenie	ul. Matejki, teren skweru Francois Mitterranda	osoba prywatna	2-50	postępowanie uproszczone / "w obronie konstytucji" - będą rozstawione namioty wraz z pomocniczą infrastrukturą
6.00-22.00	zgromadzenie	od ul. Świętojańskiej przez pl. Zamkowy, ul. Krakowskie Przedmieście do ul. Karowej	osoba prywatna	10 000	oddanie hołdu ofiarom katastrofy w Smoleńsku / zgromadzenie cykliczne
9.00-19.00	zgromadzenie	ul. Matejki, plac przed pomnikiem Podziemnego Państwa Polskiego i Armii Krajowej	osoba prywatna	1 000	sprzeciw wobec rozszerzenia prawa do zabijania dzieci przez aborcję oraz przeciw obowiązującemu prawu
18.00-22.00	zgromadzenie	ul. Krakowskie Przedmieście na skwerze Hoovera	osoba prywatna	200-500	postępowanie uproszczone / protest przeciwko wykorzystywaniu katastrofy smoleńskiej do celów politycznych

ASF – AFRYKAŃSKI POMÓR ŚWIŃ	
Ogniska ASF trzody chlewnej	Liczba ognisk
	10
Przypadki ASF dzików	Liczba przypadków
	244

Na chwilę obecną powołano **243** komisje do spraw szacowania szkód w gospodarstwach rolnych i działach specjalnych produkcji rolnej, w których wystąpiły szkody spowodowane przez niekorzystne zjawiska atmosferyczne. (stan na 27.12.2017 r.)

ALARMY/POGOTOWIA PRZECIWPOWODZIOWE				
Nazwa organu ogłaszającego i odwołującego	Obszar obowiązywania	Pogotowie/alarm przeciwpowodziowy	Data i godzina wprowadzenia	Data i godzina odwołania
Wójt Gminy Radzymin	Gmina Radzymin	POGOTOWIE	28.11.2017 r. od godz. 12.00	Obowiązuje
Wójt Gminy Olszewo-Borki	Gmina Olszewo-Borki	POGOTOWIE	29.12.2017 r. od godz. 10.40	Obowiązuje
Wójt Gminy Czosnów	Gmina Czosnów	ALARM	04.01.2018 r. od godz. 9.00	Obowiązuje

JAKOŚĆ POWIETRZA

Wyniki pomiarów zanieczyszczeń powietrza za minioną dobę [w $\mu\text{g}/\text{m}^3$] na automatycznych stacjach WIOŚ w Warszawie

Wybierz datę: 2018-01-09, Wt Zestawienie dobowe (średnie)- Stacje automatyczne

Stacja	Pomiar		O ₃ [$\mu\text{g}/\text{m}^3$]		NO ₂ [$\mu\text{g}/\text{m}^3$]	SO ₂ [$\mu\text{g}/\text{m}^3$]	CO [$\mu\text{g}/\text{m}^3$]		C ₆ H ₆ [$\mu\text{g}/\text{m}^3$]
	Pył zawieszony PM10 S24h	Pył zawieszony PM2.5 S24h	Ozon S24h	S8 _{max}	Dwutlenek azotu S24h	Dwutlenek siarki S24h	Tlenek węgla S24h	S8 _{max}	Benzen S24h
Belsk-IGFPAN			30.1	41.3	27.1	5.9	511	835	
Granica-KPN			24.1	39.3	21.3	3.5			
Guty Duże			38.9	41.9	6.8	1.3			
Konstancin-Jeziorna	67.6	51.8	27	46.5	9.7	10.5	522	1667	
Legionowo-Zegrzyńska		108.9	21.6	36.8	24.8	12			
Otwock-Brzozowa		136.7	9.2	26.8	28.5	13.6	2770	6310	
Piastów-Pułaskiego		71.2	17.8	28.6	37.8	6.1			
Płock-Gimnazjum			29.4	37.7	36.1	4.5	363	967	2.2
Płock-Reja	46.7	36.8	22.8	31	35	5.8	776	1744	2.1
Radom-Tochtermana	76.8	57.5	21.1	31	25.8	9.6	933	4472	2.7
Siedlce-Konarskiego	68.4	61.3							
Warszawa-Komunikacyjna	78.3	67.6			43.4		909	2158	4.1
Warszawa-Marszałkowska	108.7	86			57.1		1438	1858	
Warszawa-Podleśna			13.8	26.2					
Warszawa-Targówek	90.6	65.4	23.6	42	36.3	9.2			
Warszawa-Ursynów	70.2	50.8	22.8	37.5	41.1	5.8			
Żyrardów-Roosevelta	82.1	60							

PROGNOZA JAKOŚCI POWIETRZA NA DZIŚ

Mapa

Polska

Dane do Mapy ©2018 GeoBasis-DE/BKG (©2009), Google Warunki korzystania z programu Zgłoś błąd w mapach

* Ze względów technicznych mapa dynamiczna może działać wolniej.

Indeks jakości powietrza

- Bardzo dobry**
- Dobry**
- Umiarkowany**
- Dostateczny**
- Zły**
- Bardzo zły**

Warunku meteorologiczne

Temperatura powietrza

1 °C

Prędkość i kierunek wiatru

SEE 4.6 m/s

Opad atmosferyczny

Poziomy jakości powietrza

- Bardzo dobry**
- Dobry**
- Umiarkowany**
- Dostateczny**
- Zły**
- Bardzo zły**

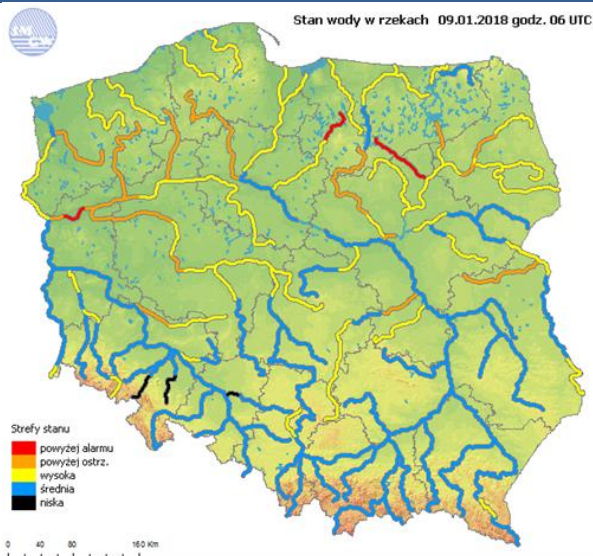
Więcej informacji o poziomach i indeksie jakości powietrza znajdziesz w zakładkach [Skala jakości powietrza](#) oraz [Indeks jakości powietrza](#)

WOJEWÓDZKIE CENTRUM ZARZĄDZANIA KRYZYSOWEGO

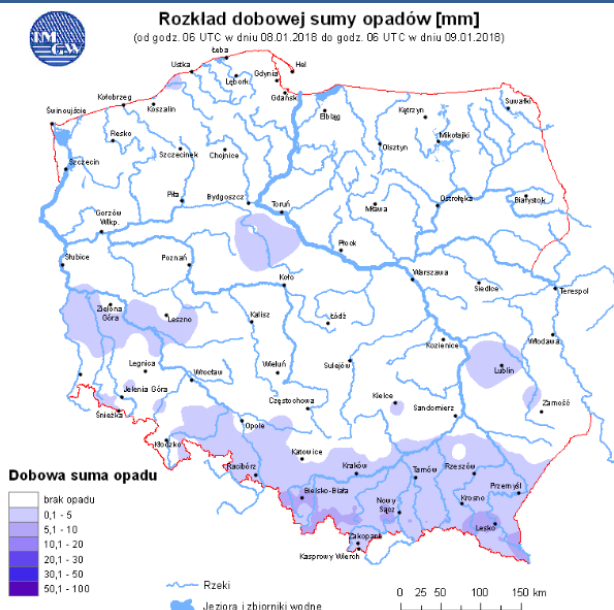
Plac Bankowy 3/5, 00-950 Warszawa, tel.: (22) 595-13-00; 595-13-01; 987; fax.: (22) 620-19-40; 695-63-53;
www.mazowieckie.pl

INFORMACJE HYDROLOGICZNO - METEOROLOGICZNE

Stan wody w rzekach



Rozkład dobowej sumy opadów



Prognoza pogody dla Polski na dziś



Prognoza pogody dla Polski na jutro



Ostrzeżenia METEO

BRAK

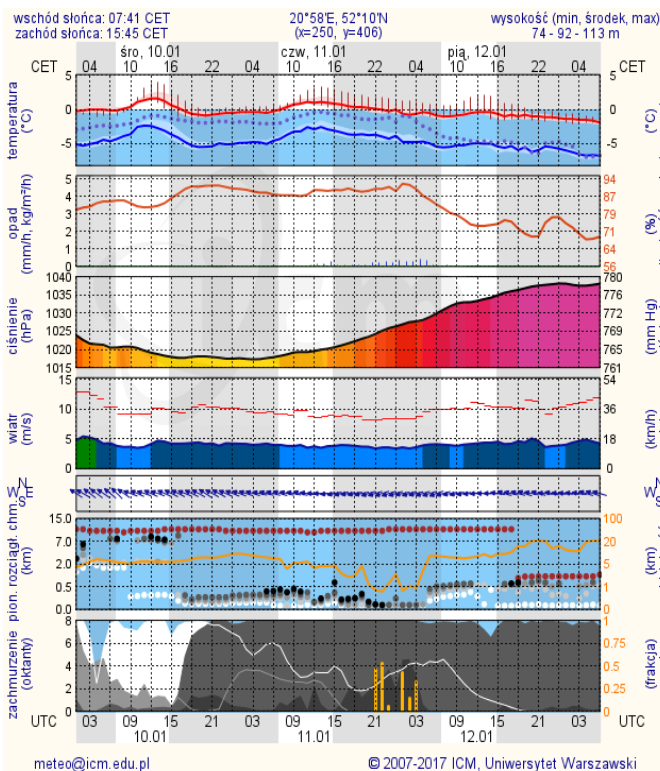
Ostrzeżenia HYDRO

BRAK

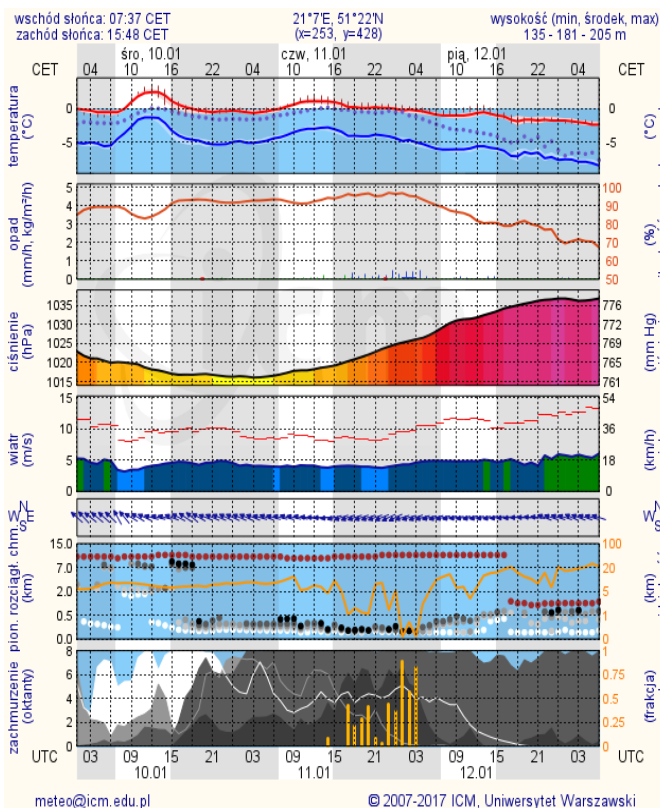
METEOROGRAMY

dla głównych miast województwa mazowieckiego:

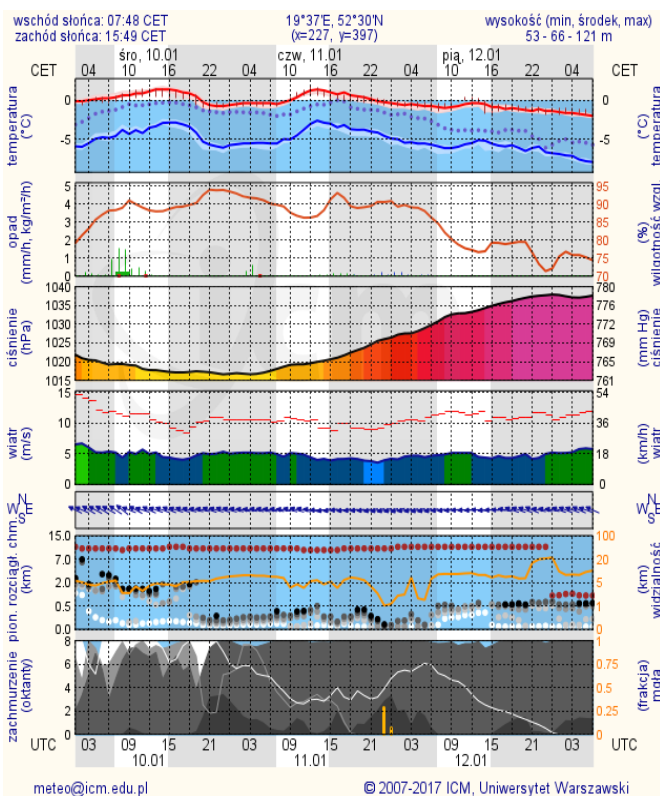
Warszawa



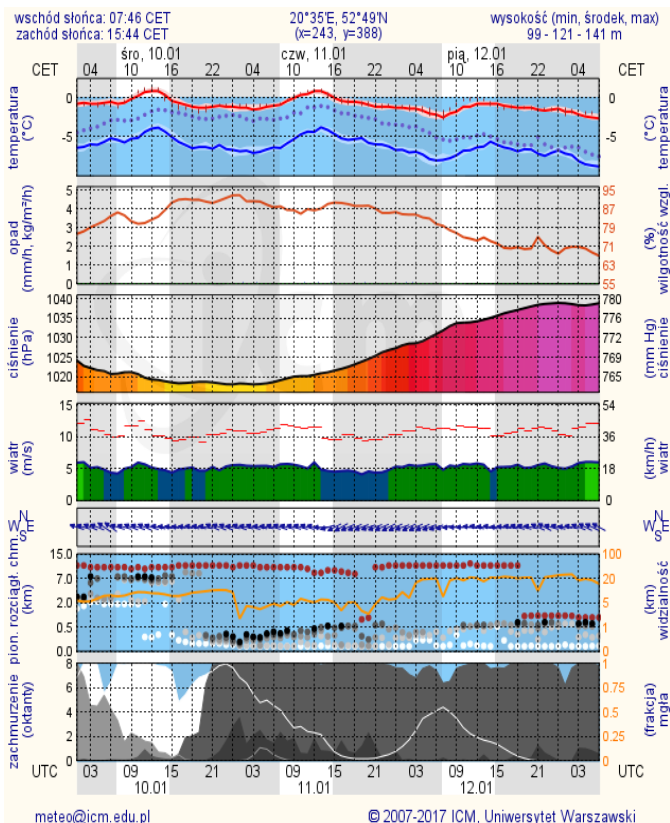
Radom



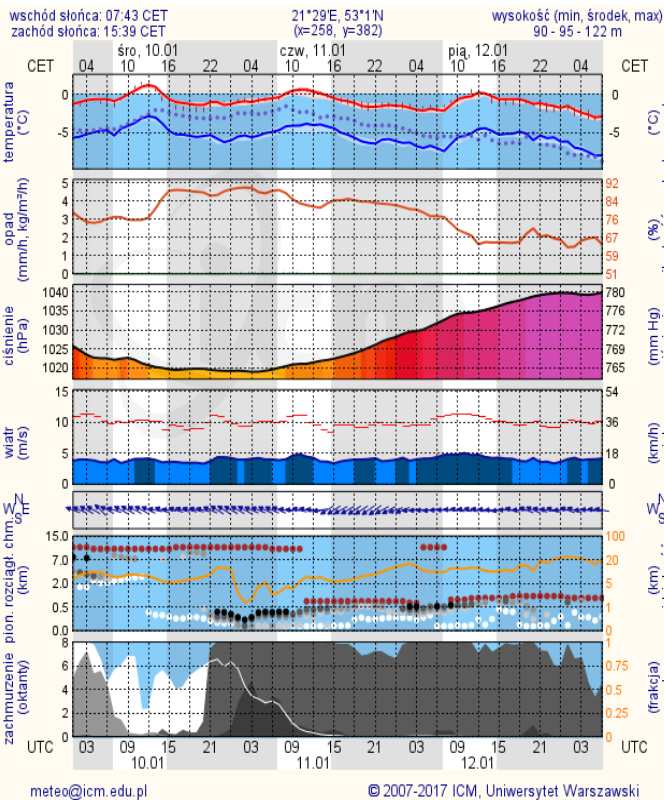
Płock



Ciechanów



Ostrołęka



Siedlce

