


BIULETYN INFORMACYJNY NR 7/2018
za okres od 07.01.2018 r. od godz. 7.00 do 08.01.2018 r. do godz. 7.00

poniedziałek, dnia 08.01.2018 r.

	Najważniejsze zdarzenia z minionej doby

ZESTAWIENIE DANYCH STATYSTYCZNYCH
Za okres: 07.01. – 08.01.2018 r.

	KOMENDA STOŁECZNA POLICJI	W analizowanym okresie	Od początku roku
	1) Odnotowano wypadków	1	32
	2) Ofiary śmiertelne w wypadkach drogowych/ kolejowych/ lotniczych	0/0/0	1/0/0
	3) Osoby ranne w wypadkach drogowych/kolejowych/lotniczych	1/0/0	41/0/0
	4) Utonięcia /wychłodzenia	0/0	2/0
	KOMENDA WOJEWÓDZKA POLICJI	W analizowanym okresie	Od początku roku
	1) Odnotowano wypadków	0	38
	2) Ofiary śmiertelne w wypadkach drogowych/ kolejowych/ lotniczych	0/0/0	1/0/0
	3) Osoby ranne w wypadkach drogowych/kolejowych/lotniczych	0/0/0	46/0/0
	4) Utonięcia/wychłodzenia	0/0	1/0
	KOMENDA WOJEWÓDZKA PAŃSTWOWEJ STRAŻY POŻARNEJ	W analizowanym okresie	Od początku roku
	1) Liczba pożarów	17	176
	2) Ofiary śmiertelne w pożarach/zaczadzenia	0/0	2/0
	3) Osoby ranne w pożarach/podtrute CO	1/0	10/0
	NADWIŚLAŃSKI ODDZIAŁ STRAŻY GRANICZNEJ	W dniu 07.01.2018	Od 01.01.2018
	1) Ruch graniczny: schengen/non-schengen	30145/20380	207959/126826
	2) Złożone wnioski o nadanie statusu uchodźcy	0	3
	3) Cudzoziemcy, którym odmówiono wjazdu do RP/zatrzymano	3/0	13/11

WYKAZ ZGROMADZEŃ PUBLICZNYCH I INNYCH WYDARZEŃ w dniu 08.01.2018 r.

Godziny imprezy	Rodzaj imprezy	Miejsce/Trasa	Organizator	Liczba osób	Uwagi
całodobowo	zgromadzenie	ul. Matejki, teren skweru François Mitterranda	osoba prywatna	2-50	postępowanie uproszczone / "w obronie konstytucji" - będą rozstawione namioty wraz z pomocniczą infrastrukturą
9.00-14.00	zgromadzenie	ul. Krakowskie Przedmieście 26/28, przed bramą główną Uniwersytetu Warszawskiego	osoba prywatna	4	postępowanie uproszczone / akcja informacyjna w sprawie uchodźców
9.00-20.00	zgromadzenie	zbiórka Al. Ujazdowskie 1/3, przed siedzibą Prezesa Rady Ministrów, przemarsz na ul. Wiejską 12A (siedziba partii Platforma Obywatelska), dalej przed gmach Sejmu RP przy ul. Wiejskiej 4/6/8, a następnie przed Pałac Prezydencki przy ul. Krakowskie Przedmieście 48/50	osoba prywatna	do 11	bojkot "KOD-u" - domaganie się reform od Rządu, Prezydenta
12.00-18.00	zgromadzenie	Al. Ujazdowskie 1/3, przed Kancelarią Prezesa Rady Ministrów	osoba prywatna	5	postępowanie uproszczone / promowanie wartości demokratycznych
15.00-17.00	zgromadzenie	pl. Bankowy 3/5, przed wejściem C do Mazowieckiego Urzędu Wojewódzkiego	osoba prywatna	5-50	postępowanie uproszczone / zgromadzeni będą stali z transparentami, rozdawali ulotki, będzie rozstawiony sprzęt nagłośnieniowy

ASF – AFRYKAŃSKI POMÓR ŚWIŃ	
Ogniska ASF trzody chlewnej	Liczba ognisk
	10
Przypadki ASF dzików	Liczba przypadków
	221

Na chwilę obecną powołano **243** komisje do spraw szacowania szkód w gospodarstwach rolnych i działach specjalnych produkcji rolnej, w których wystąpiły szkody spowodowane przez niekorzystne zjawiska atmosferyczne. (stan na 27.12.2017 r.)

ALARMY/POGOTOWIA PRZECIWPOWODZIOWE				
Nazwa organu ogłaszającego i odwołującego	Obszar obowiązywania	Pogotowie/alarm przeciwpowodziowy	Data i godzina wprowadzenia	Data i godzina odwołania
Wójt Gminy Radzymin	Gmina Radzymin	POGOTOWIE	28.11.2017 r. od godz. 12.00	Obowiązuje
Wójt Gminy Olszewo-Borki	Gmina Olszewo-Borki	POGOTOWIE	29.12.2017 r. od godz. 10.40	Obowiązuje
Wójt Gminy Czosnów	Gmina Czosnów	ALARM	04.01.2018 r. od godz. 9.00	Obowiązuje

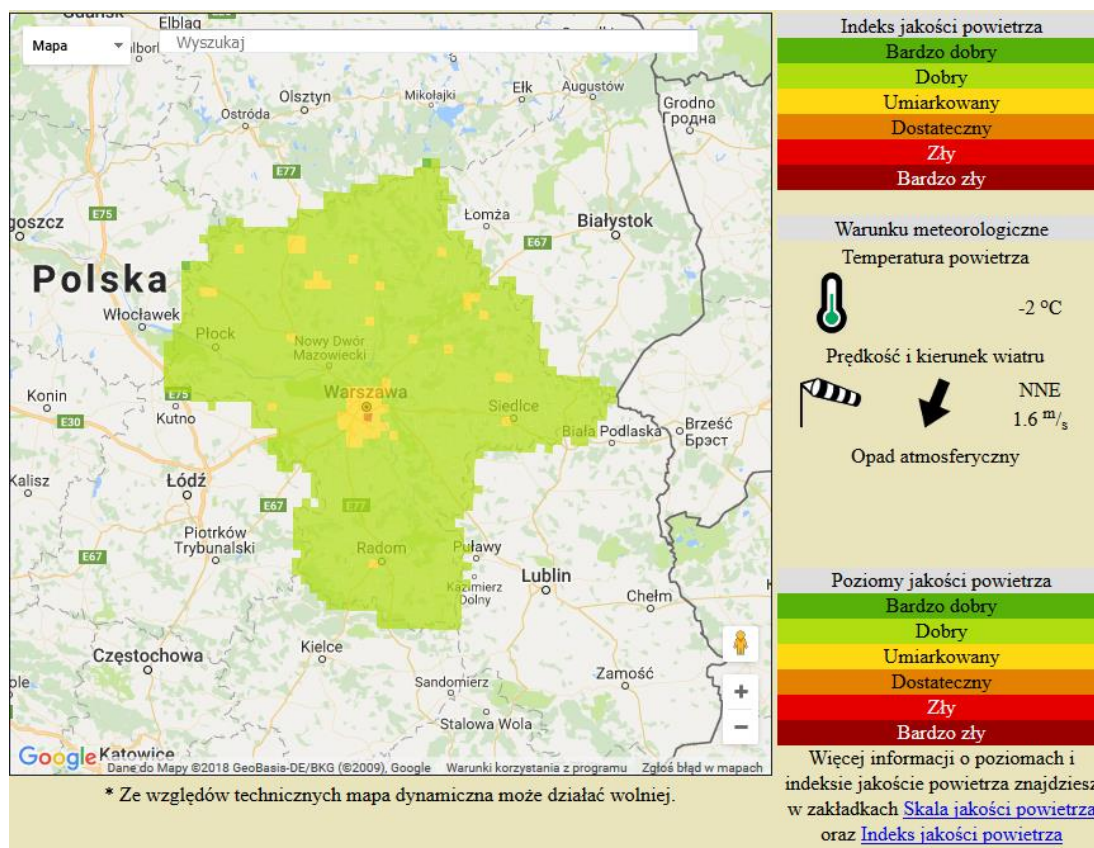
JAKOŚĆ POWIETRZA

Wyniki pomiarów zanieczyszczeń powietrza za minioną dobę [w $\mu\text{g}/\text{m}^3$] na automatycznych stacjach WIOŚ w Warszawie

Wybierz datę: 2018-01-07, Nd Zestawienie dobowe (średnie)- Stacje automatyczne

Stacja	Pomiar	PM10 [$\mu\text{g}/\text{m}^3$]	PM2.5 [$\mu\text{g}/\text{m}^3$]	O ₃ [$\mu\text{g}/\text{m}^3$]		NO ₂ [$\mu\text{g}/\text{m}^3$]	SO ₂ [$\mu\text{g}/\text{m}^3$]	CO [$\mu\text{g}/\text{m}^3$]		C ₆ H ₆ [$\mu\text{g}/\text{m}^3$]
		Pył zawieszony PM10 S24h	Pył zawieszony PM 2.5 S24h	S24h	S8max	Dwutlenek azotu S24h	Dwutlenek siarki S24h	Tlenek węgla S24h	S8max	Benzen S24h
Belsk-IGFPAN				40.6	54.6	7.4	2.1	316	479	
Granica-KPN				27.8	48	3.2	1.9			
Guty Duże				50.3	65.4	3.1	1.3			
Konstancin-Jeziorna		54.2	42	24.8	47.8	7.5	7.7	571	1313	
Legionowo-Zegrzyńska			36.7	26.6	48.4	22.2	5.5			
Otwock-Brzozowa			69	22.6	46.5	15.7	3.7	1050	2670	
Piastów-Pułaskiego			33.8	21.1	40.2	28.4	4.7			
Płock-Gimnazjum				41.4	55.1	15.4	7.4	168	599	1.5
Płock-Reja		25.9	20.8	33.8	46.5	18.8	6.2	632	1035	1.5
Radom-Tochtermana		81	62.9	19.4	35.6	22.3	6.4	1213	4218	2.9
Siedlce-Konarskiego		51.7	49.4							
Warszawa-Komunikacyjna		34	26.9			31.3		552	1652	1.9
Warszawa-Marszałkowska		40.5	30.8			33		934	1301	
Warszawa-Podleśna				34.2	53.1					
Warszawa-Targówek		36.5	26.6	21.8	41.6	30.8	3.7			
Warszawa-Ursynów		35.2	26.3	21.1	37.6	38.4	1.8			
Żyrardów-Roosevelta		54.2	40.1							

PROGNOZA JAKOŚCI POWIETRZA NA DZIŚ

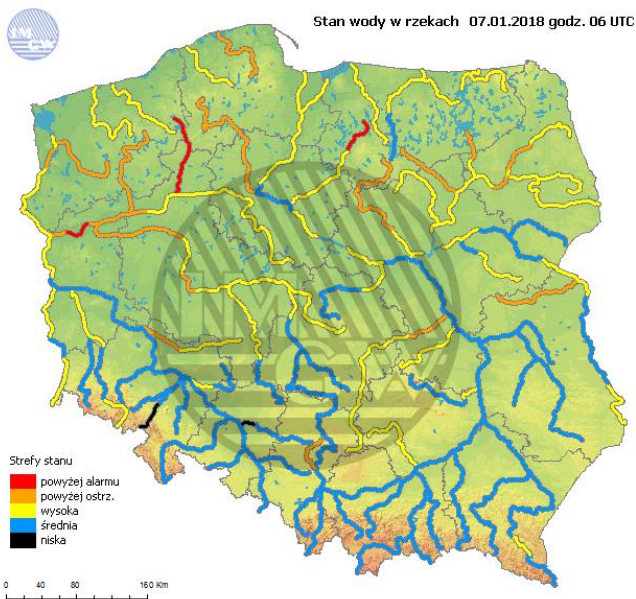


WOJEWÓDZKIE CENTRUM ZARZĄDZANIA KRYZYSOWEGO

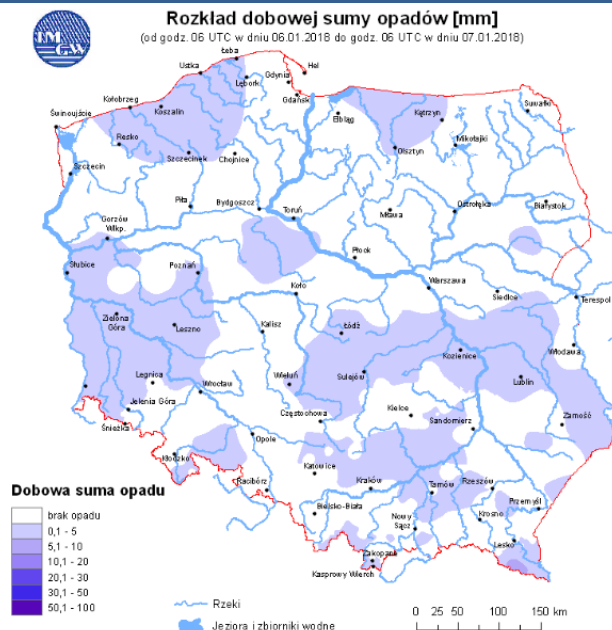
Plac Bankowy 3/5, 00-950 Warszawa, tel.: (22) 595-13-00; 595-13-01; 987; fax.: (22) 620-19-40; 695-63-53;
www.mazowieckie.pl

INFORMACJE HYDROLOGICZNO - METEOROLOGICZNE

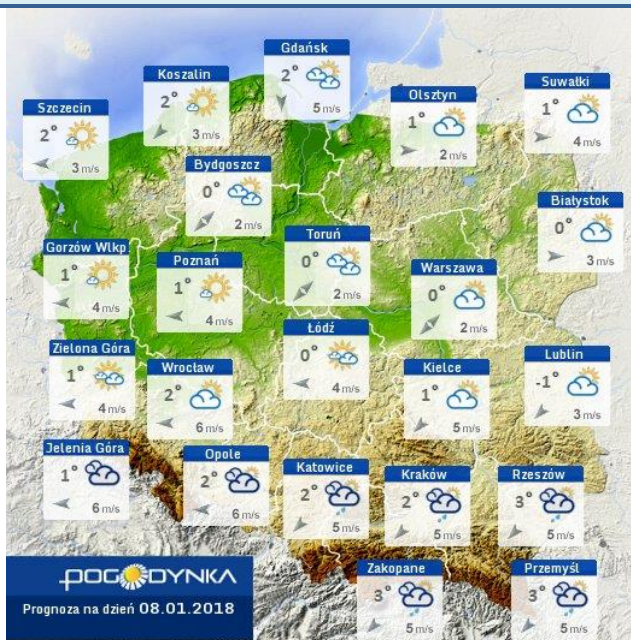
Stan wody w rzekach



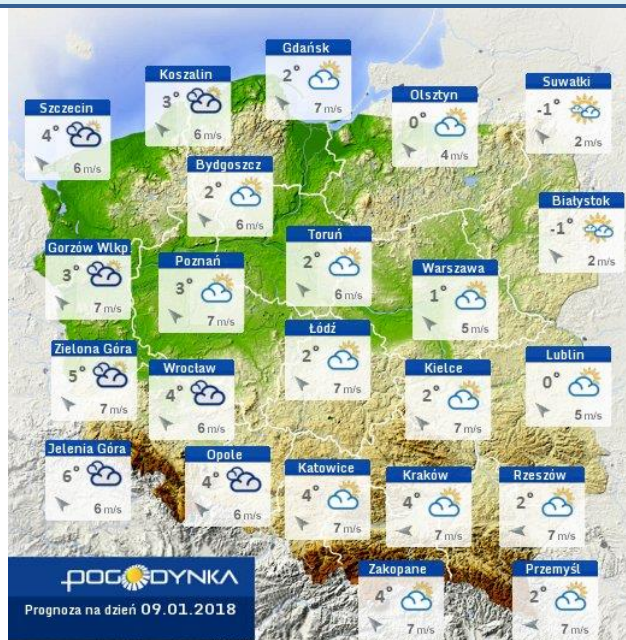
Rozkład dobowej sumy opadów



Prognoza pogody dla Polski na dziś



Prognoza pogody dla Polski na jutro



Ostrzeżenia METEO

BRAK

Ostrzeżenia HYDRO

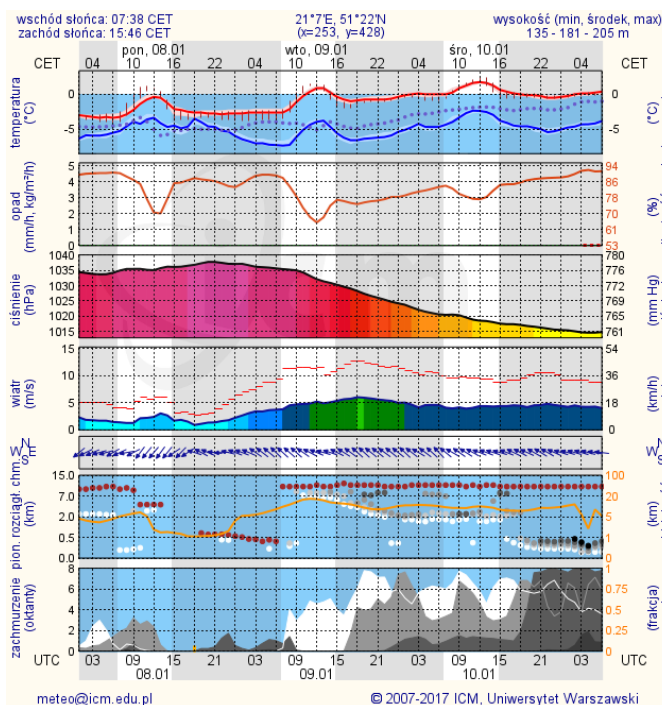
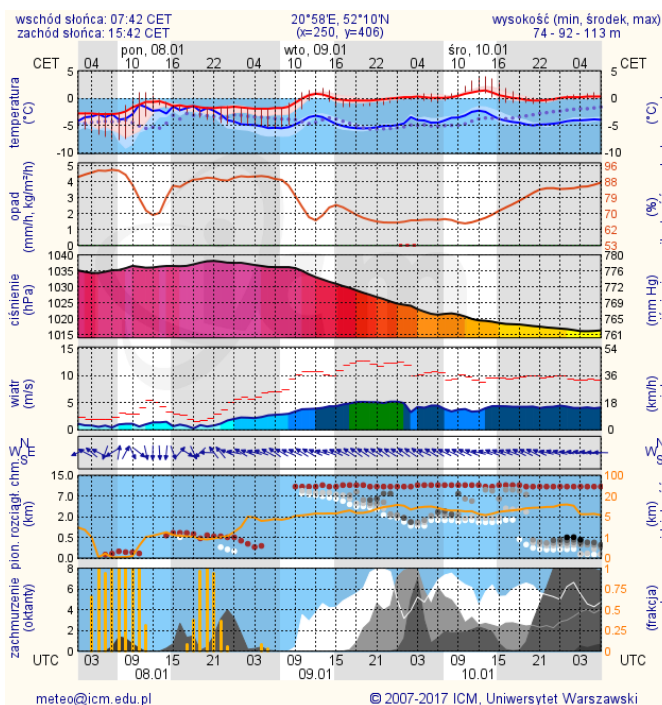
BRAK

METEOROGRAMY

dla głównych miast województwa mazowieckiego:

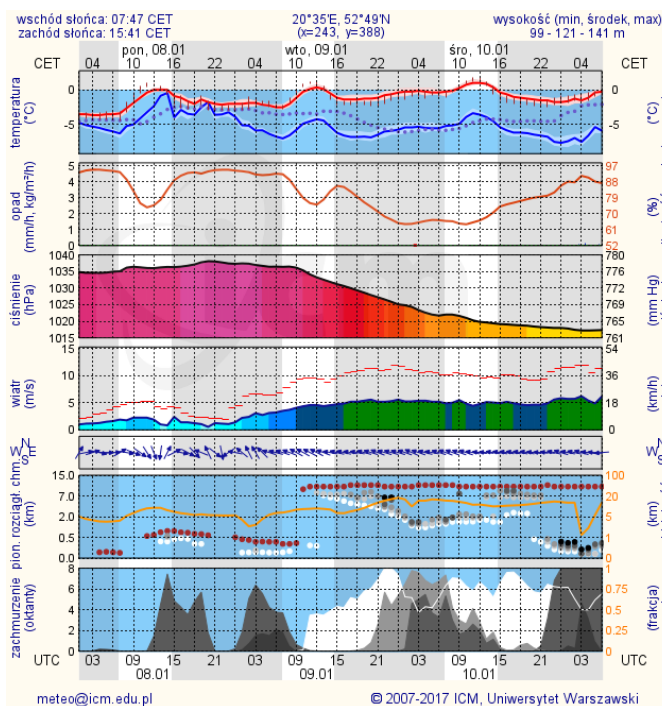
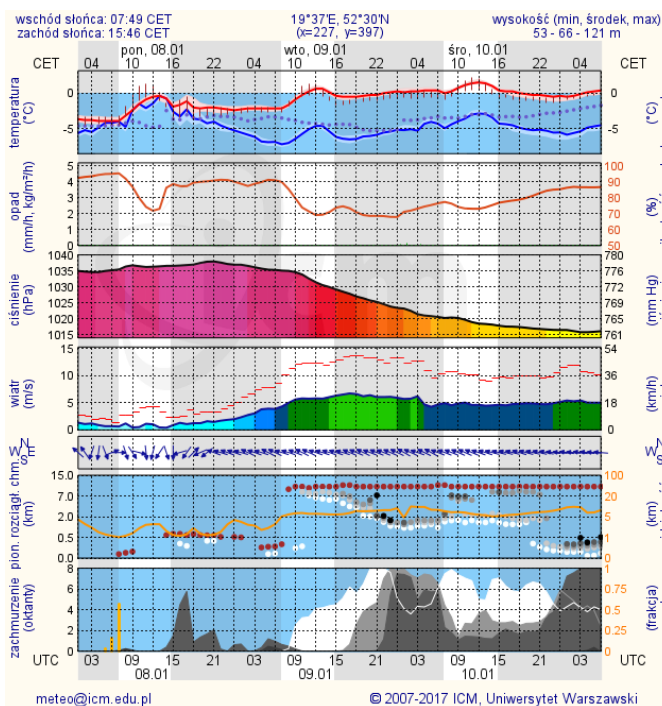
Warszawa

Radom

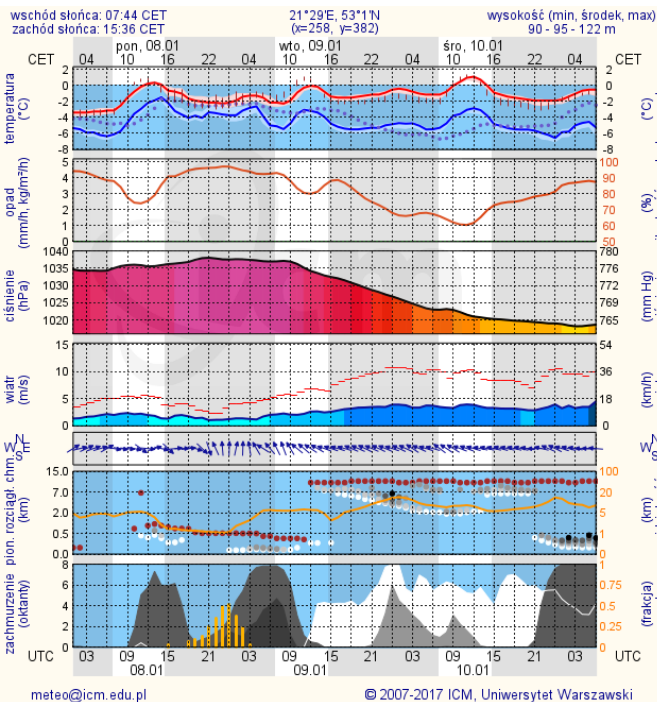


Płock

Ciechanów



Ostrołęka



Siedlce

