

BIULETYN INFORMACYJNY NR 6/2018
za okres od 06.01.2018 r. od godz. 7.00 do 07.01.2018 r. do godz. 7.00




niedziela, dnia 07.01.2018 r.

Najważniejsze zdarzenia z minionej doby



1. **Warszawa**, ul. Egipska 7 – pożar w budynku Domu Kultury. Jedna osoba śmiertelna.
2. **Wyszków**, ul. Stolarska (pow. wyszkowski) – pożar w drukarni. Jedna osoba podtruta dymem.
3. **Warszawa**, ul. Marymoncka/Dorycka - pożar altany. Jedna ofiara śmiertelna, druga podtruta, przytomna.
4. **m. Łukowiec**, pow. miński – ujawnienie zwłok mężczyzny w rozlewisku 100 metrów od zabudowań.

ZESTAWIENIE DANYCH STATYSTYCZNYCH
Za okres: 06.01. – 07.01.2018 r.

	KOMENDA STOŁECZNA POLICJI	W analizowanym okresie	Od początku roku
	1) Odnotowano wypadków	4	31
	2) Ofiary śmiertelne w wypadkach drogowych/ kolejowych/ lotniczych	0/0/0	1/0/0
	3) Osoby ranne w wypadkach drogowych/kolejowych/lotniczych	4/0/0	40/0/0
	4) Utonięcia /wychłodzenia	1/0	2/0
	KOMENDA WOJEWÓDZKA POLICJI	W analizowanym okresie	Od początku roku
	1) Odnotowano wypadków	3	38
	2) Ofiary śmiertelne w wypadkach drogowych/ kolejowych/ lotniczych	0/0/0	1/0/0
	3) Osoby ranne w wypadkach drogowych/kolejowych/lotniczych	5/0/0	46/0/0
	4) Utonięcia/wychłodzenia	0/0	1/0
	KOMENDA WOJEWÓDZKA PAŃSTWOWEJ STRAŻY POŻARNEJ	W analizowanym okresie	Od początku roku
	1) Liczba pożarów	31	159
	2) Ofiary śmiertelne w pożarach/zaczadzenia	2/0	2/0
	3) Osoby ranne w pożarach/podtrute CO	0/0	9/0
	NADWIŚLAŃSKI ODDZIAŁ STRAŻY GRANICZNEJ	W dniu 06.01.2018	Od 01.01.2018
	1) Ruch graniczny: schengen/non-schengen	25548/19190	177814/106446
	2) Złożone wnioski o nadanie statusu uchodźcy	0	3
	3) Cudzoziemcy, którym odmówiono wjazdu do RP/zatrzymano	1/1	10/11

WYKAZ ZGROMADZEŃ PUBLICZNYCH I INNYCH WYDARZEŃ w dniu 07.01.2018 r.

Godziny imprezy	Rodzaj imprezy	Miejsce/Trasa	Organizator	Liczba osób	Uwagi
00.00-24.00	zgromadzenie	ul. Matejki, teren skweru Francois Mitterranda	osoba prywatna	2-50	postępowanie uproszczone / "w obronie konstytucji" - będą rozstawione namioty wraz z pomocniczą infrastrukturą
09.00-20.00	zgromadzenie	zbiórka Al. Ujazdowskie 1/3, przed siedzibą Prezesa Rady Ministrów, przemarsz na ul. Wiejską 12A (siedziba partii Platforma Obywatelska), dalej przed gmach Sejmu RP przy ul. Wiejskiej 4/6/8, a następnie przed Pałac Prezydencki przy ul. Krakowskie Przedmieście 48/50	osoba prywatna	do 11	bojkot "KOD-u" - domaganie się reform od Rządu, Prezydenta
00.00-08.00 10.00-14.00 14.00-18.00 18.00-06.00	zgromadzenie	Al. Ujazdowskie 1/3, przed Kancelarią Prezesa Rady Ministrów	osoba prywatna	ok. 5	postępowanie uproszczone / promowanie wartości demokratycznych
14.00-15.00	zgromadzenie	ul. Krakowskie Przedmieście 15, przed Galerią Kordegarda	osoba prywatna	5-500	postępowanie uproszczone / zgromadzeni będą stali z transparentami, będą rozdawać ulotki, będzie podest dla mówcy i sprzęt nagłaśniający
15.00-16.00	zgromadzenie	zbiórka ul. Krakowskie Przedmieście 15, przed Galerią Kordegarda, następnie przemarsz na ul. Krakowskie Przedmieście 48/50, przed Pałac Prezydencki	osoba prywatna	100	propagowanie wartości demokratycznych
16.30-17.30	zgromadzenie	pl. Defilad	osoba prywatna	ok. 100	postępowanie uproszczone / uczczenie pamięci Piotra Szczyńskiego
18.30-19.20	zgromadzenie	ul. Krakowskie Przedmieście 46/48, przed Pałacem Prezydenckim	osoba prywatna	ok. 200	postępowanie uproszczone / impreza "światelko w obronie niezawisłych Sądów"

ASF – AFRYKAŃSKI POMÓR ŚWIŃ	
Ogniska ASF trzody chlewnej	Liczba ognisk
	10
Przypadki ASF dzików	Liczba przypadków
	221

Na chwilę obecną powołano **243** komisje do spraw szacowania szkód w gospodarstwach rolnych i działach specjalnych produkcji rolnej, w których wystąpiły szkody spowodowane przez niekorzystne zjawiska atmosferyczne. (stan na 27.12.2017 r.)

ALARMY/POGOTOWIA PRZECIWPOWODZIOWE				
Nazwa organu ogłaszającego i odwołującego	Obszar obowiązywania	Pogotowie/alarm przeciwpowodziowy	Data i godzina wprowadzenia	Data i godzina odwołania
Wójt Gminy Radzymin	Gmina Radzymin	POGOTOWIE	28.11.2017 r. od godz. 12.00	Obowiązuje
Wójt Gminy Olszewo-Borki	Gmina Olszewo-Borki	POGOTOWIE	29.12.2017 r. od godz. 10.40	Obowiązuje
Wójt Gminy Czosnów	Gmina Czosnów	ALARM	04.01.2018 r. od godz. 9.00	Obowiązuje

JAKOŚĆ POWIETRZA

Wyniki pomiarów zanieczyszczeń powietrza za minioną dobę [w $\mu\text{g}/\text{m}^3$] na automatycznych stacjach WIOŚ w Warszawie

Wybierz datę: 2018-01-06, So Zestawienie dobowe (średnie)- Stacje automatyczne

Stacja	Pomiar		O ₃ [$\mu\text{g}/\text{m}^3$]		NO ₂ [$\mu\text{g}/\text{m}^3$]	SO ₂ [$\mu\text{g}/\text{m}^3$]	CO [$\mu\text{g}/\text{m}^3$]		C ₆ H ₆ [$\mu\text{g}/\text{m}^3$]
	PM10 [$\mu\text{g}/\text{m}^3$] Pył zawieszony PM10 S24h	PM2.5 [$\mu\text{g}/\text{m}^3$] Pył zawieszony PM 2.5 S24h	S24h	S8max	Dwutlenek azotu S24h	Dwutlenek siarki S24h	Tlenek węgla S24h	S8max	Benzen S24h
Belsk-IGFPAN			40.2	50.4	8.1	2.7	334	391	
Granica-KPN			18.9	46.8	6.2	2.2			
Guty Duże			43.4	56.9	6.3	2.1			
Konstancin-Jeziorna	43	33.8	23.8	47.1	7.2	10	437	831	
Legionowo-Zegrzyńska		30.3	26.1	44.8	21.5	8.6			
Otwock-Brzozowa		76.3	14.6	36.4	20.5	4.1	1136	2209	
Piastów-Pułaskiego		39	22	37.6	25.5	8.7			
Płock-Gimnazjum			36.2	50.4	22.4	3.9	367	596	1.4
Płock-Reja	38.1	30.7	26.9	45.4	26.6	5.2	787	1047	1.8
Radom-Tochtermana	96.1	69.6	21.1	36.1	30.6	7.2	1479	3350	2.9
Siedlce-Konarskiego	37.8	35.8							
Warszawa-Komunikacyjna	51.4	40			48.3		947	1578	2.5
Warszawa-Marszałkowska	45.9	40.3			33.8		986	1233	
Warszawa-Podleśna			23.4	41.8					
Warszawa-Targówek	35.3	26.8	20.7	38.9	30.4	4.5			
Warszawa-Ursynów	38	28.8	21.8	35.9	34.4	3.1			
Żyrardów-Roosevelta	70.4	54.4							

PROGNOZA JAKOŚCI POWIETRZA NA DZIŚ

Śred. 24h

Max 1h

1h*

Indeks jakości powietrza

- Bardzo dobry
- Dobry
- Umiarkowany
- Dostateczny
- Zły
- Bardzo zły

Warunki meteorologiczne

Temperatura powietrza

1 °C

Prędkość i kierunek wiatru

NNE
3 m/s

Opad atmosferyczny

Poziomy jakości powietrza

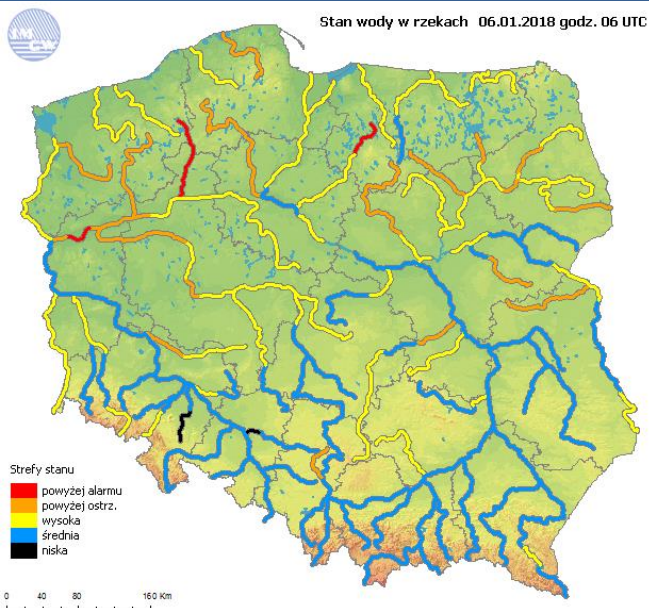
- Bardzo dobry
- Dobry
- Umiarkowany
- Dostateczny
- Zły
- Bardzo zły

Więcej informacji o poziomach i indeksie jakości powietrza znajdziesz w zakładkach [Skala jakości powietrza](#) oraz [Indeks jakości powietrza](#)

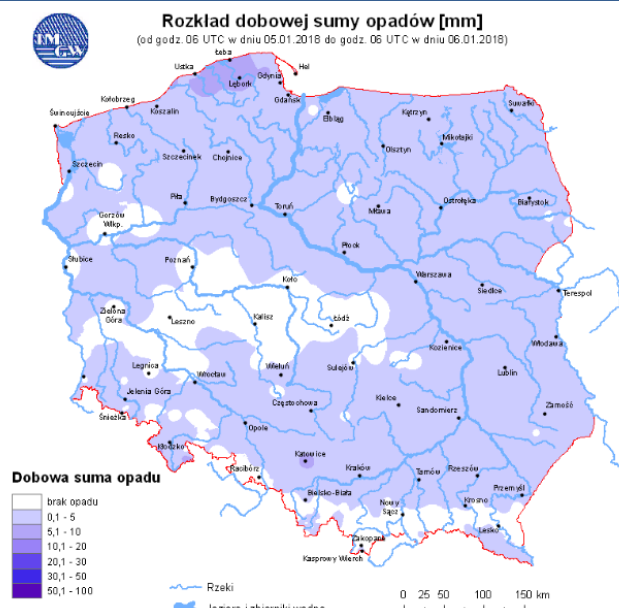
* Ze względów technicznych mapa dynamiczna może działać wolniej.

INFORMACJE HYDROLOGICZNO - METEOROLOGICZNE

Stan wody w rzekach



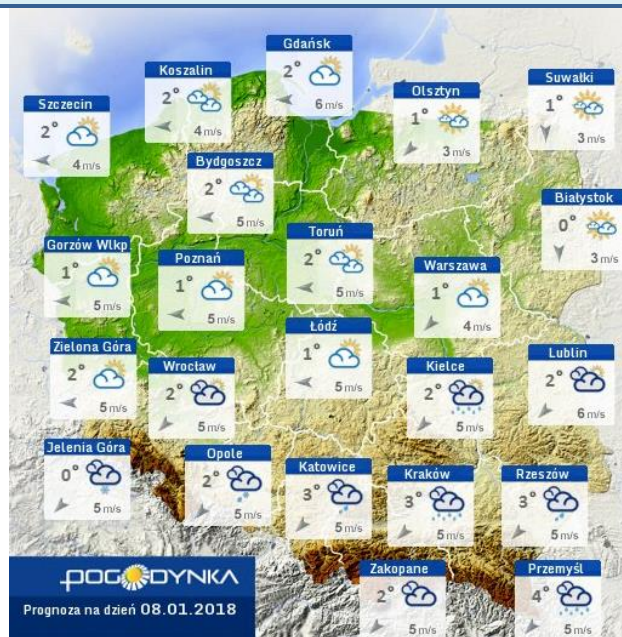
Rozkład dobowej sumy opadów



Prognoza pogody dla Polski na dziś



Prognoza pogody dla Polski na jutro



Ostrzeżenia METEO

BRAK

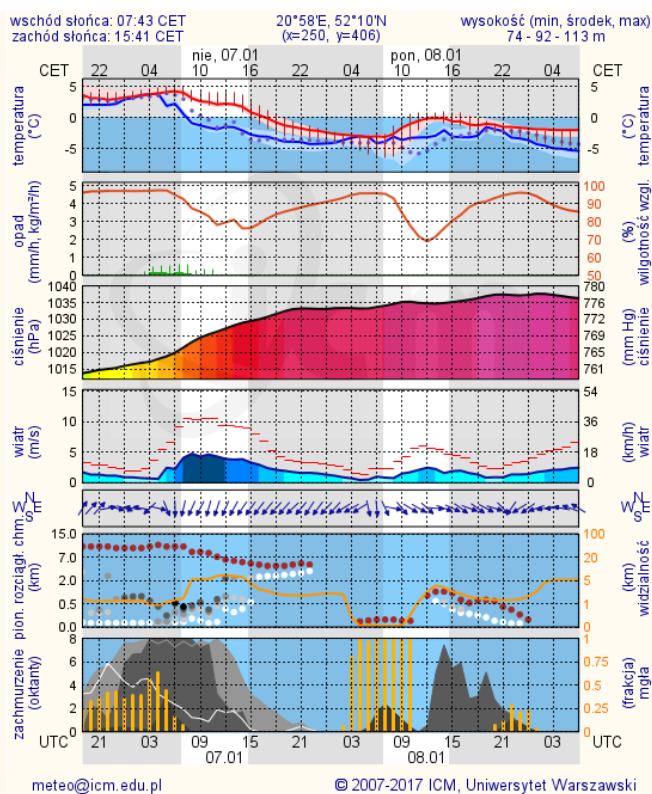
Ostrzeżenia HYDRO

BRAK

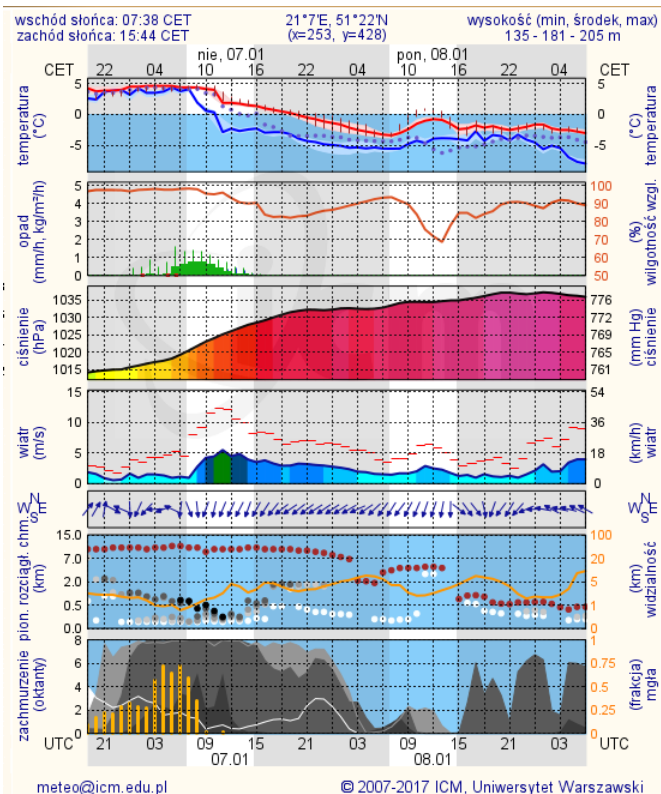
METEOROGRAMY

dla głównych miast województwa mazowieckiego:

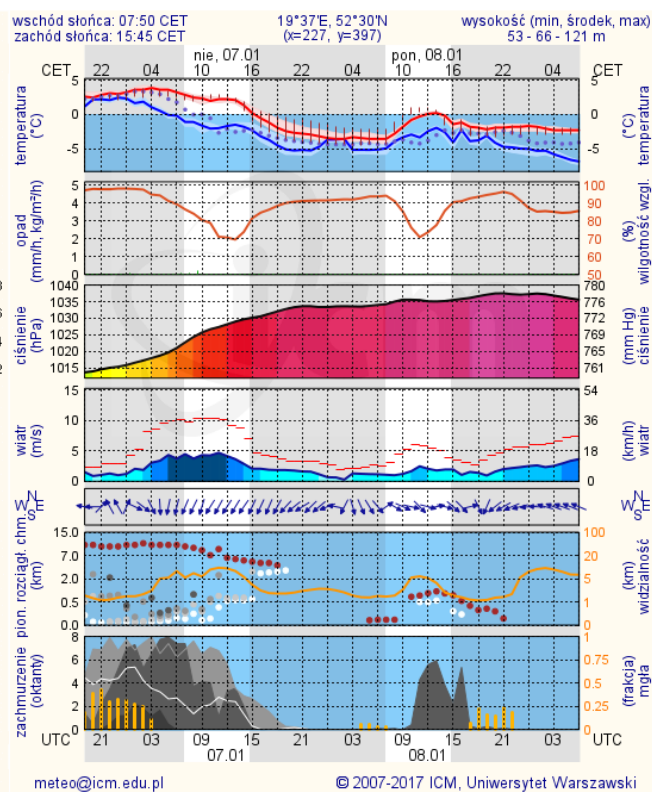
Warszawa



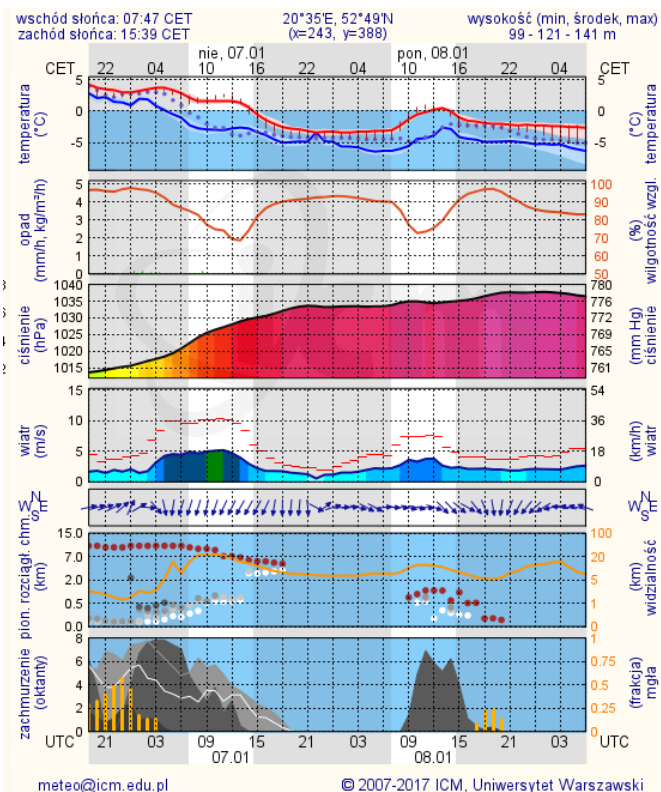
Radom



Płock

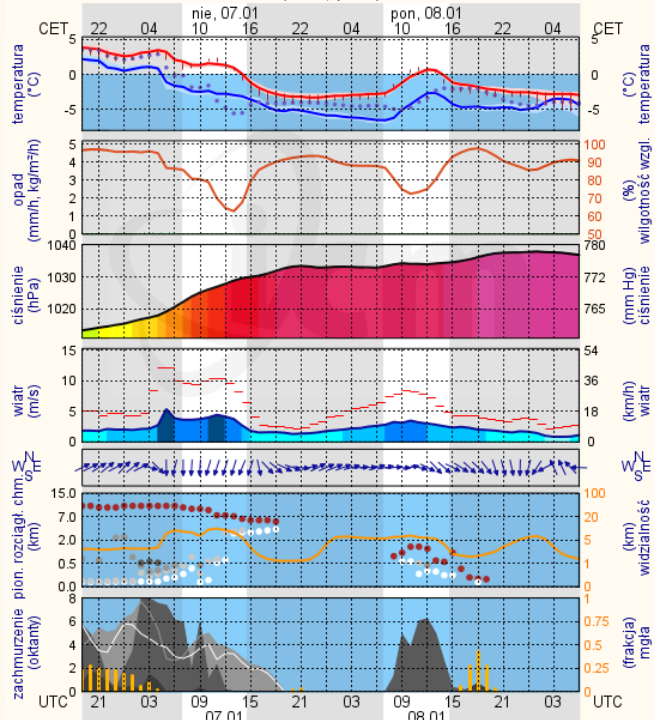


Ciechanów



Ostrołęka

wschód słońca: 07:45 CET 21°29'E, 53°11'N wysokość (min, środek, max)
zachód słońca: 15:35 CET (x=258, y=382) 90 - 95 - 122 m

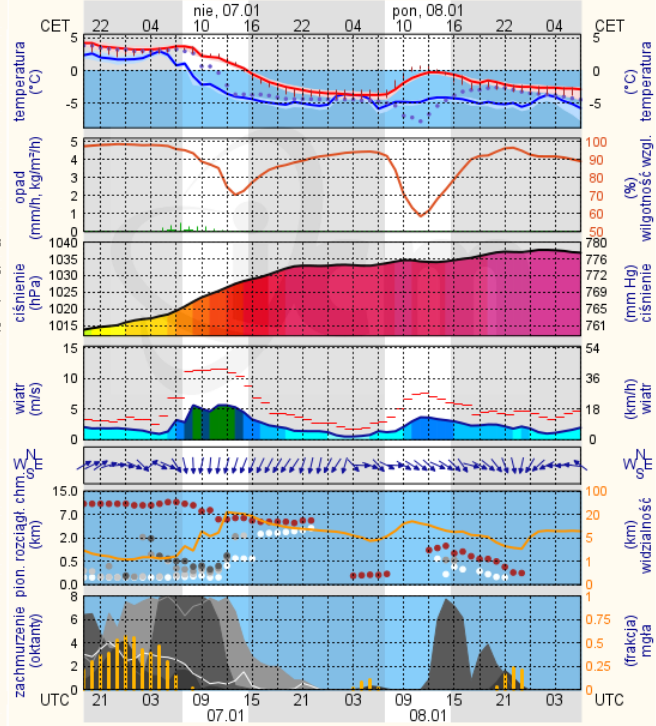


meteo@icm.edu.pl

© 2007-2017 ICM, Uniwersytet Warszawski

Siedlce

wschód słońca: 07:38 CET 22°12'E, 52°8'N wysokość (min, środek, max)
zachód słońca: 15:36 CET (x=271, y=406) 149 - 164 - 183 m



meteo@icm.edu.pl

© 2007-2017 ICM, Uniwersytet Warszawski