

BIULETYN INFORMACYJNY NR 5/2018
za okres od 05.01.2018 r. od godz. 7.00 do 06.01.2018 r. do godz. 7.00

sobota, dnia 06.01.2018 r.


Najważniejsze zdarzenia z minionej doby



1. Kozerki powiat grodziski – wypadek drogowy jedna ofiara śmiertelna.

2. Gołmin-Północ powiat ciechanowski – wypadek drogowy jedna ofiara śmiertelna.

ZESTAWIENIE DANYCH STATYSTYCZNYCH
Za okres: 05.01. – 06.01.2018 r.

	KOMENDA STOŁECZNA POLICJI	W analizowanym okresie	Od początku roku
	1) Odnotowano wypadków	5	27
	2) Ofiary śmiertelne w wypadkach drogowych/ kolejowych/ lotniczych	1/0/0	1/0/0
	3) Osoby ranne w wypadkach drogowych/kolejowych/lotniczych	5/0/0	36/0/0
	4) Utonięcia /wychłodzenia	0/0	1/0
	KOMENDA WOJEWÓDZKA POLICJI	W analizowanym okresie	Od początku roku
	1) Odnotowano wypadków	7	35
	2) Ofiary śmiertelne w wypadkach drogowych/ kolejowych/ lotniczych	1/0/0	1/0/0
	3) Osoby ranne w wypadkach drogowych/kolejowych/lotniczych	6/0/0	41/0/0
	4) Utonięcia/wychłodzenia	0/0	1/0
	KOMENDA WOJEWÓDZKA PAŃSTWOWEJ STRAŻY POŻARNEJ	W analizowanym okresie	Od początku roku
	1) Liczba pożarów	33	128
	2) Ofiary śmiertelne w pożarach/zaczadzenia	0/0	0/0
	3) Osoby ranne w pożarach/podtrute CO	3/0	9/0
	NADWIŚLAŃSKI ODDZIAŁ STRAŻY GRANICZNEJ	W dniu 05.01.2018	Od 01.01.2018
	1) Ruch graniczny: schengen/non-schengen	30581/17857	152266/87256
	2) Złożone wnioski o nadanie statusu uchodźcy	0	3
	3) Cudzoziemcy, którym odmówiono wjazdu do RP/zatrzymano	1/2	9/10

WYKAZ ZGROMADZEŃ PUBLICZNYCH I INNYCH WYDARZEŃ w dniu 06.01.2018 r.

Godziny imprezy	Rodzaj imprezy	Miejsce/Trasa	Organizator	Liczba osób	Uwagi
0.00-23.59	zgromadzenie	ul. Matejki, teren skweru Francois Mitterranda oraz chodnik pomiędzy skwerem Francois Mitterranda, a skrzyżowaniem ulicy Matejki z ulicą Wiejską (strona południowa)	osoba prywatna	2-20	postępowanie uproszczone / rozstawione namioty
9.00-20.00	zgromadzenie	zbiórka Al. Ujazdowskie 1/3, przed siedzibą Prezesa Rady Ministrów, <u>przemarsz</u> na ul. Wiejską 12A (siedziba partii Platforma Obywatelska), dalej przed gmach Sejmu RP przy ul. Wiejskiej 4/6/8, a następnie przed Pałac Prezydencki przy ul. Krakowskie Przedmieście 48/50	osoba prywatna	do 11	bojkot "KOD-u" - domaganie się reform od Rządu, Prezydenta
12.30-16.00	zgromadzenie	Ząbki <u>trasa</u> ulicami: 11-go listopada 4, Lisa-Kuli, Batorego, Park Miejski	osoba prywatna	450	wspólne kołędowanie mieszkańców miasta
16.00-20.00 20.00-0.00	zgromadzenie	Al. Ujazdowskie 1/3, przed Kancelarią Prezesa Rady Ministrów	osoba prywatna	4-15	postępowanie uproszczone / promowanie wartości demokratycznych

ASF – AFRYKAŃSKI POMÓR ŚWIŃ	
Ogniska ASF trzody chlewnej	Liczba ognisk
	10
Przypadki ASF dzików	Liczba przypadków
	221

Na chwilę obecną powołano **243** komisje do spraw szacowania szkód w gospodarstwach rolnych i działach specjalnych produkcji rolnej, w których wystąpiły szkody spowodowane przez niekorzystne zjawiska atmosferyczne. (stan na 27.12.2017 r.)

ALARMY/POGOTOWIA PRZECIWPOWODZIOWE				
Nazwa organu ogłaszającego i odwołującego	Obszar obowiązywania	Pogotowie/alarm przeciwpowodziowy	Data i godzina wprowadzenia	Data i godzina odwołania
Wójt Gminy Radzymin	Gmina Radzymin	POGOTOWIE	28.11.2017 r. od godz. 12.00	Obowiązuje
Wójt Gminy Olszewo-Borki	Gmina Olszewo-Borki	POGOTOWIE	29.12.2017 r. od godz. 10.40	Obowiązuje
Wójt Gminy Czosnów	Gmina Czosnów	ALARM	04.01.2018 r. od godz. 9.00	Obowiązuje

JAKOŚĆ POWIETRZA

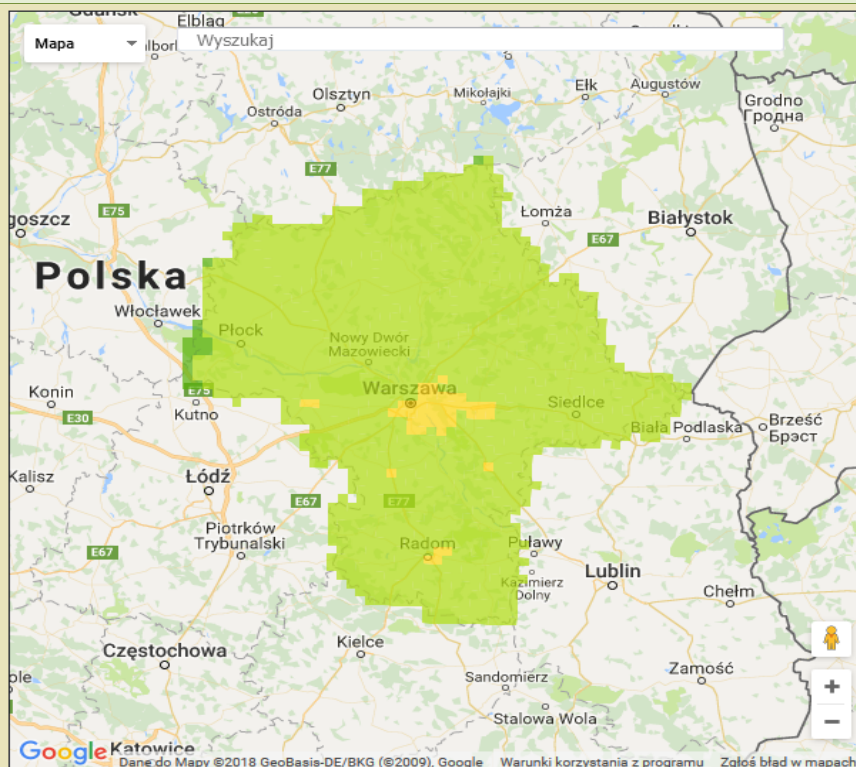
Wyniki pomiarów zanieczyszczeń powietrza za minioną dobę [w $\mu\text{g}/\text{m}^3$] na automatycznych stacjach WIOŚ w Warszawie

Wybierz datę: 2018-01-05, Pt Zestawienie dobowe (średnie)- Stacje automatyczne

Stacja	Pomiar		O ₃ [$\mu\text{g}/\text{m}^3$]		NO ₂ [$\mu\text{g}/\text{m}^3$]	SO ₂ [$\mu\text{g}/\text{m}^3$]	CO [$\mu\text{g}/\text{m}^3$]		C ₆ H ₆ [$\mu\text{g}/\text{m}^3$]
	PM10 [$\mu\text{g}/\text{m}^3$] Pył zawieszony PM10 S24h	PM2.5 [$\mu\text{g}/\text{m}^3$] Pył zawieszony PM 2.5 S24h	S24h	S8max	Dwutlenek azotu S24h	Dwutlenek siarki S24h	S24h	S8max	Benzen S24h
Belsk-IGFPAN			49.2	56.9	7.8	2.2	262	333	
Granica-KPN			44.3	52.2	8.6	2.7			
Guty Duże			51.4	63.1	6.7	2.2			
Konstancin-Jeziorna	19.2	15	45.9	52	11.7	11.9	197	253	
Legionowo-Zegrzyńska		12	39	45.3	19.6	11.1			
Otwock-Brzozowa		21.8	36.6	38.6	17	4	506	602	
Piastów-Pułaskiego		18	37.7	40.6	18.3	12.1			
Płock-Gimnazjum			45.2	50.2	15	4.1	186	214	0.6
Płock-Reja	19	15.3	39.6	44	19.7	3.8	583	626	0.9
Radom-Tochtermana	26.9	19.3	36.6	38.8	20.6	4.9	455	539	0.7
Siedlce-Konarskiego	21.5	20.2							
Warszawa-Komunikacyjna	27.8	21.6			44		780	1049	1.8
Warszawa-Marszałkowska	25.9	22.8			33		833	885	
Warszawa-Podleśna			33.3	37.5					
Warszawa-Targówek	19.4	14.4	32.8	35.3	25.8	4.6			
Warszawa-Ursynów	20.9	15.8	36.4	44	24.4	6			
Żyrardów-Roosevelta	25.1	19							

PROGNOZA JAKOŚCI POWIETRZA NA DZIŚ

Śred. 24h
Max 1h
1h*



* Ze względów technicznych mapa dynamiczna może działać wolniej.

Indeks jakości powietrza

Bardzo dobry
Dobry
Umiarkowany
Dostateczny
Zły
Bardzo zły

Warunku meteorologiczne

Temperatura powietrza



4 °C

Prędkość i kierunek wiatru



SW
3.1 m/s

Opad atmosferyczny



Poziomy jakości powietrza

Bardzo dobry
Dobry
Umiarkowany
Dostateczny
Zły
Bardzo zły

Więcej informacji o poziomach i indeksie jakości powietrza znajdziesz w zakładkach [Skala jakości powietrza](#) oraz [Indeks jakości powietrza](#)

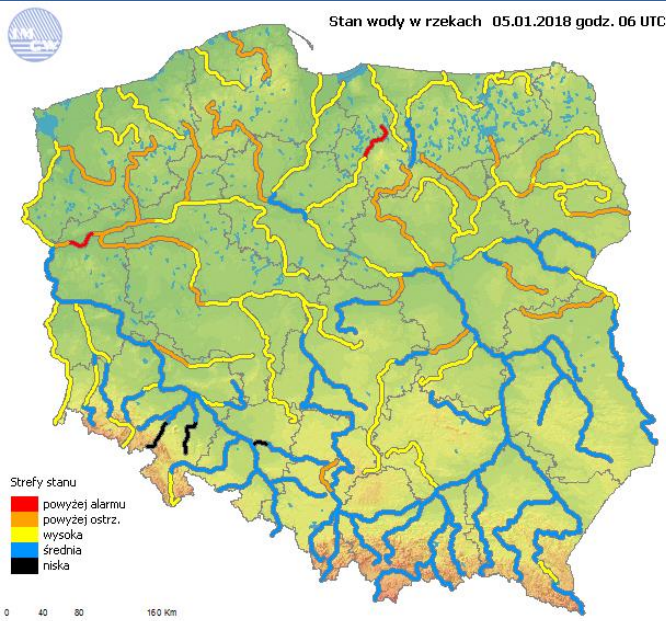
WOJEWÓDZKIE CENTRUM ZARZĄDZANIA KRYZYSOWEGO

Plac Bankowy 3/5, 00-950 Warszawa, tel.: (22) 595-13-00; 595-13-01; 987; fax.: (22) 620-19-40; 695-63-53;

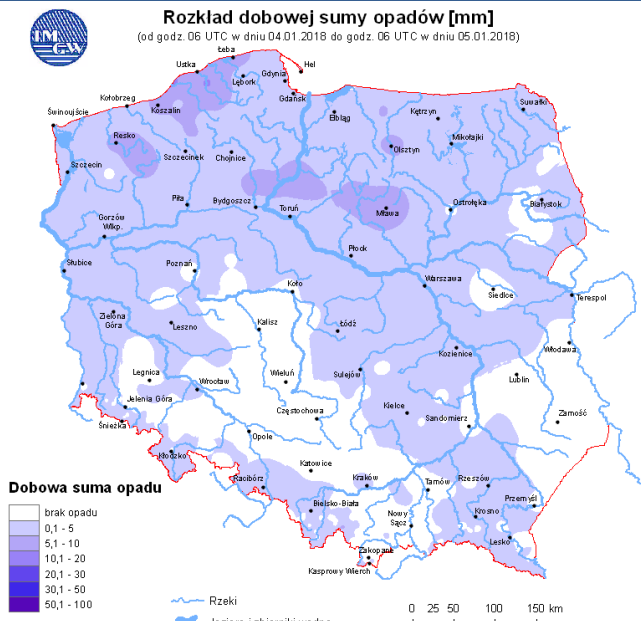
www.mazowieckie.pl

INFORMACJE HYDROLOGICZNO - METEOROLOGICZNE

Stan wody w rzekach



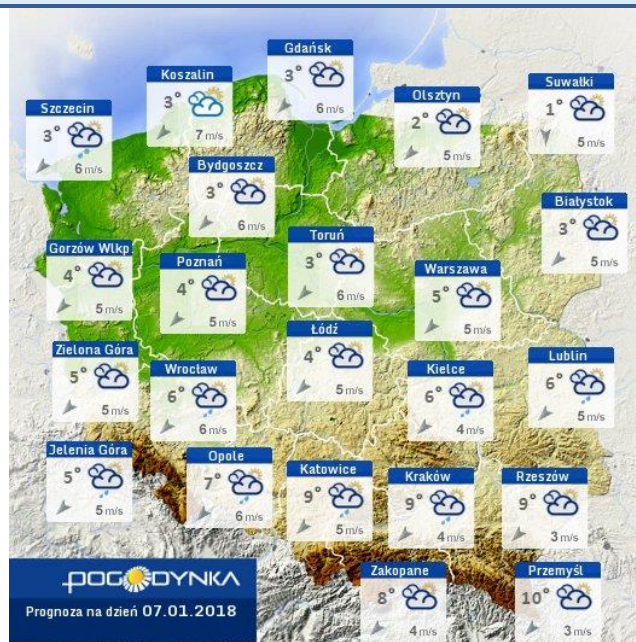
Rozkład dobowej sumy opadów



Prognoza pogody dla Polski na dziś



Prognoza pogody dla Polski na jutro



Ostrzeżenia METEO

BRAK

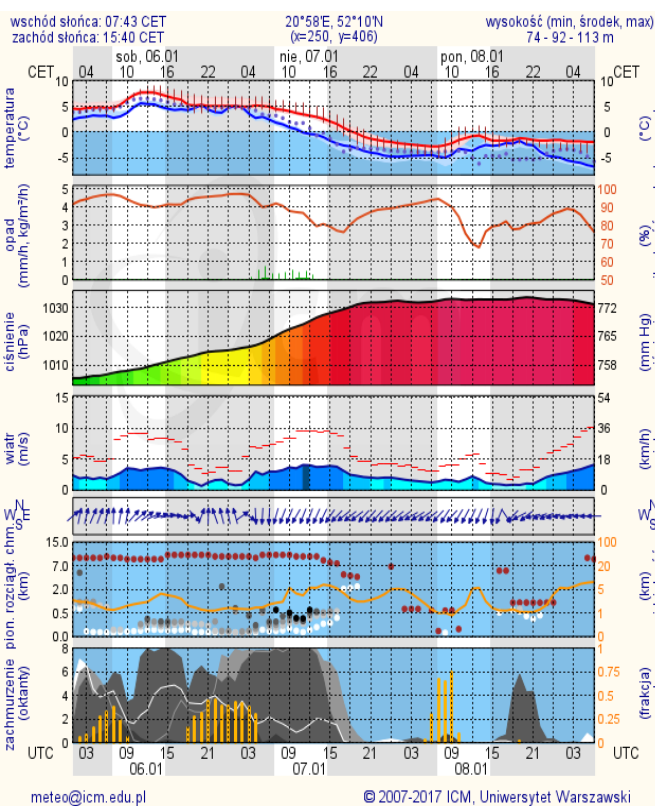
Ostrzeżenia HYDRO

BRAK

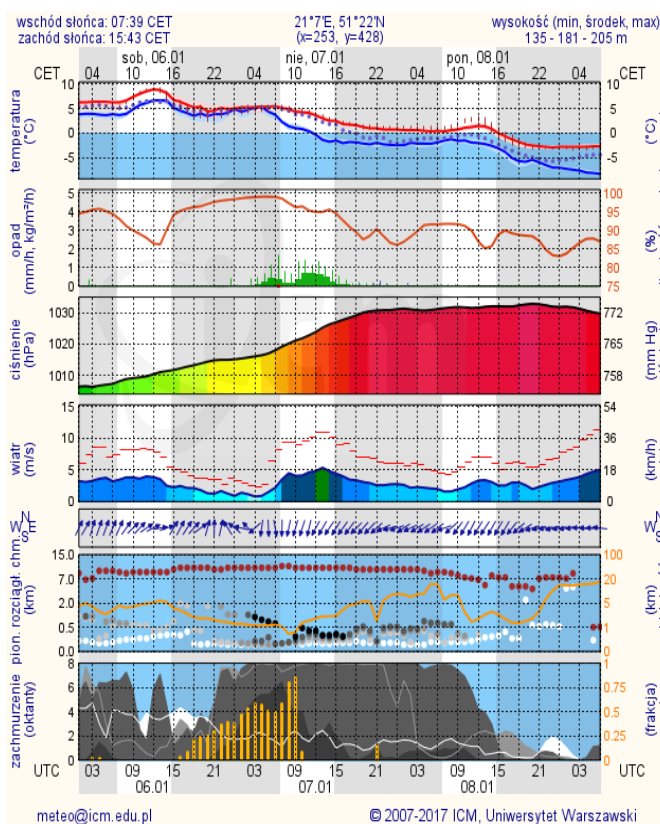
METEOROGRAMY

dla głównych miast województwa mazowieckiego:

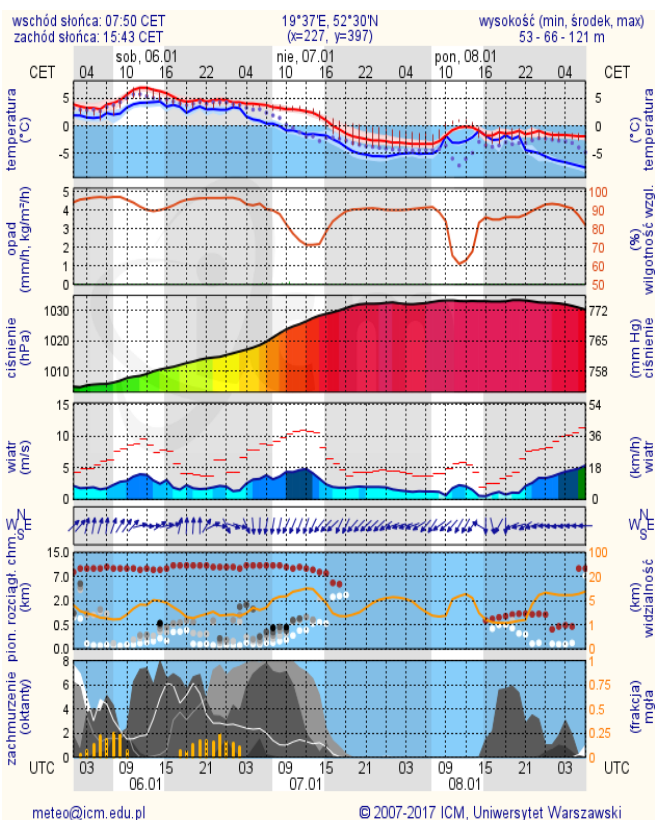
Warszawa



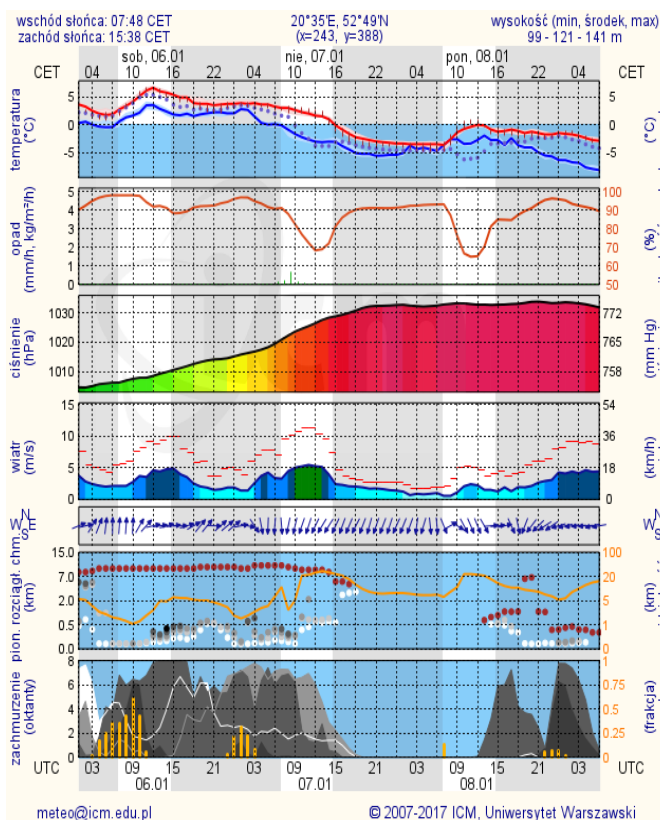
Radom



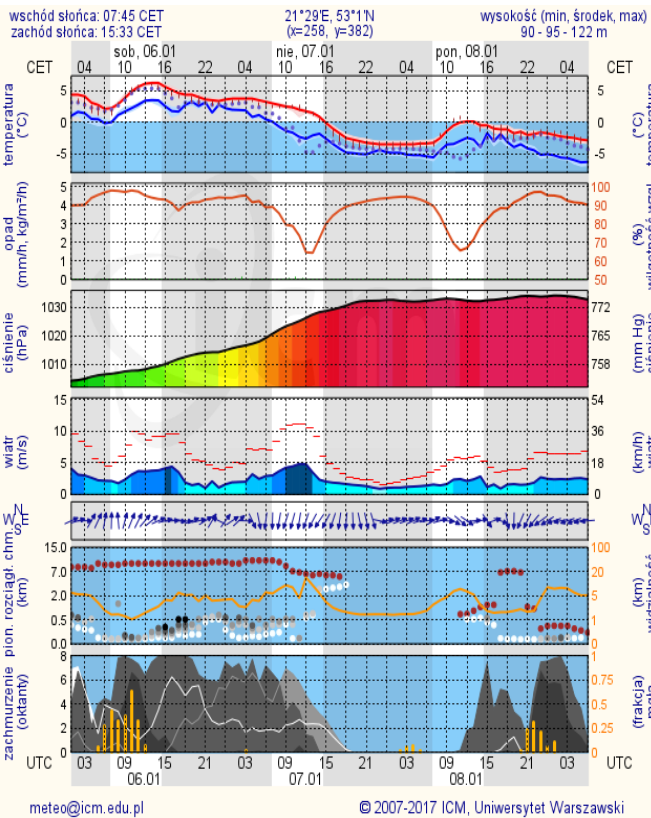
Płock



Ciechanów



Ostrołęka



Siedlce

