

**BIULETYN INFORMACYJNY NR 355/2017**  
**za okres od 21.12.2017 r. od godz. 7.00 do 22.12.2017 r. do godz. 7.00**




piątek, dnia 22.12.2017 r.

**Najważniejsze zdarzenia z minionej doby**



1. **Majki Tykiewki** powiat makowski – pożar, jedna ofiara śmiertelna.
2. **Kosów Lacki** powiat sokołowski – rozpylony gaz w Szkole Podstawowej.
3. **Dzwonek** powiat ostrołęcki – wypadek drogowy z udziałem autobusu szkolnego.
4. **Otwock** ul. Matejki 4 – zatrucie tlenkiem węgla, uszkodzone dziecko 13 lat.
5. **Warszawa** ul. Błotna 46 – zatrucie tlenkiem węgla, uszkodzone dziecko 10 lat.
6. **Warszawa** Lotnisko Chopina – rozpoznanie pirotechniczne pozostawionego bagażu.
7. **Radom** ul. Godowska 11 – zatrucie tlenkiem węgla, uszkodzone dzieci w wieku 15 m-cy i 16 lat.

**ZESTAWIENIE DANYCH STATYSTYCZNYCH**  
**Za okres: 21.12 – 22.12.2017 r.**

	<b>KOMENDA STOŁECZNA POLICJI</b>	<b>W analizowanym okresie</b>	<b>Od początku roku</b>
	1) Odnotowano wypadków	8	2582
	2) Ofiary śmiertelne w wypadkach drogowych/ kolejowych/ lotniczych	0/0/0	152/18/2
	3) Osoby ranne w wypadkach drogowych/kolejowych/lotniczych	13/0/0	2971/14/4
	4) Utonięcia /wychłodzenia	0/0	19/8
	<b>KOMENDA WOJEWÓDZKA POLICJI</b>	<b>W analizowanym okresie</b>	<b>Od początku roku</b>
	1) Odnotowano wypadków	8	2180
	2) Ofiary śmiertelne w wypadkach drogowych/ kolejowych/ lotniczych	0/0/0	231/10/2
	3) Osoby ranne w wypadkach drogowych/kolejowych/lotniczych	9/0/0	2697/4/2
	4) Utonięcia/wychłodzenia	0/0	26/2
	<b>KOMENDA WOJEWÓDZKA PAŃSTWOWEJ STRAŻY POŻARNEJ</b>	<b>W analizowanym okresie</b>	<b>Od początku roku</b>
	1) Liczba pożarów	38	15887
	2) Ofiary śmiertelne w pożarach/zaczadzenia	1/0	60/6
	3) Osoby ranne w pożarach/podtrute CO	2/4	66/19
	<b>NADWIŚLAŃSKI ODDZIAŁ STRAŻY GRANICZNEJ</b>	<b>W dniu 21.12.2017</b>	<b>Od 01.01.2017</b>
	1) Ruch graniczny: schengen/non-schengen	34180/20024	12656194/6299034
	2) Złożone wnioski o nadanie statusu uchodźcy	3	781
	3) Cudzoziemcy, którym odmówiono wjazdu do RP/zatrzymano	1/3	718/1434

**WYKAZ ZGROMADZEŃ PUBLICZNYCH I INNYCH WYDARZEŃ w dniu 22.12.2017 r.**

Godziny imprezy	Rodzaj imprezy	Miejsce/Trasa	Organizator	Liczba osób	Uwagi
0.00-24.00	zgromadzenie	ul. Matejki, teren skweru Francois Mitterranda oraz chodnik pomiędzy skwerem Francois Mitterranda, a skrzyżowaniem ulicy Matejki z ulicą Wiejską (strona południowa)	osoba prywatna	2-20	postępowanie uproszczone / rozstawione namioty
6.00-12.00	zgromadzenie	Al. Ujazdowskie 1/3, przed Kancelarią Prezesa Rady Ministrów	osoba prywatna	10	postępowanie uproszczone / promowanie wartości demokratycznych
9.00-20.00	zgromadzenie	<u>zbiórka</u> Al. Ujazdowskie 1/3, przed siedzibą Prezesa Rady Ministrów, <u>przemarsz</u> na ul. Wiejską 12A (siedziba partii Platforma Obywatelska), dalej przed gmach Sejmu RP przy ul. Wiejskiej 4/6/8, a następnie przed Pałac Prezydencki przy ul. Krakowskie Przedmieście 48/50	osoba prywatna	do 11	bojkot "KOD-u" - domaganie się reform od Rządu, Prezydenta

ASF – AFRYKAŃSKI POMÓR SWIŃ	
Ogniska ASF trzody chlewnej	Liczba ognisk
	<b>8</b>
Przypadki ASF dzików	Liczba przypadków
	<b>184</b>

Na chwilę obecną powołano **252** komisje do spraw szacowania szkód w gospodarstwach rolnych i działach specjalnych produkcji rolnej, w których wystąpiły szkody spowodowane przez niekorzystne zjawiska atmosferyczne. (stan na 05.12.2017 r.)

ALARMY/POGOTOWIA PRZECIWPOWODZIOWE				
Nazwa organu ogłaszającego i odwołującego	Obszar obowiązywania	Pogotowie/alarm przeciwpowodziowy	Data i godzina wprowadzenia	Data i godzina odwołania
Wójt Gminy Czosnów	Gmina Czosnów	ALARM	04.12.2017 r. od godz. 12.00	Obowiązuje
Wójt Gminy Radzymin	Gmina Radzymin	POGOTOWIE	28.11.2017 r. od godz. 12.00	Obowiązuje

# JAKOŚĆ POWIETRZA

## Wyniki pomiarów zanieczyszczeń powietrza za minioną dobę [w µg/m³] na automatycznych stacjach WIOŚ w Warszawie

Wybierz datę: 2017-12-21, Cz Zestawienie dobowe (średnie)- Stacje automatyczne

Stacja	Pomiary	PM10 [µg/m³]		PM2.5 [µg/m³]		O <sub>3</sub> [µg/m³]		NO <sub>2</sub> [µg/m³]		SO <sub>2</sub> [µg/m³]		CO [µg/m³]		C <sub>6</sub> H <sub>6</sub> [µg/m³]	
		Pył zawieszony PM10 S24h	Pył zawieszony PM 2.5 S24h	S24h	S8max	S24h	S8max	Dwutlenek azotu S24h	Dwutlenek siarki S24h	Tlenek węgla S24h	S8max	Benzen S24h			
Belsk-IGFPAN				18.8	28.7	20.3	2.7	383	470						
Granica-KPN				17.9	24.2	18	0.9								
Guty Duże				26.1	50.4	11.2	1.7								
Konstancin-Jeziorna		36.7	29.5	11.9	21.1	10.6	3.1	563	687	0.8					
Legionowo-Zegrzyńska			32.4	10.6	16.9	27.7	5.2								
Otwock-Brzozowa			38.2	9.1	16.5	25.2	4.2	532	816						
Piastów-Pułaskiego			38.7	11.3	15.6	26	2.4								
Płock-Gimnazjum				23.5	27.7	22.5	1.1	269	362	1					
Płock-Reja		28.8	23.1	19.2	23.7	23.9	3.1	501	630	1.3					
Radom-Tochtermana		48.1	37.7	8.1	12.3	31	5.3	473	558	1.5					
Siedlce-Konarskiego		32.7	31.8												
Warszawa-Komunikacyjna		41.2	38.7			46.9		1078	1298	2.8					
Warszawa-Marszałkowska		44.4	41.4			31		689	817						
Warszawa-Podleśna				9.6	21.9										
Warszawa-Targówek		38.2		9	14.2	30.4	3.9								
Warszawa-Ursynów		36.8	28.7	13.6	18.7	37	5.4								
Żyrardów-Roosevelta		41.4	31.6												

## PROGNOZA JAKOŚCI POWIETRZA NA DZIŚ

**Śred. 24h**

**Max 1h**

**1h\***

**Indeks jakości powietrza**

- Bardzo dobry
- Dobry
- Umiarkowany
- Dostateczny
- Zły
- Bardzo zły

**Warunki meteorologiczne**

Temperatura powietrza

-1 °C

Prędkość i kierunek wiatru

SWW  
3.4 m/s

Opad atmosferyczny

**Poziomy jakości powietrza**

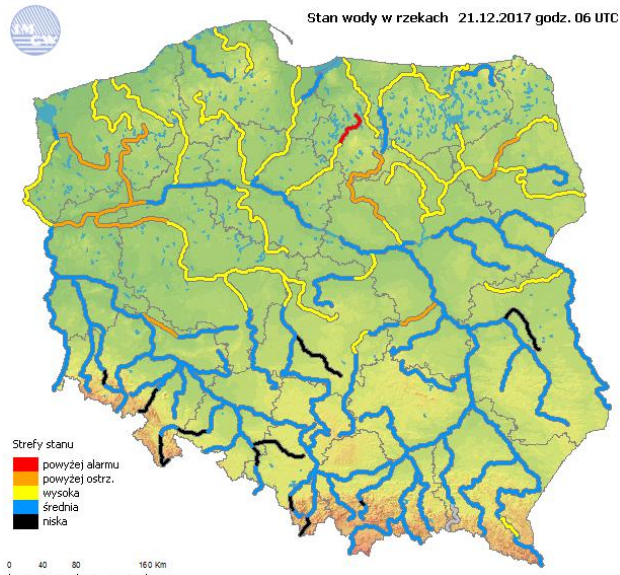
- Bardzo dobry
- Dobry
- Umiarkowany
- Dostateczny
- Zły
- Bardzo zły

Więcej informacji o poziomach i indeksie jakości powietrza znajdziesz w zakładkach [Skala jakości powietrza](#) oraz [Indeks jakości powietrza](#)

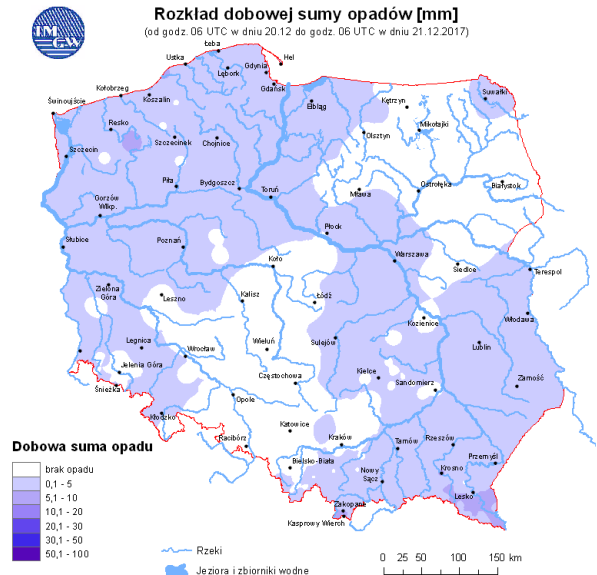
\* Ze względu na techniczne mapy dynamiczne może działać wolniej.

# INFORMACJE HYDROLOGICZNO - METEOROLOGICZNE

## Stan wody w rzekach



## Rozkład dobowej sumy opadów



## Prognoza pogody dla Polski na dziś



## Prognoza pogody dla Polski na jutro



## Ostrzeżenia METEO

**1** OSTRZEŻENIE Nr 76  
 • Opady marznące/1

K K

Obszar: województwo mazowieckie  
 Ważność: od 2017-12-21 06:00:00 do 2017-12-21 22:00:00  
 Przebieg: Prognozuje się wystąpienie opadów śniegu przechodzących w deszcz ze śniegiem, a w końcu w opady marznącego deszczu, powodującego gołoledź.  
 Prawdopodobieństwo: 85% (Opady marznące)  
 Uwagi: Brak.  
 Czas wydania: 2017-12-20 13:02:00  
 Synoptyk IMGW-PIB: Michał Jaworski  
 Biuro: Biuro Prognoz Meteorologicznych i Komeracyjnych w Warszawie

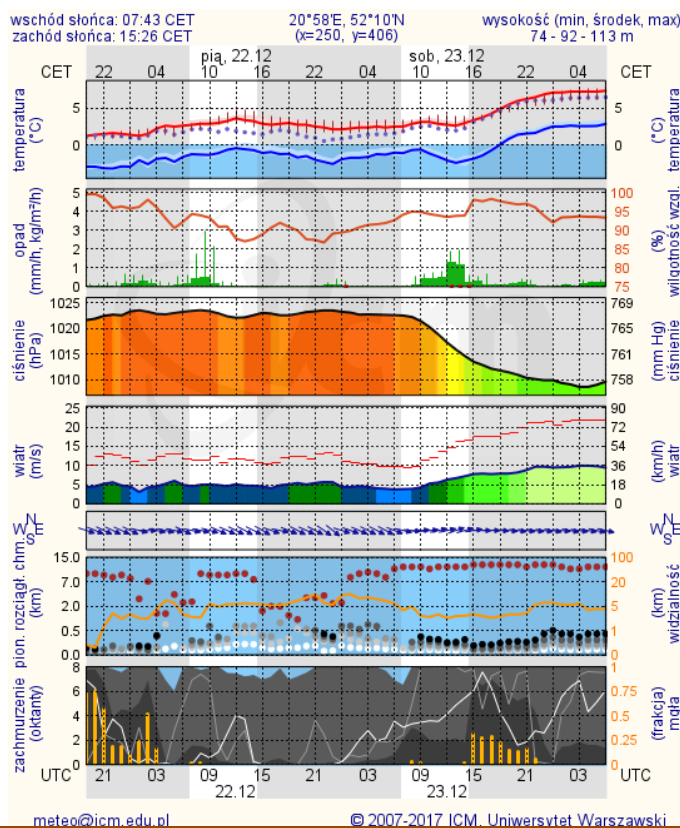
## Ostrzeżenia HYDRO

**BRAK**

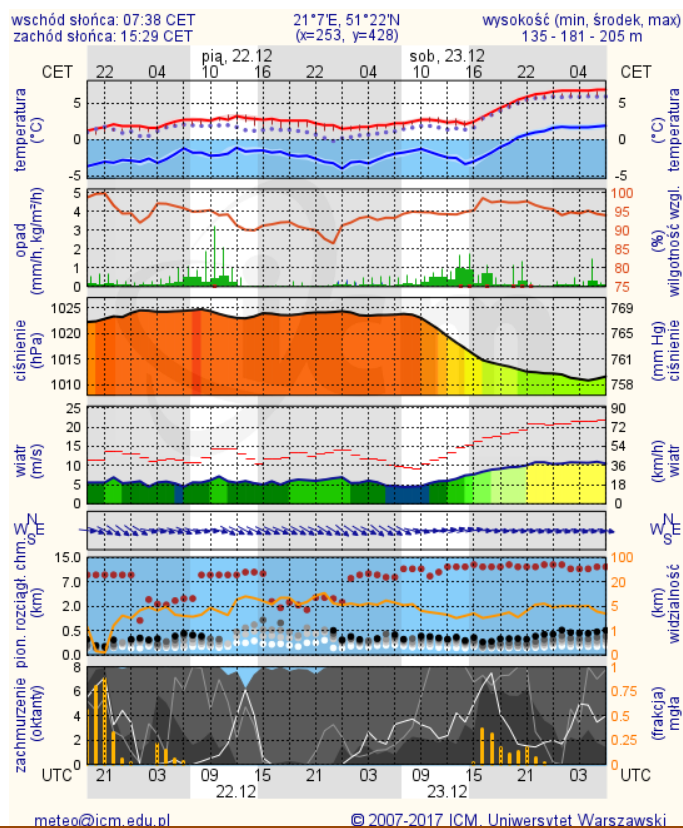
# METEOROGRAMY

## dla głównych miast województwa mazowieckiego:

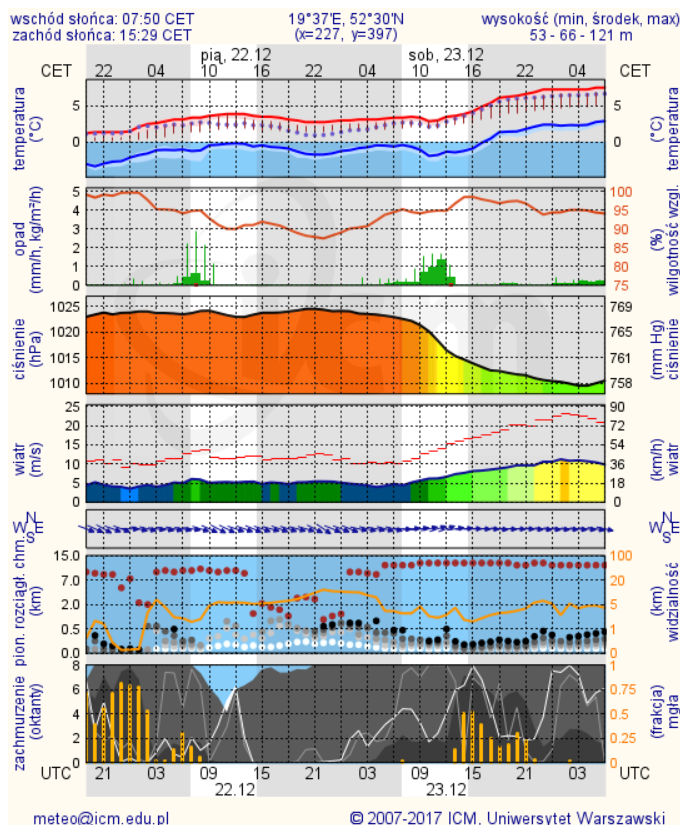
### Warszawa



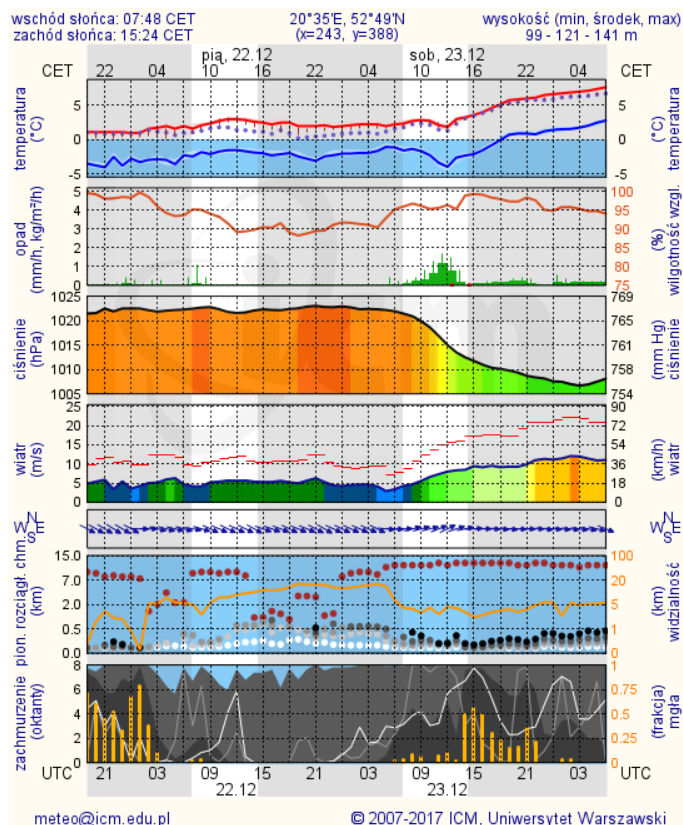
### Radom



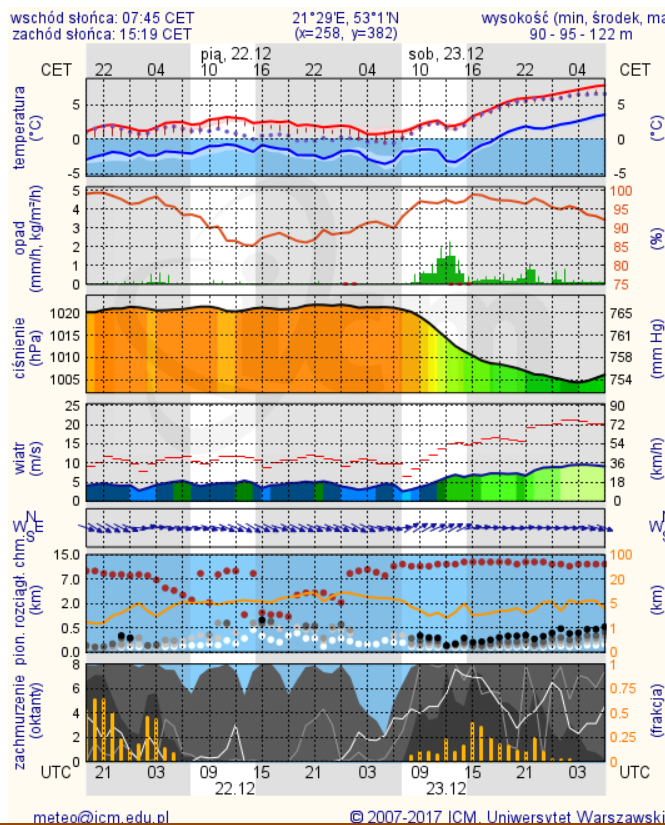
### Płock



### Ciechanów



## Ostrołęka



## Siedlce

