

BIULETYN INFORMACYJNY NR 354/2017
za okres od 20.12.2017 r. od godz. 7.00 do 21.12.2017 r. do godz. 7.00

czwartek, dnia 21.12.2017 r.

Najważniejsze zdarzenia z minionej doby



1. **m. Mrozy** (pow. miński) - potrącenie mężczyzny przez pociąg osobowy, jedna ofiara śmiertelna.
2. **m. Pruszków**, ul. Ołówkowa (pow. pruszkowski) - pożar mieszkania, jedna osoba poparzona.
3. **m. Palczew** (pow. grójecki) – wypadek drogowy, jedna ofiara śmiertelna.
4. **m. Wieruchów** (pow. warszawski zach.) - wypadek drogowy, jedna ofiara śmiertelna.
5. **m. Strzeszewo** (pow. ciechanowski) – pożar budynku mieszkalnego, jedna ofiara śmiertelna.

ZESTAWIENIE DANYCH STATYSTYCZNYCH
Za okres: 20.12 – 21.12.2017 r.

	KOMENDA STOŁECZNA POLICJI	W analizowanym okresie	Od początku roku
	1) Odnotowano wypadków	13	2574
	2) Ofiary śmiertelne w wypadkach drogowych/ kolejowych/ lotniczych	1/1/0	152/18/2
	3) Osoby ranne w wypadkach drogowych/kolejowych/lotniczych	13/0/0	2958/14/4
	4) Utonięcia /wychłodzenia	0/0	19/8
	KOMENDA WOJEWÓDZKA POLICJI	W analizowanym okresie	Od początku roku
	1) Odnotowano wypadków	12	2172
	2) Ofiary śmiertelne w wypadkach drogowych/ kolejowych/ lotniczych	1/0/0	231/10/2
	3) Osoby ranne w wypadkach drogowych/kolejowych/lotniczych	12/0/0	2678/4/2
	4) Utonięcia/wychłodzenia	0/0	26/2
	KOMENDA WOJEWÓDZKA PAŃSTWOWEJ STRAŻY POŻARNEJ	W analizowanym okresie	Od początku roku
	1) Liczba pożarów	40	15849
	2) Ofiary śmiertelne w pożarach/zaczadzenia	0/0	59/6
	3) Osoby ranne w pożarach/podtrute CO	2/0	64/15
	NADWIŚLAŃSKI ODDZIAŁ STRAŻY GRANICZNEJ	W dniu 20.12.2017	Od 01.01.2017
	1) Ruch graniczny: schengen/non-schengen	32674/18803	12622014/6279010
	2) Złożone wnioski o nadanie statusu uchodźcy	3	778
	3) Cudzoziemcy, którym odmówiono wjazdu do RP/zatrzymano	1/1	717/1431

WYKAZ ZGROMADZEŃ PUBLICZNYCH I INNYCH WYDARZEŃ w dniu 21.12.2017 r.

Godziny imprezy	Rodzaj imprezy	Miejsce/Trasa	Organizator	Liczba osób	Uwagi
00.00-23.59	zgromadzenie	ul. Matejki, teren skweru Francois Mitterranda oraz chodnik pomiędzy skwerem Francois Mitterranda, a skrzyżowaniem ulicy Matejki z ulicą Wiejską (strona południowa)	osoba prywatna	2-20	postępowanie uproszczone / rozstawione namioty
06.00-12.00	zgromadzenie	Al. Ujazdowskie 1/3, przed Kancelarią Prezesa Rady Ministrów	osoba prywatna	10	postępowanie uproszczone / promowanie wartości demokratycznych
09.00-20.00	zgromadzenie	zbiórka Al. Ujazdowskie 1/3, przed siedzibą Prezesa Rady Ministrów, przemarsz na ul. Wiejską 12A (siedziba partii Platforma Obywatelska), dalej przed gmach Sejmu RP przy ul. Wiejskiej 4/6/8, a następnie przed Pałac Prezydencki przy ul. Krakowskie Przedmieście 48/50	osoba prywatna	do 11	bojkot "KOD-u" - domaganie się reform od Rządu, Prezydenta


ASF – AFRYKAŃSKI POMÓR ŚWIŃ	
Ogniska ASF trzody chlewnej	Liczba ognisk
	8
Przypadki ASF dzików	Liczba przypadków
	175

Na chwilę obecną powołano **252** komisje do spraw szacowania szkód w gospodarstwach rolnych i działach specjalnych produkcji rolnej, w których wystąpiły szkody spowodowane przez niekorzystne zjawiska atmosferyczne. (stan na 05.12.2017 r.)

ALARMY/POGOTOWIA PRZECIWPOWODZIOWE				
Nazwa organu ogłaszającego i odwołującego	Obszar obowiązywania	Pogotowie/alarm przeciwpowodziowy	Data i godzina wprowadzenia	Data i godzina odwołania
Wójt Gminy Czosnów	Gmina Czosnów	ALARM	04.12.2017 r. od godz. 12.00	Obowiązuje
Wójt Gminy Radzymin	Gmina Radzymin	POGOTOWIE	28.11.2017 r. od godz. 12.00	Obowiązuje

JAKOŚĆ POWIETRZA

Wyniki pomiarów zanieczyszczeń powietrza za minioną dobę [w $\mu\text{g}/\text{m}^3$] na automatycznych stacjach WIOŚ w Warszawie

Wybierz datę: 2017-12-20, Śr  Zestawienie dobowe (średnie)- Stacje automatyczne

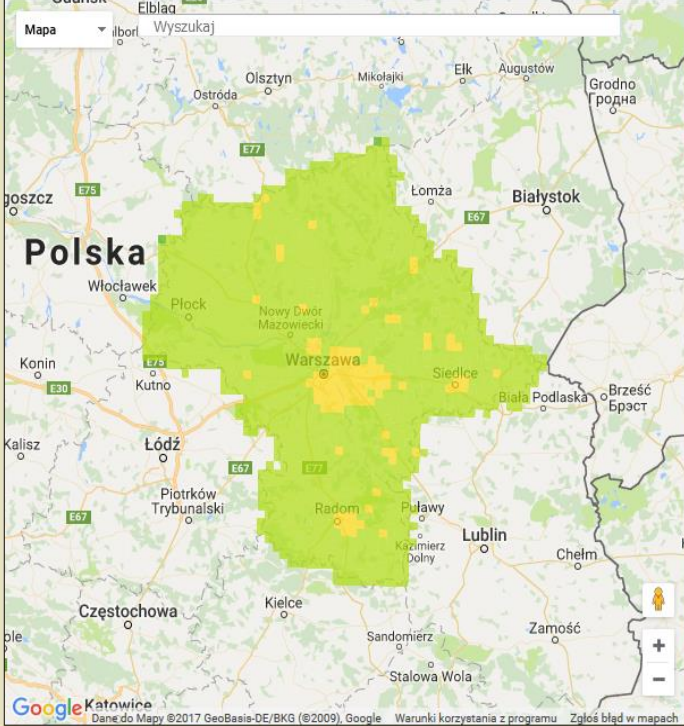
Stacja	Pomiar	PM10 [$\mu\text{g}/\text{m}^3$]	PM2.5 [$\mu\text{g}/\text{m}^3$]	O ₃ [$\mu\text{g}/\text{m}^3$]		NO ₂ [$\mu\text{g}/\text{m}^3$]	SO ₂ [$\mu\text{g}/\text{m}^3$]	CO [$\mu\text{g}/\text{m}^3$]		C ₆ H ₆ [$\mu\text{g}/\text{m}^3$]
		Pył zawieszony PM10 S24h	Pył zawieszony PM 2.5 S24h	S24h	S8max	Dwutlenek azotu S24h	Dwutlenek siarki S24h	Tlenek węgla S24h	S8max	Benzen S24h
Belsk-IGFPAN				21.9	38.6	15.9	2.6	380	410	
Granica-KPN				11.9	19.2	15.3	1			
Guty Duże				40.8	56.9	5.1	1.3			
Konstancin-Jeziorna	40	31.4	11.8	26.2	12.7	3.3	558	609	1.4	
Legionowo-Zegrzyńska		33.5	14.7	24.5	27.7	4.6				
Otwock-Brzozowa		47.7	14.1	23.9	26.8	5.5	530	708		
Piastów-Pułaskiego		47.9	8.9	23.6	28.2	1.5				
Płock-Gimnazjum			16.6	20.2	24.3	4.8	246	275	1.5	
Płock-Reja	43.5	33.5	10.4	14.6	26	3.8	526	615	1.6	
Radom-Tochtermana	55.1	42.7	12.9	25.6	28.3	4.3	741	972	1.5	
Siedlce-Konarskiego	35.5	34.5								
Warszawa-Komunikacyjna	44.9	40.3			50.3		1054	1296	2.6	
Warszawa-Marszałkowska	46.2	42.1			38.3		588	905		
Warszawa-Podleśna			15	27.4						
Warszawa-Targówek	39.5		9.7	18.2	33.9	6.4				
Warszawa-Ursynów	37.9	28.7	15.4	26.8	40.8	5.4				
Żyrardów-Roosevelta	58.7	46								

PROGNOZA JAKOŚCI POWIETRZA NA DZIŚ

Śred. 24h

Max 1h


1h*






Indeks jakości powietrza

- Bardzo dobry
- Dobry
- Umiarkowany
- Dostateczny
- Zły
- Bardzo zły

Warunki meteorologiczne

Temperatura powietrza  -2 °C

Prędkość i kierunek wiatru  SW 3.6 m/s

Opad atmosferyczny  

Poziomy jakości powietrza

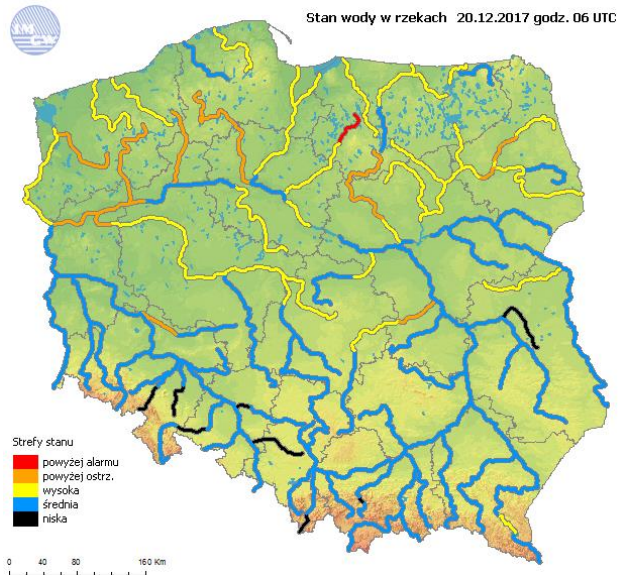
- Bardzo dobry
- Dobry
- Umiarkowany
- Dostateczny
- Zły
- Bardzo zły

Więcej informacji o poziomach i indeksie jakości powietrza znajdziesz w zakładkach [Skala jakości powietrza](#) oraz [Indeks jakości powietrza](#)

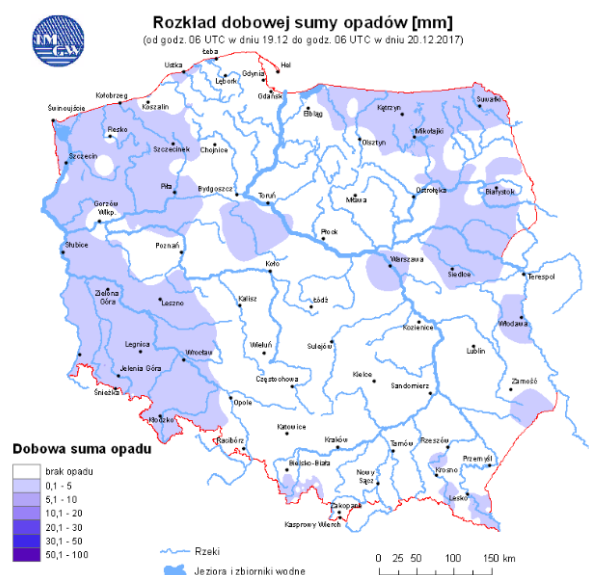
* Ze względów technicznych mapa dynamiczna może działać wolniej.

INFORMACJE HYDROLOGICZNO - METEOROLOGICZNE

Stan wody w rzekach



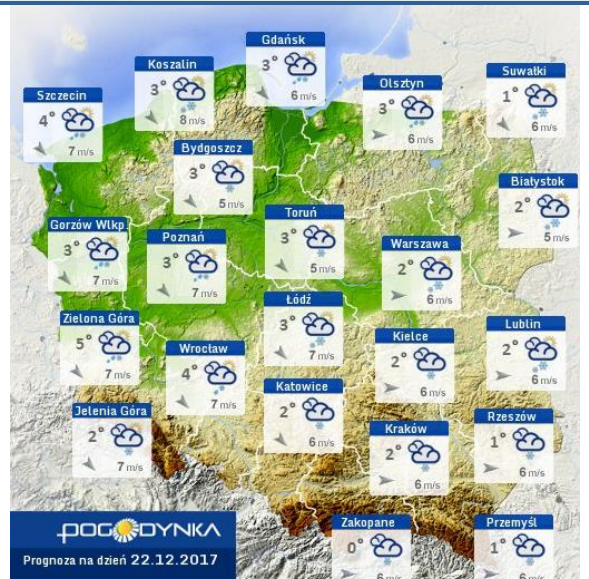
Rozkład dobowej sumy opadów



Prognoza pogody dla Polski na dziś



Prognoza pogody dla Polski na jutro



Ostrzeżenia METEO

1 OSTRZEŻENIE Nr 76
• Opady marznące/1

Obszar: województwo mazowieckie

Ważność: od 2017-12-21 06:00:00 do 2017-12-21 22:00:00

Przebieg: Prognozuje się wystąpienie opadów śniegu przechodzących w deszcz ze śniegiem, a w końcu w opady marznącego deszczu, powodującego gotole/2.

Prawdopodobieństwo: 85% (Opady marznące)

Uwagi: Brak.

Czas wydania: 2017-12-20 13:02:00

Synoptyk IMGW-PIB: Michał Jaworski

Biuro: Biuro Prognoz Meteorologicznych i Komeracyjnych w Warszawie

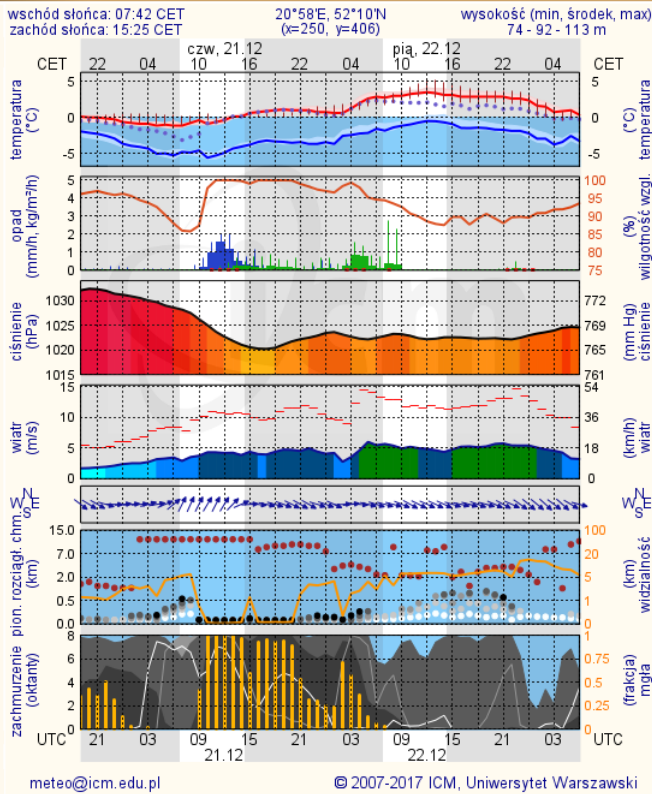
Ostrzeżenia HYDRO

BRAK

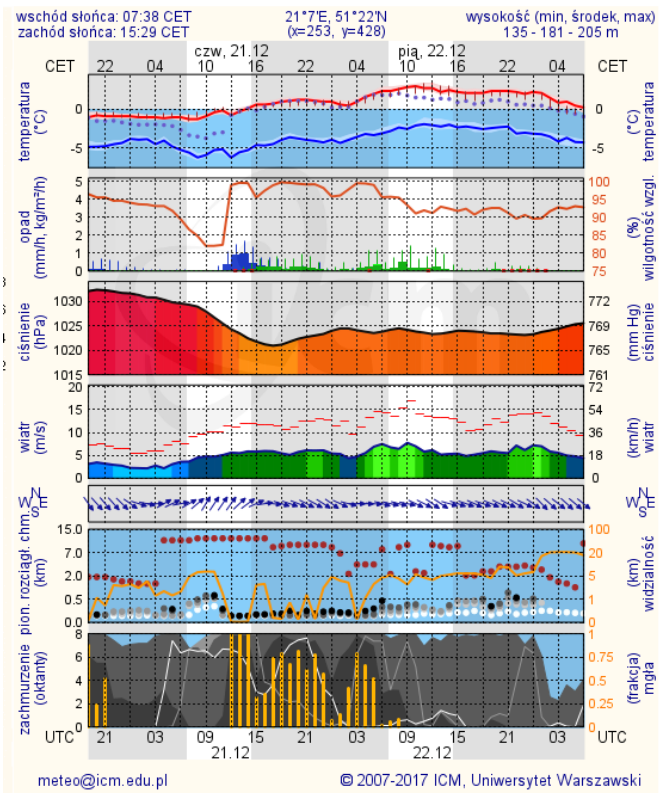
METEOROGRAMY

dla głównych miast województwa mazowieckiego:

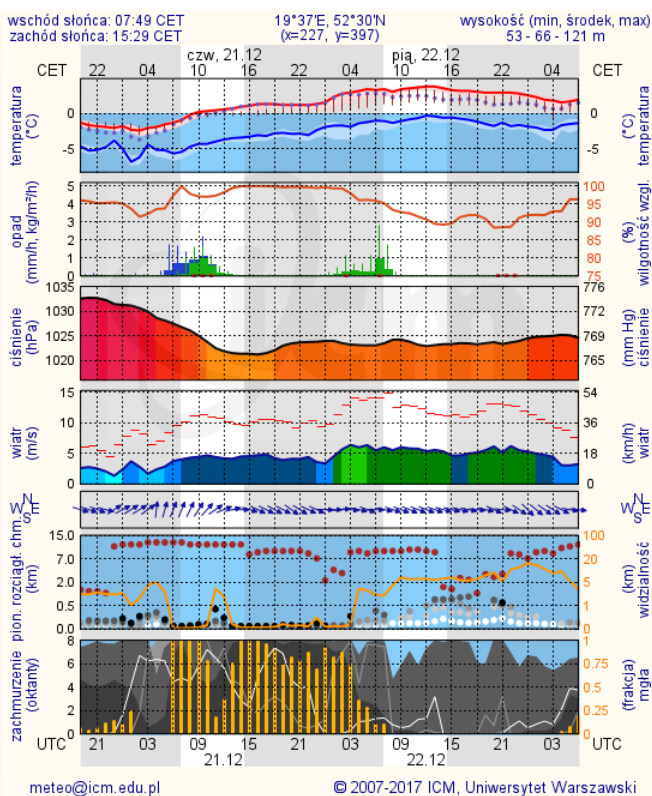
Warszawa



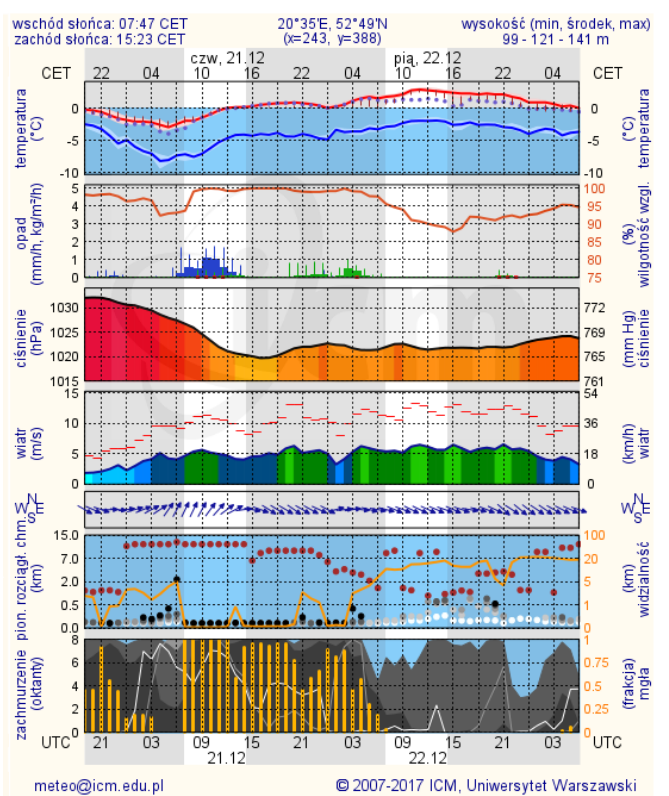
Radom



Płock

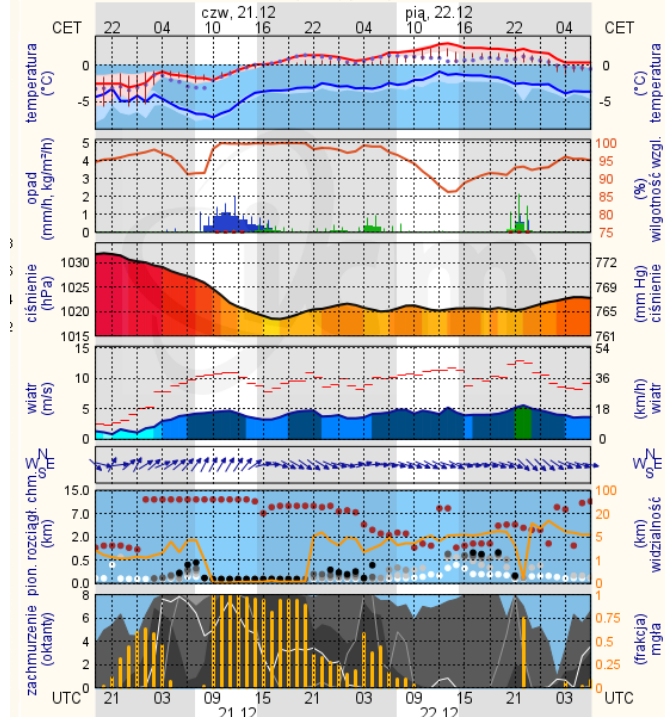


Ciechanów



Ostrołęka

wschód słońca: 07:45 CET 21°29'E, 53°1'N wysokość (min, środek, max)
zachód słońca: 15:19 CET (x=258, y=382) 90 - 95 - 122 m

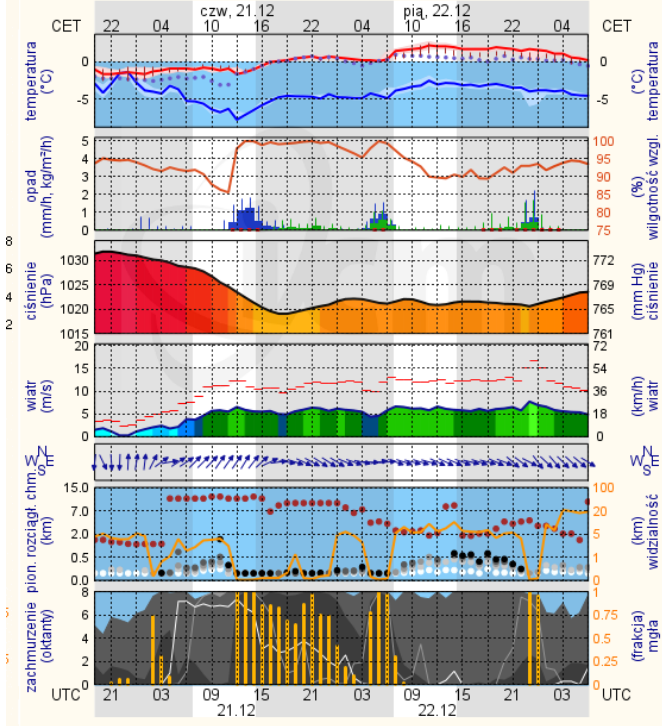


meteo@icm.edu.pl

© 2007-2017 ICM, Uniwersytet Warszawski

Siedlce

wschód słońca: 07:37 CET 22°12'E, 52°8'N wysokość (min, środek, max)
zachód słońca: 15:20 CET (x=271, y=406) 149 - 164 - 183 m



meteo@icm.edu.pl

© 2007-2017 ICM, Uniwersytet Warszawski