

BIULETYN INFORMACYJNY NR 353/2017
za okres od 19.12.2017 r. od godz. 7.00 do 20.12.2017 r. do godz. 7.00


środa, dnia 20.12.2017 r.



Najważniejsze zdarzenia z minionej doby

- 1. Dąbrowa, Szczegłacin i Bużyska** (powiat siedlecki) – potwierdzenie przez WIW przypadek ASF u padłego dzika.
- 2. Wyrozęby Podawce** (powiat sokołowski) – potwierdzenie przez WIW przypadek ASF.
- 3. Barak** (powiat szydłowiecki) – wypadek drogowy, jedna ofiara śmiertelna.
- 5. Warszawa** – wypadek drogowy, jedna ofiara śmiertelna.

ZESTAWIENIE DANYCH STATYSTYCZNYCH
Za okres: 19.12 – 20.12.2017 r.

	KOMENDA STOŁECZNA POLICJI	W analizowanym okresie	Od początku roku
	1) Odnotowano wypadków	4	2561
	2) Ofiary śmiertelne w wypadkach drogowych/ kolejowych/ lotniczych	1/0/0	151/17/2
	3) Osoby ranne w wypadkach drogowych/kolejowych/lotniczych	3/0/0	2945/14/4
	4) Utonięcia /wchłódenia	0/0	19/8
	KOMENDA WOJEWÓDZKA POLICJI	W analizowanym okresie	Od początku roku
	1) Odnotowano wypadków	7	2160
	2) Ofiary śmiertelne w wypadkach drogowych/ kolejowych/ lotniczych	1/0/0	230/10/2
	3) Osoby ranne w wypadkach drogowych/kolejowych/lotniczych	7/0/0	2666/4/2
	4) Utonięcia/wychłódenia	0/0	26/2
	KOMENDA WOJEWÓDZKA PAŃSTWOWEJ STRAŻY POŻARNEJ	W analizowanym okresie	Od początku roku
	1) Liczba pożarów	44	15809
	2) Ofiary śmiertelne w pożarach/zaczadzenia	1/0	59/6
	3) Osoby ranne w pożarach/podtrute CO	2/0	62/15
	NADWIŚLAŃSKI ODDZIAŁ STRAŻY GRANICZNEJ	W dniu 19.12.2017	Od 01.01.2017
	1) Ruch graniczny: schengen/non-schengen	30078/16564	12589340/6260207
	2) Złożone wnioski o nadanie statusu uchodźcy	2	775
	3) Cudzoziemcy, którym odmówiono wjazdu do RP/zatrzymano	2/5	716/1430

WYKAZ ZGROMADZEŃ PUBLICZNYCH I INNYCH WYDARZEŃ w dniu 20.12.2017 r.

Godziny imprezy	Rodzaj imprezy	Miejsce/Trasa	Organizator	Liczba osób	Uwagi
całodobowo	zgromadzenie	ul. Matejki, teren skweru Francois Mitterranda oraz chodnik pomiędzy skwerem Francois Mitterranda, a skrzyżowaniem ulicy Matejki z ulicą Wiejską (strona południowa)	osoba prywatna	2-20	postępowanie uproszczone / rozstawione namioty
6.00-12.00	zgromadzenie	Al. Ujazdowskie 1/3, przed Kancelarią Prezesa Rady Ministrów	osoba prywatna	10	postępowanie uproszczone / promowanie wartości demokratycznych
9.00-20.00	zgromadzenie	zbiórka Al. Ujazdowskie 1/3, przed siedzibą Prezesa Rady Ministrów, przemarsz na ul. Wiejską 12A (siedziba partii Platforma Obywatelska), dalej przed gmach Sejmu RP przy ul. Wiejskiej 4/6/8, a następnie przed Pałac Prezydencki przy ul. Krakowskie Przedmieście 48/50	osoba prywatna	do 11	bojkot "KOD-u" - domaganie się reform od Rządu, Prezydenta

ASF – AFRYKAŃSKI POMÓR ŚWIŃ	
Ogniska ASF trzody chlewnej	Liczba ognisk
	8
Przypadki ASF dzików	Liczba przypadków
	166

Na chwilę obecną powołano **252** komisje do spraw szacowania szkód w gospodarstwach rolnych i działach specjalnych produkcji rolnej, w których wystąpiły szkody spowodowane przez niekorzystne zjawiska atmosferyczne. (stan na 05.12.2017 r.)

ALARMY/POGOTOWIA PRZECIWPOWODZIOWE				
Nazwa organu ogłaszającego i odwołującego	Obszar obowiązywania	Pogotowie/alarm przeciwpowodziowy	Data i godzina wprowadzenia	Data i godzina odwołania
Wójt Gminy Czosnów	Gmina Czosnów	ALARM	04.12.2017 r. od godz. 12.00	Obowiązuje
Wójt Gminy Radzymin	Gmina Radzymin	POGOTOWIE	28.11.2017 r. od godz. 12.00	Obowiązuje

JAKOŚĆ POWIETRZA

Wyniki pomiarów zanieczyszczeń powietrza za minioną dobę [w µg/m³] na automatycznych stacjach WIOŚ w Warszawie

Wybierz datę: 2017-12-19, Wt Zestawienie dobowe (średnie)- Stacje automatyczne

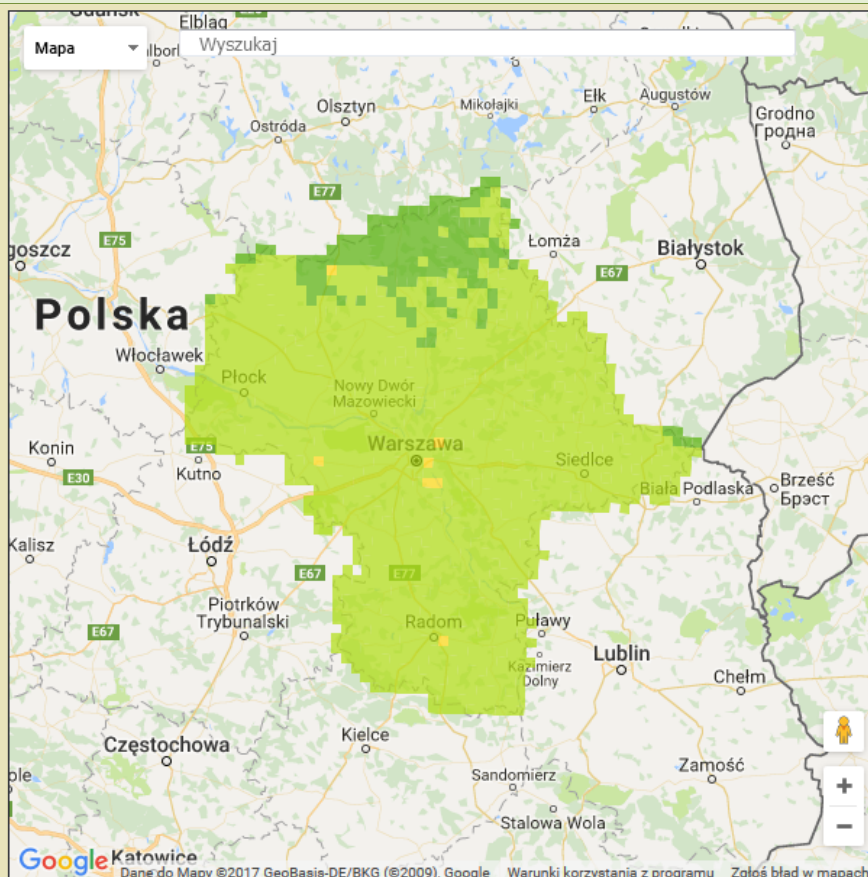
Stacja	Pomiar	PM10 [µg/m³] <i>Pył zawieszony PM10</i> S24h	PM2.5 [µg/m³] <i>Pył zawieszony PM 2.5</i> S24h	O ₃ [µg/m³] <i>Ozon</i> S24h S8max	NO ₂ [µg/m³] <i>Dwutlenek azotu</i> S24h	SO ₂ [µg/m³] <i>Dwutlenek siarki</i> S24h	CO [µg/m³] <i>Tlenek węgla</i> S24h S8max	C ₆ H ₆ [µg/m³] <i>Benzen</i> S24h
Belsk-IGFPAN				43.8 49	8.2	1.7	290 342	
Granica-KPN				27.7 35.5	6.5	0.8		
Guty Duże				41.5 51.2	6.3	1.1		
Konstancin-Jeziorna		32.4	25.2	30.7 34.6	6.9	-3.3	376 538	1.4
Legionowo-Zegrzyńska			25.3	30.3 37.2	18.4	4.9		
Otwock-Brzozowa			25.6	31.6 35	18.5	4.1	342 475	
Piastów-Pułaskiego			31.4	26 30	21.9	1.2		
Płock-Gimnazjum				24.3 30.7	19.5	1.4	262 290	1
Płock-Reja		39	31.3	22.6 32.2	22.5	3	441 529	1.4
Radom-Tochtermana		45.3	33.6	25.3 34	20.4	3.7	547 682	1.1
Siedlce-Konarskiego		24.3	23.3					
Warszawa-Komunikacyjna		50.6	38		45.8		962 1249	2.1
Warszawa-Marszałkowska		39.7	35.1		27.8		557 691	
Warszawa-Podleśna				33.1 38.3				
Warszawa-Targówek		32.5		25 35.5	26.5	4.6		
Warszawa-Ursynów		29.4	23.6	32.8 32.8	15.3	1		
Żyrardów-Roosevelta		41.3	31.4					

PROGNOZA JAKOŚCI POWIETRZA NA DZIŚ

Śred. 24h

Max 1h

1h*



* Ze względów technicznych mapa dynamiczna może działać wolniej.

Indeks jakości powietrza

Bardzo dobry

Dobry

Umiarkowany

Dostateczny

Zły

Bardzo zły

Warunki meteorologiczne

Temperatura powietrza



-4 °C

Prędkość i kierunek wiatru



NWW

3.2 m/s

Opad atmosferyczny



Poziomy jakości powietrza

Bardzo dobry

Dobry

Umiarkowany

Dostateczny

Zły

Bardzo zły

Więcej informacji o poziomach i indeksie jakości powietrza znajdziesz w zakładkach [Skala jakości powietrza](#) oraz [Indeks jakości powietrza](#)

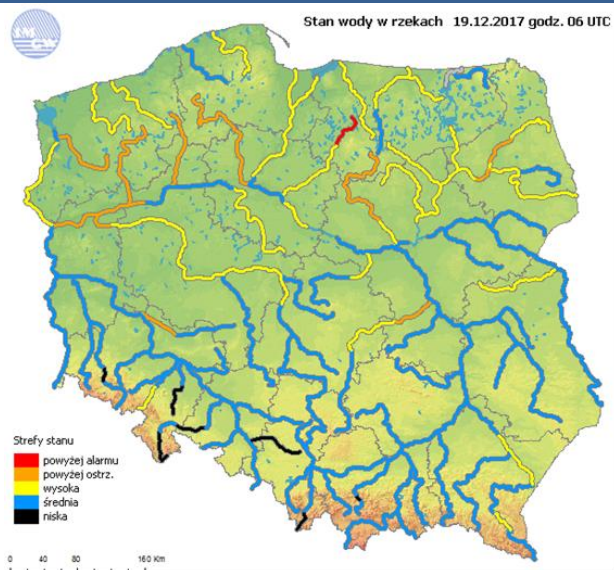
WOJEWÓDZKIE CENTRUM ZARZĄDZANIA KRYZYSOWEGO

Plac Bankowy 3/5, 00-950 Warszawa, tel.: (22) 595-13-00; 595-13-01; 987; fax.: (22) 620-19-40; 695-63-53;

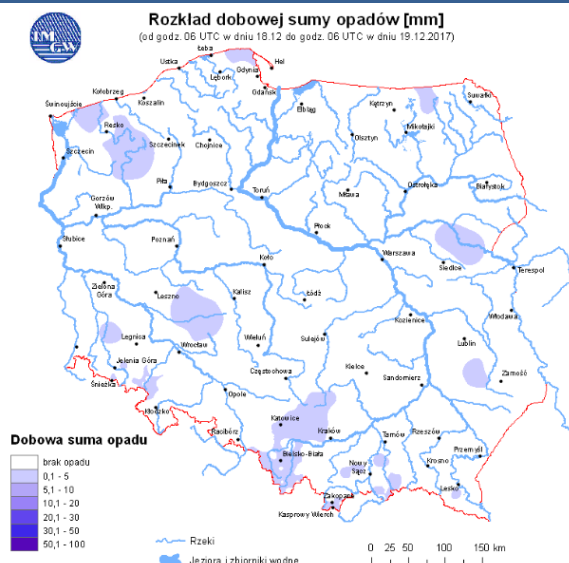
www.mazowieckie.pl

INFORMACJE HYDROLOGICZNO - METEOROLOGICZNE

Stan wody w rzekach



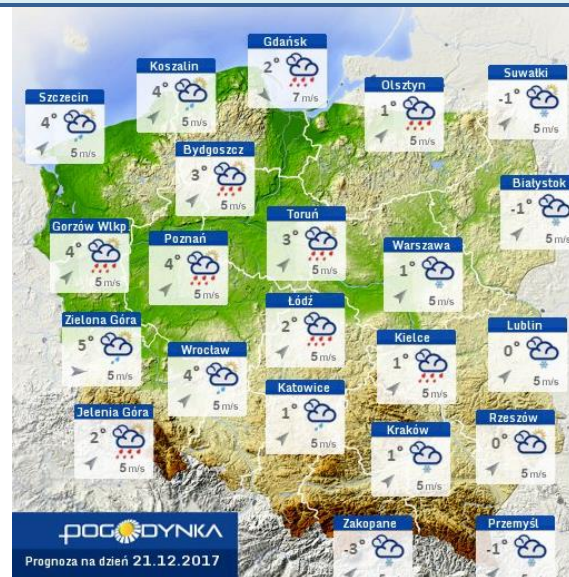
Rozkład dobowej sumy opadów



Prognoza pogody dla Polski na dziś



Prognoza pogody dla Polski na jutro



Ostrzeżenia METEO

BRAK

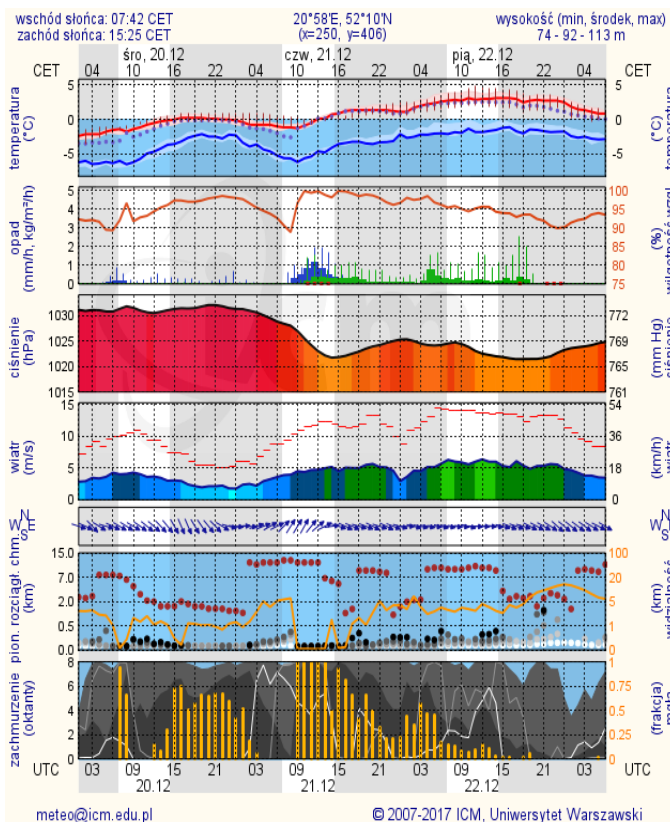
Ostrzeżenia HYDRO

BRAK

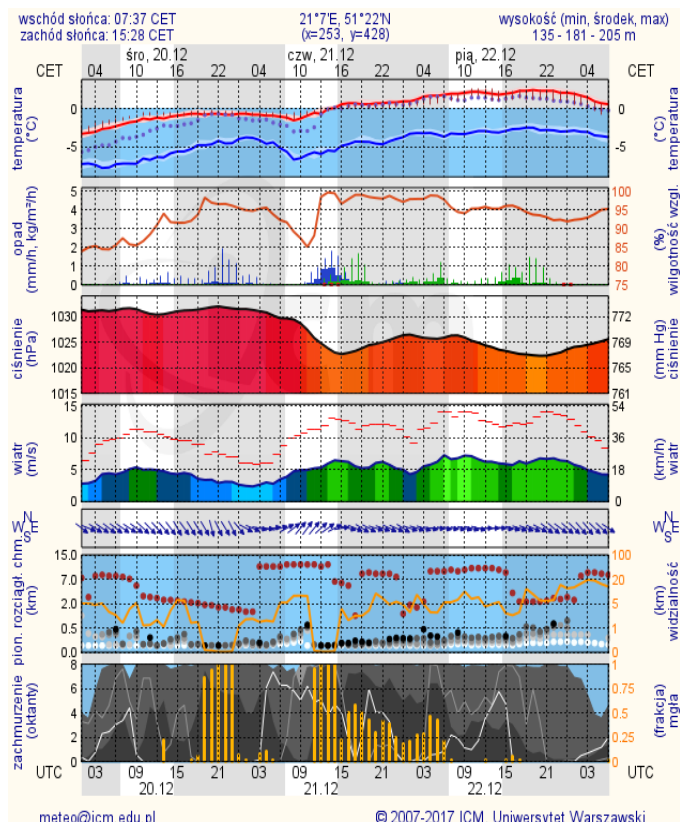
METEOROGRAMY

dla głównych miast województwa mazowieckiego:

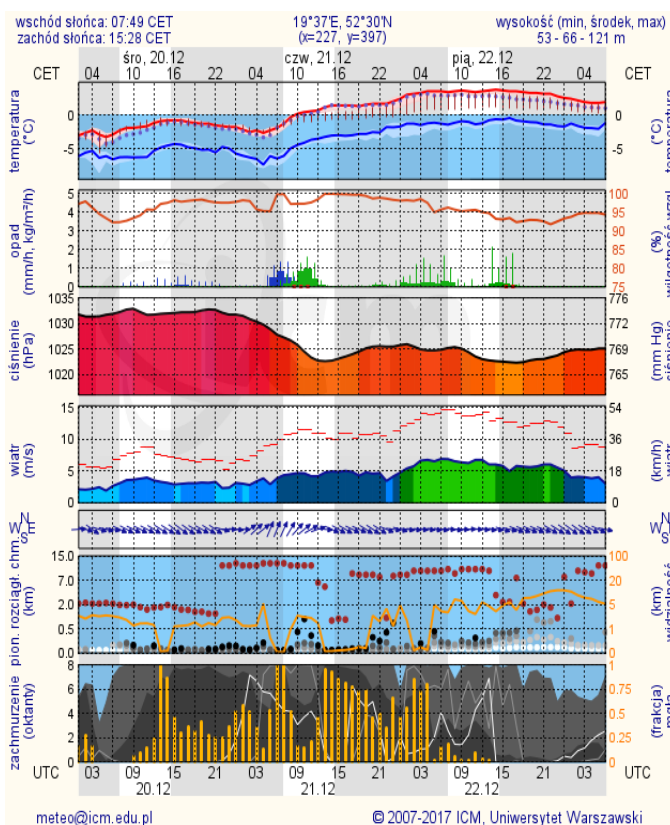
Warszawa



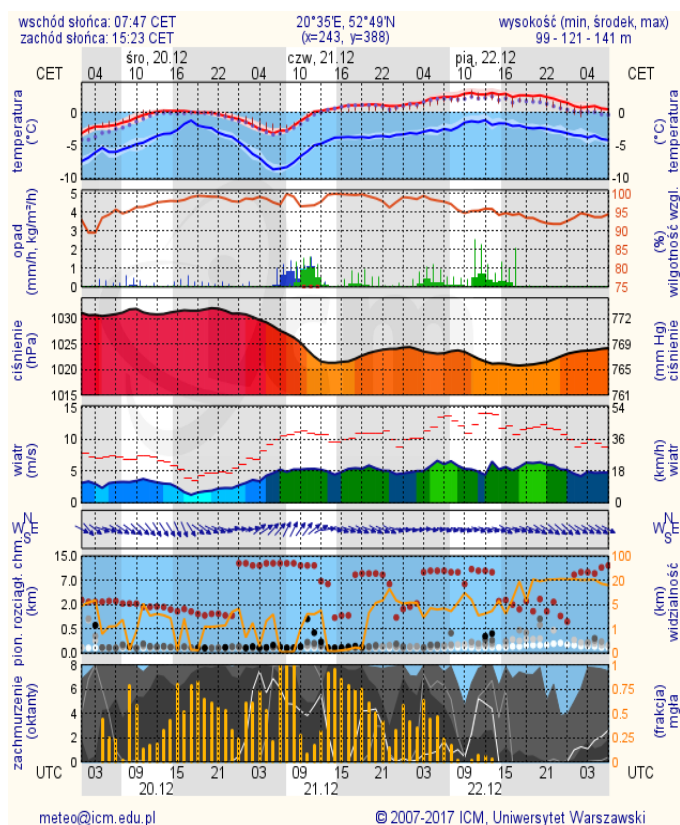
Radom



Płock



Ciechanów

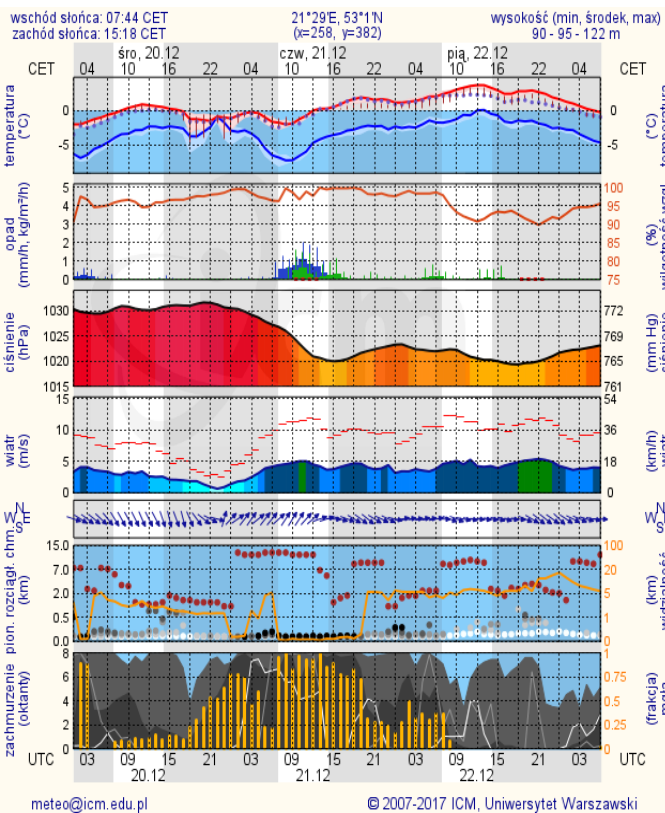


WOJEWÓDZKIE CENTRUM ZARZĄDZANIA KRYZYSOWEGO

Plac Bankowy 3/5, 00-950 Warszawa, tel.: (22) 595-13-00; 595-13-01; 987; fax.: (22) 620-19-40; 695-63-53;

www.mazowieckie.pl

Ostrołęka



Siedlce

